Wandervolle Wasserwelt

NATURPARK SCHWALM-NETTE

Naturparkplan Naturpark Schwalm-Nette

Endbericht

***ift* Freizeit- und Tourismusberatung GmbH**
Goltsteinstraße 87a
50968 Köln
Fon (0221) 98 54 95 01
Fax (0221) 98 54 95 50
info@ift-consulting.de

www.ift-consulting.de

Landschaftsarchitektur-büro Hoff
Augenerstraße 45
45276 Essen
Fon (0201) 280 31 3
Fax (0201) 280 31 40
info@martina-hoff.de

www.martina-hoff.de

IfR Institut für Regionalmanagement GbR
Elbestraße 10
45768 Marl
Fon (02365) 856 82 60
Fax (02365) 856 82 59
info@ifr-regional.de

www.ifr-regional.de

QUALITÄTS NATURPARK

Wandervolle Wasserwelt

NATURPARK SCHWALM-NETTE

Naturparkplan Naturpark Schwalm-Nette

Endbericht

Köln, Essen, Marl 18.11.2015

Ihre Ansprechpartner:

Christian Rast
Prokurist
rast@ift-consulting.de

ift Freizeit- und
Tourismusberatung GmbH
Goltsteinstraße 87a
50968 Köln
Fon (0221) 98 54 95 01
Fax (0221) 98 54 95 50
info@ift-consulting.de

www.ift-consulting.de

Jens Steinhoff
Gesellschafter
steinhoff@ifr-regional.de

Ifr Institut für
Regionalmanagement GbR
Elbestraße 10
45768 Marl
Fon (02365) 856 82 60
Fax (02365) 856 82 59
info@ifr-regional.de

www.ifr-regional.de

Martina Hoff
Inhaberin
hoff@martina-hoff.de

Landschaftsarchitektur-
büro Hoff
Augenerstraße 45
45276 Essen
Fon (0201) 280 31 3
Fax (0201) 280 31 40
info@martina-hoff.de

www.martina-hoff.de

Bild Titelseite: Roland Heinrichs

QUALITÄTS NATURPARK

Wandervolle Wasserwelt

NATURPARK SCHWALM-NETTE

Inhaltsverzeichnis

Abbildungsverzeichnis 5

Tabellenverzeichnis 6

Kartenverzeichnis 8

Vorwort 9

Vorbemerkung 11

Übersicht I. Teil 13

1. Der Naturparkplan im Überblick 14

2. Einleitung 32

2.1 Ziele und Aufgaben 32

2.2 Methodische Vorgehensweise 33

2.3 Aufbau des Naturparkplans 35

3. Der Naturpark Schwalm-Nette 38

Übersicht II. Teil 46

4. Handlungsfelder im Naturpark Schwalm-Nette 47

4.1 Natur- und (Kultur-)Landschaftsschutz 47

4.1.1 Definition des Handlungsfeldes Natur- und (Kultur-) Landschaftsschutz 47

4.1.2 Gebietsanalyse des Naturparks Schwalm-Nette im Handlungsfeld Natur- und (Kultur-) Landschaftsschutz 49

4.1.3 Der Naturpark als Akteur im Handlungsfeld Natur- und (Kultur)Landschaftsschutz 101

4.1.4 Sektorale SWOT Analyse des Handlungsfeldes Natur- und (Kultur-) Landschaftsschutz 106

4.2 Tourismus, Freizeit und Naherholung 108

4.2.1 Definition des Handlungsfeldes Tourismus, Freizeit und Naherholung 108

4.2.2 Gebietsanalyse Naturpark Schwalm-Nette 110

4.2.3 Der Naturpark als Akteur im Handlungsfeld Tourismus 122

4.3 Umweltbildung 139

4.3.1 Definition des Handlungsfeldes Umweltbildung 139
4.3.2 Gebietsanalyse im Handlungsfeld Umweltbildung: 141
4.3.3 Der Naturpark als Akteur im Handlungsfeld Umweltbildung 148
4.3.4 Sektorale SWOT Analyse des Handlungsfeldes Umweltbildung 159
4.4 Regionalentwicklung 160
4.4.1 Definition des Handlungsfeldes Regionalentwicklung 160
4.4.2 Gebietsanalyse des Naturparks Schwalm-Nette 161
4.4.3 Der Naturpark als Akteur im Handlungsfeld Regionalentwicklung 185
4.4.4 Sektorale SWOT-Analyse des Handlungsfeldes Regionalentwicklung 186
4.5 Fazit der Analyse mit übergeordneten Leitzielen 188
Übersicht III. Teil 196
5. Leitbilder 198
5.1 Natur- und (Kultur-)Landschaftsschutz 198
5.2 Tourismus, Freizeit und Naherholung 201
5.3 Umweltbildung 203
5.4 Regionalentwicklung 205
6. Leitprojekte 208
6.1 Gebietserweiterung 209
6.1.1 Gebietserweiterung - Impulsgebung an Kommunen und Kreise 213
6.2 Instandhaltungsoffensive Infrastruktur 215
6.2.1 Management-Konzept Infrastruktur mit Bedarfs-/Potenzialanalyse und Investitionsplan 218
6.2.2 Ergänzende Einbeziehung der Gäste mit „Mängel-Finder“ 219
6.3 Internes/Orga 221
6.3.1 Evaluierungs- und Strategiemeeting 222
6.3.2 Personalentwicklungskonzept inkl. Naturpark-Coaching, Weiterbildung 223
6.3.3 Aktualisierung / ‚Kleine’ Fortschreibungen Naturparkplan 225
6.4 Mein Naturpark – Infokampagne 227
6.4.1 Ideenwerkstatt ‚Infokampagne’ mit Partnern 228

6.4.2 Ausbau Naturpark-Testimonials: Scouts, emotionsauslösende Personen 229

6.4.3 Entdeckertipps der lokalen Bevölkerung 230

6.4.4 Relaunch Website Naturpark Schwalm-Nette 231

6.5 Naturparkschau 2018/2021 233

6.5.1 Ideenwerkstatt zur Themenfindung und Auswahl Projektschwerpunkte mit Partnern 234

6.5.2 Fundierter, professioneller Wettbewerbsbeitrag für die Naturparkschau 2018 (2021) 235

6.6 Naturparkschätze 238

6.6.1 Naturpark-Lust-Buch 240

6.6.2 Naschallee 241

6.6.3 Naturschutzaktivitäten sichtbar machen 243

6.6.4 Naturparkschätze 244

6.7 Naturpark-Info 3.0 246

6.7.1 1. Tourist-Info mit i-Marke im Naturpark als Naturpark-Tor 250

6.7.2 Einrichtung von zwei, drei Naturpark-Info-Points 251

6.8 Naturpark in Bewegung 253

6.8.1 Inklusionsgerechtes Mobilitätskonzept 2030 256

6.8.2 Naturpark-Öffentlichkeitsarbeit für das ÖPNV-Angebot 258

6.8.3 Beispielhaftes barrierefreies Wander- und Erlebnisangebot „Leichte Wege" 260

6.9 Personalisierter Landschaftsschutz 262

6.9.1 Personalisierter Landschaftsschutz – Landschafts-Scouts als Pilotprojekt 263

6.9.2 Ehrenamt 2.0 265

6.9.3 Lenken durch Angebot 266

6.10 Premium-Region 268

6.10.1 Re-Zertifizierung Premium-Wege 270

6.10.2 Qualifizierung von Leistungsträgern 271

6.10.3 Tourist-Information(en) mit i-Marke 272

6.11 Umweltbildung 2030+ 274

6.11.1 Personelle Ausstattung erhalten - Umweltbildungsarbeit sichern 277

6.11.2 Naturpark-Schulen – Programmausbau 279

6.11.3 Naturpark-Kitas – Erprobungsphase 280

6.11.4 Umweltpädagogische Landkarte – Vernetzung mit dem Projekt vom LVR (Landschaftsverband Rheinland) 281

6.11.5 Netzwerkarbeit – FORUM für Naturparklandschaft 283

6.11.6 Qualitätssicherung ehrenamtlicher und institutioneller Umweltbildungsangebote 284

6.12 Zukunft Grenzland 285

6.12.1 Regionalkonferenz zur Weiterentwicklung der grenzüberschreitenden Zusammenarbeit 287

6.12.2 Aufstellung eines Handlungsplanes mit Entwicklungsprioritäten 289

6.12.3 Netzwerk für ein Naturparkmarketing mit der Landwirtschaft 291

6.12.4 Grenzpfade in der deutsch-niederländischen Naturparkregion 293

7. Empfehlungen zum Umsetzungsmanagement 295

8. Anhang 304

8.1 Expertengespräche 304

8.1.1 Teilnehmer 304

8.1.2 Leitfaden 306

8.2 Steckbriefe Zweckverband Naturpark Schwalm-Nette und Zweckverband Naturpark Maas-Schwalm-Nette 308

8.3 Mindestkriterien i-Marke mit Erläuterungen 310

8.4 Kriterien Premium-Wanderwege 315

8.5 Kriterien Premium-Wanderregionen 317

8.6 Notizen 321

8.7 Weitere Maßnahmen 326

9. Quellenverzeichnis 336

9.1 Allgemeine Quellen 336

9.2 Spezifische Quellen zu den Handlungsfeldern 337

Abbildungsverzeichnis

Abbildung 1:Vorgehensweise 33

Abbildung 2: Aufbau des Naturparkplans 37

Abbildung 3: Beispiel Orientierungstafel 82

Abbildung 4: Nachfrageentwicklung Übernachtungstourismus im Naturpark Schwalm-Nette und direkt angrenzenden Gemeinden 2009 - 2014 112

Abbildung 5: Übernachtungen 2014 in ausgewählten Städten und Gemeinden im oder im Umfeld des Naturparks Schwalm-Nette 113

Abbildung 6: Personelle Ressourcen im Vergleich der Handlungsfelder 154

Abbildung 7: Übergeordnete Leitziele 198

Abbildung 8: Leitbild Natur- und (Kultur-)Landschaftsschutz 199

Abbildung 9: Leitbild Tourismus, Freizeit und Naherholung 201

Abbildung 10: Leitbild Umweltbildung 203

Abbildung 11: Leitbild Regionalentwicklung 205

Abbildung 12: Bausteine der Premium-Wanderregionen 269

Tabellenverzeichnis

Tabelle 1: Organisatorische Eckdaten des Naturparks Schwalm-Nette 39
Tabelle 2: Angebote im Naturpark Schwalm-Nette 41
Tabelle 3: Ausgewählte Besucherattraktionen, Freizeitaktivitäten und Sehenswürdigkeiten in den Naturpark-Gemeinden 43
Tabelle 4: Charakteristika der Teil-Landschaftsräume Schwalm und Nette 55
Tabelle 5: Charakteristika des Landschaftsraums Schwalm-Nette-Platte 60
Tabelle 6: Charakteristika des Landschaftsraums Grenzwald 64
Tabelle 7: Charakteristika des Landschaftsraums Süchtelner Höhen 67
Tabelle 8: Charakteristika des Landschaftsraums Niersaue 69
Tabelle 9: Charakteristika des Landschaftsraums Ruraue 73
Tabelle 10: Tourist-Informationen im Naturpark Schwalm-Nette 111
Tabelle 11: Ausgewählte, auf Tagesausflügen durchgeführte Aktivitäten (letzte 12 Monate) 115
Tabelle 12: Unterkunfts- und Hotelangebot im Naturpark Schwalm-Nette 117
Tabelle 13: DTV- Sterneklassifizierte Ferienhäuser/Wohnungen und Privatunterkünfte im Naturpark Schwalm-Nette 117
Tabelle 14: ADFC-freundliche Betriebe im Naturpark Schwalm-Nette 118
Tabelle 15: Ausgewählte (INTERREG-)Förderprojekte im Tourismus Niederrhein 2009 bis 2015 121
Tabelle 16: Steckbrief Naturpark-Informationsstelle, Burg Brüggen 123
Tabelle 17: Steckbrief Naturparkzentrum Wachtendonk 125
Tabelle 18: Steckbrief Naturparkzentrum Wildenrath 127
Tabelle 19: Förderprojekte im Gebiet des Naturparks Schwalm-Nette 137
Tabelle 20: Personal im Handlungsfeld Umweltbildung 153
Tabelle 21: Grenzübergreifende Premium-Wanderwege „Wasser.Wander.Welt“ 167
Tabelle 22: Premium-Wanderwege „Wasser.Wander.Welt“ auf niederländischer Seite 167
Tabelle 23: Premium-Wanderwege „Wasser.Wander.Welt“ auf deutscher Seite 167
Tabelle 24: Weitere grenzübergreifende Qualitätswanderwege und Themenrouten 168
Tabelle 25: Besucherzentren auf deutscher und niederländischer Seite 169
Tabelle 26: Weitere relevante grenzübergreifende Kooperationen 170
Tabelle 27: Einrichtungen und Veranstaltungen zur Pflege von Kultur, Tradition und Geschichte 171
Tabelle 28: Angebotsprofil von „Landservice“-Vermarkterbetrieben im Naturpark Schwalm-Nette 176

Tabelle 29: Ergänzende ÖPNV-Angebote 182
Tabelle 30: Übersicht der Informationsangebote 184
Tabelle 31: Sektorale SWOT-Analyse: Regionalentwicklung 186
Tabelle 32: Wirkungen der Leitprojekte im Handlungsfeld 208
Tabelle 33: Kostenschätzung – Erneuerung von Holzeinrichtungen – Projekte „Naturerlebnisgebiete“ 216
Tabelle 34: Kostenschätzung – Sonstige Naturparkeinrichtungen - Fußgängerbrücken 217
Tabelle 35: Überblick über Leit- und Initialprojekten nach Umsetzungszeiträumen und -prioritäten 297
Tabelle 36: Zeitplan Initialprojekte 300
Tabelle 37: Maßnahme 1 326
Tabelle 38: Maßnahme 2 327
Tabelle 39: Maßnahme 3 328
Tabelle 40: Maßnahme 4 329
Tabelle 41: Maßnahme 5 330
Tabelle 42: Maßnahme 6 331
Tabelle 43: Maßnahme 7 332
Tabelle 44: Maßnahme 8 333
Tabelle 45: Maßnahme 9 334
Tabelle 46: Maßnahme 10 335

Kartenverzeichnis

Karte 1: Verwaltungsgrenzen im Naturpark 38

Karte 2: Landschaftsräume im Naturpark Schwalm-Nette und Umgebung 50

Karte 3: Landschaftsräume des Naturparks in vereinfachter Darstellung 51

Karte 4: Zusammenfassung mehrerer Landschaftsräume zum Landschaftsraum „Ackerterrassen“ 60

Karte 5: Schutzgebiete im Naturpark Schwalm-Nette 75

Karte 6: Ausschnitt der Plandarstellung zum Regionalplan Düsseldorf 76

Karte 7: Der Naturpark Schwalm-Nette im Biotopverbund 77

Karte 8: Attraktionen im Naturpark Schwalm-Nette und Umgebung 81

Karte 9: Kulturlandschaftlich bedeutende Bereiche im Naturpark Schwalm-Nette und Umgebung 85

Karte 10: Naturräume und landwirtschaftliche Produktionsräume 87

Karte 11: Bodenwert und Schutzwürdigkeit der Böden 88

Karte 12: Naturerlebnisangebote in den Landschaftsräumen 105

Karte 13: Radroutennetz im Naturpark Schwalm-Nette 119

Karte 14: Einzugsgebiet der Naturpark-Informationsstelle Brüggen bis 90 Minuten Fahrtzeit 124

Karte 15: Einzugsgebiet des Naturparkzentrums Wachtendonk bis 90 Minuten Fahrtzeit 126

Karte 16: Einzugsgebiet des Naturparkzentrums Wildenrath bis 90 Minuten Fahrtzeit 128

Karte 17: Die neun Premium-Wanderwege der Wasser.Wander.Welt 131

Karte 18: Natur- und Umweltbildungseinrichtungen im Naturpark Maas-Schwalm-Nette 143

Karte 19: Anbieter im Bereich Natur- und Landschaftserlebnis 147

Karte 20: Verteilung der Naturerlebnisgebiete im Naturpark Schwalm-Nette 156

Karte 21: Kriegsrelikte im Naturpark Schwalm-Nette und Umgebung 174

Karte 22: Vorschläge zur Gebietserweiterung 210

Vorwort

Packen wir's an!

Der Naturparkplan *Vision 2020* macht den Naturpark Schwalm-Nette fit für die Zukunft. Zum letzten Mal ist 1991 ein solches Strategiekonzept durchgeführt worden. In der Zwischenzeit ist eine Menge passiert. Höhepunkt war sicherlich die Naturparkschau *Wandervolle Wasserwelt* anno 2012, die nicht nur den Schwalm-Nette-Park über die Grenzen des Niederrheins hinaus bekannt gemacht hat. Projekte wie Premiumwanderwege oder Wasser.Blicke sind *wandervoll* umgesetzt worden.

Spätestens im jetzigen Jubiläumsjahr „50 Jahre Naturpark Schwalm-Nette“ ist es für den Zweckverband wichtig, dass er nicht nur voller Stolz auf das Geschaffene zurückblickt. Der Verband muss sich aufstellen für neue Herausforderungen und sein Handeln an den aktuellen Erfordernissen ausrichten. Während diese vor Jahrzehnten im Bereich „Erholung“ lagen, ist heute der Begriff „sanfter Tourismus“ mit Inhalt zu füllen. Wie vor 50 Jahren gilt es auch diesmal, Visionen zu formulieren und eine Dramaturgie dorthin zu zeichnen. Nur so kann sich der Naturpark Schwalm-Nette weiterentwickeln: nachhaltig und naturverträglich.

Um dem Naturparkplan ein Profil zu geben, sind fast ein Jahr lang die Ärmel aufgekrempelt worden. Es wurden in zwölf Workshops, sechs Lenkungsgruppensitzungen und zwei Dutzend Expertengesprächen vier Handlungsfelder erarbeitet, die mit einer Analyse „Stärken, Schwächen, Risiken, Chancen“ Konturen bekamen. Sehr erfreulich war die breite Beteiligung der Öffentlichkeit, nicht nur in den drei Plenen. Es war eine schöne Erfahrung zu erleben, dass der Naturpark Schwalm-Nette vielen Menschen am Herzen liegt. Allen, die am Naturparkplan mitgewirkt haben, gilt unser herzlicher Dank!

Aus der Offensive wurden vier Leitbilder entwickelt: Regionalentwicklung, Natur- und Landschaftsschutz, Umweltbildung, Tourismus/Naherholung. Im Plan stehen jetzt zwölf Leitprojekte und 37 Initialprojekte.

Zum Verschnaufen bleibt kaum Zeit, der Maßnahmenkatalog ist umfangreich. Im Leitprojekt *Naturpark-Info 3.0* beispielsweise wird mit dem Wegfall des Naturparkzentrums Wildenrath Ende 2016 deutlich, wo der Hebel anzusetzen ist. Ein weiteres großes Thema ist die Ausrichtung des Naturparks Maas-Schwalm-Nette, die in einer Regionalkonferenz erörtert werden soll. Kurzum: Auf die Frage „Quo vadis, Naturpark Schwalm-Nette?“ hat der Naturparkplan eine Fülle von Antworten entwickelt. Packen wir's an!

Dr. Andreas Coenen	Michael Puschmann
Verbandsvorsteher	Geschäftsführer

Die Natur hat einen Park[1]

Die Natur hat einen Park, und gemeinsam sind wir stark, diesen Park in diesen Jahren für die Zukunft zu bewahren.

Alles fließt wie Schwalm und Nette, und man sieht die Silhouette neuen Grüns auf alten Bäumen, alles Tun entspringt aus Träumen.

Einen Schatz gilts, zu verwalten, jenen Reichtum zu erhalten, der mit Mühe und Verstand, mit Gefühl und Herz und Hand vieler Freunde der Natur, Leidenschaft und Einsatz pur - was man allzu leicht vergisst - erst zum Schatz geworden ist.

Artenreich sind die Gebiete, Vielfalt ist die halbe Miete, doch man schützt nur, was man kennt, wer ists, der die Richtung nennt?

Wie macht man den Menschen klar: Alles ist für alle da: Für die Tiere und die Pflanzen, die Natur im großen Ganzen und die Menschen, groß & klein... Wie bringt man sie alle ein und wird jedem ganz gerecht? In der Praxis geht das schlecht...:

Man muss, wie bei allen Sachen, gute Kompromisse machen und entwirft eine Vision, in der Landschaft und Region, Biotopschutz und Tourismus mit Verstand, Idealismus und dem Sinn für Raum und Zeit zielen auf Nachhaltigkeit.

Was kommt heut dabei heraus und wie sieht die Zukunft aus? Glaubt man dran, bleibt es kein Traum, ists dann wahr, dann glaubt mans kaum: Alle Pflanzen werden sprießen, Wanderer werden genießen, auf prämierten Wanderwegen alle Hektik abzulegen.

Mountainbiker nehmen Rücksicht, und hat man dann etwas Glück, bricht aus dem Wald ein scheues Reh, in der Sonne glänzt der See...

Alle Schüler haben Klasse, Qualität siegt über Masse, jedes Kind kennt jedes Tier, Gäste übernachten hier, weil es allen gut gefällt, denn was kostet schon die Welt an den Krickenbecker Seen, lasst die Zweifler baden gehn!

Man legt Wert aufs Kulturelle, auf das Individuelle, das gemeinsame Erleben, nun, auf alles Gute eben...

Reiher recken ihre Beine, Hunde bleiben an der Leine, und, wird es im Sommer heiß, spenden bunte Vögel Eis.

Alle Mühe wird sich lohnen an den Naturschutzstationen, die Finanzen sind im Lot, alles glänzt im Morgenrot...

Nun, das ist sie, die Vision, doch was wahr ist: Heute schon ist der Grund zur Freude da, es geht weiter, das ist klar: Alles fließt wie Maas, Schwalm... Nette, und ich mache jede Wette: Aus den Früchten Eurer Mühn sprießt ein Baum voll frischem Grün, denn: Gemeinsam seid Ihr stark und ein Schatz bleibt dieser Park, dank Eurem richtigen Gespür, viel Glück und vielen Dank dafür!

Christian Behrens

---

[1] Ein für den Naturpark Schwalm-Nette verfasstes Gedicht von Christian Behrens (freiberuflicher Autor, Fotograf und Kleinkünstler vom Niederrhein), das er im Rahmen des Abschlussplenums zum Naturparkplan am 18.8.2015 in Viersen vorgetragen hat.

Vorbemerkung

Im Jahr 2015 feiert der Naturpark Schwalm-Nette sein 50-jähriges Bestehen. Daher hat der Zweckverband Naturpark Schwalm-Nette die Erstellung eines Naturparkplans bei der Arbeitsgemeinschaft der drei Unternehmen *ift* Freizeit- und Tourismusberatung GmbH, dem Landschaftsarchitekturbüro Hoff und dem Institut für Regionalmanagement (IfR) in Auftrag gegeben um den Naturpark auf die kommenden Herausforderungen vorzubereiten und einen abgestimmten Handlungsrahmen auf den Weg in die Zukunft zu schaffen.

Der Naturpark Schwalm-Nette ist Mitglied im Verband Deutscher Naturparke e.V. (VDN), in dem 101 der 105 Naturparke in Deutschland organisiert sind. Er ist gleichzeitig Teil des grenzüberschreitenden Naturparks Maas-Schwalm-Nette, der auf niederländischer Seite in der Provinz Limburg liegt.

Ziel von Naturparken ist es, den Menschen die Schönheit von Natur und Landschaft intensiv erleb- und erfahrbar zu machen sowie sie mit gezielter Information für deren Schutzwürdigkeit zu sensibilisieren. Das Bundesnaturschutzgesetz und das Landschaftsgesetz formulieren dabei den rechtlichen Rahmen und die Aufgaben, die Naturparke erfüllen müssen. Naturparkpläne schreiben diese Aufgaben in Abstimmung mit regionalen Partnern und unter Berücksichtigung regionaler Gegebenheiten fest.

Der letzte umfassende Maßnahmenplan für den Naturpark Schwalm-Nette (erstellt durch den Landschaftsverband Rheinland) datiert bereits aus dem Jahr 1991. Seit dem haben sich viele Rahmenbedingungen geändert und neue Handlungserfordernisse zeichnen sich ab. Aufgabe des neuen Naturparkplans ist die Schaffung einer zukunftsorientierten Arbeitsgrundlage für die langfristige Weiterentwicklung des Naturparks Schwalm-Nette und der Region.

Ziel ist es, den Naturpark Schwalm-Nette zu einer Vorbildlandschaft zu machen, und zwar in gleichem Maße für den Menschen und den Schutz der Natur. Vorbildlandschaft zu sein heißt, durch zielorientiertes Management den Spagat zwischen Erhalt der biologischen Vielfalt, nachhaltiger Tourismus- und Regionalentwicklung sowie Steigerung der Lebensqualität und des wirtschaftlichen Wohlergehens der Bevölkerung in Kooperation mit allen regionalen Akteuren langfristig sicherzustellen.

Von Sommer 2014 bis Oktober 2015 wurde der neue Naturparkplan für den Naturpark Schwalm-Nette auf Basis fundierter Analysen und aktiver Beteiligung zentraler Akteure und Partner in Workshops und Plenen erarbeitet. Die zentralen Analyseergebnisse und abgeleiteten Zukunftsprojekte aus diesem Prozess werden in diesem Endbericht dokumentiert.

Deutlich wurde im Prozess, dass der Naturpark Schwalm-Nette bereits vom Verband Deutscher Naturparke e.V. als auch vielen weiteren Partnern für seine Arbeit sehr geschätzt wird. Seine vielfältige Landschaft mit attraktiven Naturerlebnisräumen, seine Grenzlage und sein einmaliges Angebot an Premium-Wanderwegen zeigen bereits sehr deutlich den Weg hin zu einer Vorbildlandschaft auf. Er ist im Vergleich zu anderen Naturparken voll auf der Höhe der Zeit.

Der Naturparkplan ist daher als zukunftsweisendes Instrument zu verstehen, um Stärken zu stärken, Schwächen zu vermindern und Chancen zu nutzen. Er liefert eine gute Richtschnur für die langfristige Arbeit zur nachhaltigen Entwicklung des Naturparks Schwalm-Nette. Insgesamt schlägt er die möglichst vollständige Umsetzung von insgesamt zwölf Leitprojekten mit 37 dazugehörigen Initialprojekten vor. Damit werden die Weichenstellungen in der Entwicklung des Na-

turparks Schwalm-Nette zu einer Vorbildlandschaft der Zukunft für Mensch, Flora und Fauna vorgenommen.

Zusammen mit dem Know-How der Mitarbeiter und der Partner des Naturparks Schwalm-Nette müssen jetzt die gemeinsam entwickelten Leitlinien und Zukunftsprojekte zur nachhaltigen Entwicklung des Naturparks Schwalm-Nette umgesetzt werden. Die Umsetzung des Naturparkplans sorgt dafür, dass der Naturpark auch in Zukunft mit dem Puls der Zeit läuft. Wir sind uns sicher, dass sich damit der Naturpark Schwalm-Nette weiter zu einer Vorbildlandschaft der Zukunft für Mensch und Natur entwickeln wird.

Köln, Essen, Marl im November 2015

Christian Rast	Martina Hoff	Jens Steinhoff
ift Freizeit- und Tourismusberatung GmbH	Landschaftsarchitekturbüro Hoff	Institut für Regionalmanagement

Übersicht I. Teil

Quelle: Eigene Darstellung

1. Der Naturparkplan im Überblick

Der Naturpark Schwalm-Nette umfasst ein 435 km² großes Gebiet entlang der deutsch-niederländischen Grenze im Bundesland Nordrhein-Westfalen und beinhaltet große Teile des Kreises Viersen, Teile der Kreise Heinsberg und Kleve sowie ein kleines Areal des Stadtgebietes von Mönchengladbach. 1965 gegründet, bildet er seit 1976 gemeinsam mit den niederländischen Gemeinden Beesel, Leudal, Echt-Susteren, Roerdalen, Roermond und Venlo den 789 km² umfassenden Naturpark Maas-Schwalm-Nette.

Der Naturpark Schwalm-Nette mit seinen Mitarbeitern steht heute für qualitätsvolle touristische Angebote in der Natur, insbesondere durch die ersten Premium-Wanderwege im Flachland (Mitte September 2015 für drei Jahre komplett rezertifiziert), für nachhaltige schulische Naturpädagogik und ein vielfältiges Veranstaltungsprogramm für verschiedene Zielgruppen mit seinen Partnern. Der Zweckverband ist zuständig für Infrastruktur in einzelnen Schutzgebieten und betreibt mit Partnern drei Naturparkzentren. Als Akteur in der Region stößt er Projekte an, wie z.B. im Rahmen der Naturparkschau und kooperiert dabei mit verschiedenen regionalen Partnern. Das Gesamtangebot reicht zudem von Messeauftritten über Pressearbeit und Social Media bis zum jährlichen Wandertag und dem Onlineshop. Mit diesen Gesamtaktivitäten hat es der Naturpark Schwalm-Nette geschafft, dass der Verband Deutscher Naturparke e.V. den Naturpark Schwalm-Nette bereits in 2008 im Rahmen seiner Qualitätsoffensive als „Qualitäts-Naturpark“ ausgezeichnet und in 2013 rezertifiziert hat. Weiterhin führt der Verband Deutscher Naturparke e.V. (VDN) den Naturpark Schwalm-Nette als Best-Practice Beispiel in seiner aktuellsten Fortschreibung für die Aufgaben und Ziele von Naturparken bezüglich seiner Besucherzentren und grenzüberschreitenden Tätigkeiten auf. Gute Voraussetzungen, auf denen man aufbauen kann.

Naturpark Schwalm-Nette	
Organisationsstruktur, Gründung, Mitglieder	Zweckverband Naturpark Schwalm-Nette Gründung: 1965 Mitglieder: Kreise Heinsberg, Kleve, Viersen, Stadt Mönchengladbach
Verwaltungsstruktur	Verwaltungssitz: Kreisverwaltung Viersen Organe: - Verbandsversammlung - Verbandsvorsteher, Verbandsausschuss - Beirat Mitglieder der Verbandsversammlung: Kreis Kleve (3 Vertreter) ,Kreis Heinsberg (6 Vertreter), Kreis Viersen (7 Vertreter), Stadt Mönchengladbach (1 Vertreter)
Besucherzentren / Besucherinformationseinrichtungen	Drei Besucherzentren: - Naturparkinformationsstelle Brüggen - Naturparkzentrum Wachtendonk - Naturparkzentrum Wegberg-Wildenrath
Budget	Haushalt: 2013: Aufwendungen und Erträge jew. 1.105.793,29,- €

Quelle: Eigene Darstellung auf Basis der Angaben Naturpark Schwalm-Nette

Im Jahr 2015 feiert der Naturpark Schwalm-Nette sein 50-jähriges Bestehen. Daher hat der Zweckverband Naturpark Schwalm-Nette die Erstellung eines Naturparkplans bei der Arbeitsgemeinschaft der drei Unternehmen *ift* Freizeit- und Tourismusberatung GmbH, dem Landschaftsarchitekturbüro Hoff und dem Institut für Regionalmanagement (IfR) in Auftrag gegeben um den Naturpark auf die kommenden Herausforderungen vorzubereiten und einen abgestimmten Handlungsrahmen auf den Weg in die Zukunft zu schaffen.

Der Naturpark Schwalm-Nette ist Mitglied im Verband Deutscher Naturparke e.V. (VDN), in dem 101 der 105 Naturparke in Deutschland organisiert sind. Er ist gleichzeitig Teil des grenzüberschreitenden Naturparks Maas-Schwalm-Nette, der auf niederländischer Seite in der Provinz Limburg liegt.

Ziel von Naturparken ist es, den Menschen die Schönheit von Natur und Landschaft intensiv erleb- und erfahrbar zu machen sowie sie mit gezielter Information für deren Schutzwürdigkeit zu sensibilisieren. Das Bundesnaturschutzgesetz und das Landschaftsgesetz formulieren dabei den rechtlichen Rahmen und die Aufgaben, die Naturparke erfüllen müssen. Naturparkpläne schreiben diese Aufgaben in Abstimmung mit regionalen Partnern und unter Berücksichtigung regionaler Gegebenheiten fest.

Der letzte umfassende Maßnahmenplan für den Naturpark Schwalm-Nette (erstellt durch den Landschaftsverband Rheinland) datiert bereits aus dem Jahr 1991. Seitdem haben sich viele Rahmenbedingungen geändert und neue Handlungserfordernisse zeichnen sich ab. Aufgabe des neuen Naturparkplans ist die Schaffung einer zukunftsorientierten Arbeitsgrundlage für die langfristige Weiterentwicklung des Naturparks Schwalm-Nette und der Region.

Ziel des **Naturparkplans** ist es daher, Entwicklungspfade für den Naturpark Schwalm-Nette aufzuzeigen, um ihn zu einer Vorbildlandschaft zu machen, und zwar in gleichem Maße für den Menschen und den Schutz der Natur. Vorbildlandschaft zu sein heißt, durch zielorientiertes Management den Spagat zwischen Erhalt der biologischen Vielfalt, nachhaltiger Tourismus- und Regionalentwicklung sowie Steigerung der Lebensqualität und des wirtschaftlichen Wohlergehens der Bevölkerung in Kooperation mit allen regionalen Akteuren langfristig sicherzustellen.

Die gesamte Erstellung des Naturparkplans für den Naturpark Schwalm-Nette erfolgte von Sommer 2014 bis Oktober 2015 als **stark kooperativ-partizipatorisch angelegter Entwicklungsprozess**, der bei den Analysen und der inhaltlichen Bearbeitung eine intensive Beteiligung relevanter Partner, Akteure und Zielgruppen beinhaltete. Dabei wurden folgende Beteiligungsformen und -termine im Rahmen der drei Arbeitsphasen umgesetzt:

- 14 Termine für Expertengespräche/-runden (mit insgesamt 22 Teilnehmern)
- Drei Plenen mit jeweils 60 bis 80 Teilnehmern als Kick-Off-Veranstaltung, zur Leitbildabstimmung und Maßnahmendiskussion
- 13 Workshops, davon drei Mitarbeiterworkshops, zwei Workshops mit einer erweiterten Lenkungsgruppe und acht thematische Workshops für die Öffentlichkeit mit jeweils etwa 10 bis 20 Teilnehmern
- Mitarbeitergespräche mit allen Mitarbeitern des Zweckverbandes Naturpark Schwalm-Nette
- Sieben Arbeitstreffen mit dem Auftraggeber zur operativen Projektsteuerung

- Vier Lenkungsgruppentreffen der bereits vorhandenen Lenkungsgruppe zur inhaltlich-strategischen Projektsteuerung mit Politik und Verwaltung sowie Auftraggeber.

Der Naturparkplan besteht aus insgesamt sieben Kapiteln sowie Quellenverzeichnis und Anhängen. Für einen besseren Überblick wurde der Naturparkplan in **drei Hauptbereiche** gegliedert:

Basis des Naturparkplans bildet **Teil II „Der Naturpark heute: Analyse nach Handlungsfeldern“** mit einer fundierten sektoralen Analyse zu den vier zentralen Handlungsfeldern des Naturparks Schwalm-Nette:

- Natur- und (Kultur-)Landschaftsschutz,
- Tourismus, Freizeit und Naherholung,
- Umweltbildung und
- Regionalentwicklung

Neben vier handlungsfeldbezogenen Gebietsanalysen des Naturparks Schwalm-Nette mit Darstellung der wesentlichen Strukturen und Akteure („Was prägt das Gebiet des Naturparks Schwalm-Nette? Was passiert dort? Und durch welche Akteure?”) wurden die zentralen Angebote und Aktivitäten des Zweckverbandes Naturpark Schwalm-Nette analysiert („Was tut der Naturpark Schwalm-Nette?”). Besondere Berücksichtigung fanden dabei die Kriterien der Qualitätsoffensive des Verbandes Deutscher Naturparke e.V. (VDN). Zudem wurden die Interna (Finanzen, Marketing, Personal) querschnittsorientiert dabei betrachtet.

Die **Kernergebnisse der Analysen** lassen sich nach den vier Handlungsfeldern wie folgt zusammenfassen:

Handlungsfeld Natur- und (Kultur-)Landschaftsschutz

Natur und Landschaft bilden die Basis des Naturparks Schwalm-Nette und machen dessen Werte und Besonderheiten bewusst. Über die prägenden Wasserlandschaften von Schwalm, Nette, Niers und Rur hinaus ist die an Bevölkerung und Besucher vermittelbare Vielfalt der Landschaftsräume des Naturparks einzigartig. Vereinfachend zusammengefasst besteht der Naturpark Schwalm-Nette aus **sechs prägenden Landschaftsräumen**

- Landschaftsraum „Schwalm-Nette-Auen“,
- Landschaftsraum „Schwalm-Nette-Platte“ (bzw. „Ackerterrassen“),
- Landschaftsraum „Grenzwald“,
- Landschaftsraum „Süchtelner Höhen“,
- Landschaftsraum „Niersaue“,
- Landschaftsraum „Ruraue“,

in denen besonders naturschutzwürdige und daher gesetzlich geschützte Bereiche sowie neben Siedlungen überwiegend landwirtschaftlich genutzte Bereiche (rund ein Drittel der Fläche) verbreitet sind. In allen Landschaftsräumen sind mehr oder weniger deutliche ökologische Belastungen feststellbar, welche überwiegend durch Braunkohletagebau, stoffliche Einträge in Böden, gewässerregulierende Maßnahmen und durch den Nutzungsdruck von Erholungssuchenden verursacht werden, weiterhin durch nicht bodenständige Aufforstungen und teilweise durch mangelnde Pflege von Biotop- und Landschaftsstrukturen.

Im **landesweiten Biotopverbund** haben die **Grenzwälder** und die **Flüsse Schwalm und Nette, sowie Niers und Rur mit ihren Auen herausragende Bedeutung**. Die Zuständigkeit für diese wertvollen Gebiete und den gesamten Landschaftraum liegt bei den Unteren Landschaftsbe-

hörden der Kreise Kleve, Viersen, Heinsberg, der Stadt Mönchengladbach und den zwei Biologischen Stationen als zentralen Akteuren im Naturparkgebiet. Die Gewässerlandschaft des Naturparks Schwalm-Nette wird in ihrer Vielfalt und Eigenart durch den Naturpark unter anderem über die Wasser.Blicke und die „Wandervolle Wasserwelt" präsentiert. Die durch den Braunkohletagebau bedingte Grundwasserabsenkung stellt jedoch für einen Großteil der Entsprechend den vier prägenden Flussläufen im Naturparkgebiet sind die fünf zuständigen **Wasserverbände** Schwalmverband, Netteverband, Niersverband, Wasser- und Bodenverband der Mittleren Niers und Wasserverband Eifel-Rur **wesentliche Akteure** im Bereich der Wasserwirtschaft. Durch die naturnahe Umgestaltung von Fließgewässern und Auenbereichen bei der Umsetzung der Europäischen Wasserrahmenrichtlinie leisten sie einen wertvollen Beitrag zur weiteren ökologischen Aufwertung des Naturparks. Die Grenzwälder sind heute in großen Teilen Naturschutzgebiete, in denen über Entwicklungsmaßnahmen oder den satzungsgemäßen Prozessschutz wieder natürliche Entwicklungsprozesse zugelassen werden.

Im Bereich der kulturlandschaftlichen Aufwertung der intensiv genutzten Zwischenlandschaft und der Inwertsetzung als Entlastungsraum liegt ein weiteres wichtiges Handlungsfeld. Die außerhalb von ausgewiesenen Schutzgebieten und Siedlungsbereichen vorherrschende Landwirtschaft stellt eine der **intensivsten Acker- und Gartenbauregionen im Land NRW** dar.

Aufgrund der Nähe zur Metropolregion hat der Naturpark Schwalm-Nette für die Freizeit- und Erholungsnutzung überregionale Bedeutung, sodass insbesondere an Wochenenden ein sehr **großer Nutzungsdruck** festzustellen ist. Vielfach liegen die ökologisch hochwertigen Bereiche und die intensiv genutzten Freizeitareale dicht beieinander oder überschneiden sich. Daher kommt der **Besucherlenkung** im Naturpark eine **entscheidende Bedeutung** zu. Dies erfordert, insbesondere angesichts der zu erwartenden touristischen Entwicklung (s. Handlungsfeld Tourismus), eine intensive räumliche Abstimmung zwischen Naturschutzbelangen und Angeboten im Bereich Erholung und Tourismus. Dabei beginnt die Besucherlenkung bereits mit lenkender Informationsarbeit über Internet bis hin zu Infrastruktur vor Ort.

Ob Land- oder Forstwirtschaft, Besiedlung, Wasserwirtschaft oder angrenzender Braunkohletagebau – Entwicklungen in diesen Bereichen und von diesen und weiteren Akteuren sind bedeutsam für das gesamte Naturparkgebiet. Entsprechend ist die **Kulturlandschaft** des Naturparks Schwalm-Nette nicht im Rückblick auf die Vergangenheit, sondern mit Blick auf die **Entwicklung** einer **nachhaltigen Vorbildlandschaft** zu beurteilen. Im Hinblick auf den gegenwärtigen und den künftigen Entwicklungsprozess im Naturpark kommt dem hohen **ehrenamtlichen Engagement** für den Natur- und Kulturlandschaftsschutz besondere Bedeutung zu.

Handlungsfeld Tourismus, Freizeit und Naherholung

Die Zuständigkeiten der touristischen Entwicklung und Vermarktung auf der regionalen Ebene liegen in den Bereichen des Naturparks der Kreise Kleve und Viersen bei der Niederrhein Tourismus GmbH (NT), in den Bereichen des Kreises Heinsberg bei dem Heinsberger Tourist-Service e.V. (HTS). Die Stadt Mönchengladbach praktiziert eine eigenständige touristische Vermarktung auf der kommunalen Ebene. Über die beiden regionalen Tourismusorganisationen Niederrhein Tourismus GmbH (NT) und Heinsberger Tourist-Service e.V. (HTS) sowie die Mitgliedschaft im Verband Deutscher Naturparke e.V. (VDN) ist der Naturpark optimal in die **landesweiten und nationalen touristischen Marketingverbünde** eingebunden.

Touristisches Kernangebot oder -produkt des Naturparks Schwalm-Nette sind die seit der Naturparkschau 2012 bestehenden neun grenzüberschreitenden **Premium-Wanderwege**, die gemeinsam und zweisprachig (deutsch/niederländisch) als **„Wasser.Wander.Welt“** mit eigenen Publikationen, Wanderpass und eigenem Internetauftritt kommuniziert und vermarktet werden. Bei den neun Premium-Wanderwegen handelt es sich um die einzigen Premium-Wanderwege im Flachland. Sie wurden alle im Oktober 2015 erfolgreich für drei weitere Jahre vom Deutschen Wanderinstitut rezertifiziert. Neben dem Wandertourismus mit den Premium-Wanderwegen nimmt der **Radtourismus** eine herausragende Position für die touristische Entwicklung in den Zuständigkeitsgebieten von der Niederrhein Tourismus GmbH (NT) und dem Heinsberger Tourist-Service e.V. (HTS) ein. Beide verfügen über eine exzellente, in den letzten Jahren stark ausgebaute und miteinander stark vernetzte Radwegeinfrastruktur.

Insgesamt weisen alle touristischen Nachfragekennziffern daraufhin, dass sich das Handlungsfeld **Tourismus, Freizeit und Naherholung** auf dem Gebiet des Naturparks Schwalm-Nette **quantitativ gut entwickelt**. Allen Trends und Prognosen (z.B. wachsende Marktsegmente Aktiv-, Wander- und Radtourismus, Trend zu kürzeren Reisen, Demographie) zu Folge ist auch zukünftig von wachsenden Besucher- und Gästezahlen im Naturpark auszugehen.

Allerdings sind konkret **auf den Naturpark bezogene Daten nur schwer zu finden**. Der Naturpark beteiligt sich an vielen Studien mit regionalen Partnern, die gute Grundlagendaten liefern, in Zukunft aber zumindest teilweise vertiefend für den Naturpark ausgewertet werden sollten. Weiterhin sollten für den Naturpark in regelmäßigen Abständen eigene Analysen der regionalwirtschaftlichen Effekte des Tourismus durchgeführt werden. Der Nutzung und Bedeutung der Premium-Wege kommt dabei eine besonders wichtige Rolle zu.

Zentrale Angebote des Naturparks Schwalm-Nette in den Bereichen Tourismus, Freizeit und Erholung (sowie auch Umweltbildung) bilden die beiden **Naturparkzentren in Wachtendonk und Wildenrath sowie die Naturpark-Informationsstelle in Brüggen**. Sie stellen im Verbund mit Einrichtungen von Partnern umfangreiche Informationsangebote bereit. Die drei Naturparkzentren im Naturpark Schwalm-Nette verzeichnen aktuell mit zusammen rund 10.000 Besuchern trotz steigender Tendenz insgesamt zu wenige Gäste. Kurzfristig läuft der Mietvertrag im Naturparkzentrum Wildenrath aus, so dass grundlegende konzeptionelle Überlegungen zur Zukunft der Naturparkzentren notwendig sind.

Weiterhin ist die **Presse- und Öffentlichkeitsarbeit** des Zweckverbandes ein wichtiges Instrument zum Ausbau des Bekanntheitsgrades und Vermarktung des Naturparks Schwalm-Nette. Der Naturpark pflegt seine Homepage regelmäßig und stellt aktuelle Informationen und Termine zeitnah online. Insbesondere ist der Shop mit zahlreichem Info- und Kartenmaterial und vielen Ausflugstipps (Wasser.Blicke, Premium-Wanderwege, etc.) hervorzuheben. Dieser wird zusammen mit der Niederrhein Tourismus GmbH (NT) betrieben. Die Nachfrage nach Karten- und Informationsmaterial ist mit Einführung des Online-Shops stetig wachsend und umfasste im Jahr 2013 bereits 2.030 Online-Bestellungen. Die Internetseite des Naturparks erfüllt jedoch nicht mehr umfassend ihre Aufgabe und ist komplett zu überarbeiten.

Handlungsfeld Umweltbildung

Im Aufgabenbereich Umweltbildung besitzt der Naturpark Schwalm-Nette eine **Kernkompetenz** mit dem Schwerpunkt in der **schulischen Umweltbildung**. Er besetzt damit als Naturpark eindeutig ein **Alleinstellungsmerkmal**.

Das gesamte Spektrum an Umweltbildungsangeboten in der Naturparkregion erfüllen – neben dem Naturpark Schwalm-Nette – zahlreiche weitere Einrichtungen, welche ebenfalls Umweltbildungsarbeit betreiben. Dazu zählen Naturschutzverbände, Wasserverbände, Schulen, Kindergärten, Museen, weitere Verbände und Netzwerke im Bereich der Umweltbildung sowie landwirtschaftliche Direktvermarktungsinitiativen. Die **Angebote des Naturparks und seiner Partner** sind auch ein ganz **wesentlicher Beitrag** im Gesamtangebot **außerschulischer Umweltbildung** in der Region.

Der Naturpark organisiert die eigenen Umweltbildungs- und Informationsangebote über seine drei Naturparkzentren im Verbund mit der Geschäftsstelle und in Zusammenarbeit mit Einrichtungen von Partnern. Innerhalb der Verwaltung des Naturparks Schwalm-Nette wird ein überwiegender Teil der personellen Ressourcen in der Umweltbildung eingesetzt. Der Umfang von 494 **Veranstaltungen** mit ca. gezählten 28.000 Teilnehmenden im Jahr 2014 verdeutlicht die Intensität der Aktivitäten des Naturparks in dem Aufgabenbereich.

Ehrenamtliche sind in vielen Einrichtungen im Naturpark aktiv und unterstützen hilfreich die Arbeit vor Ort. Unter der Trägerschaft des Naturparks sind derzeit elf Ehrenamtler engagiert, welche u.a. in den Naturparkzentren und in der Funktion als Wegescouts eingesetzt sind. Sie werden durch die Geschäftsstelle laufend intensiv betreut.

Der Naturpark sieht angesichts festzustellender Trends im Freizeitverhalten der Bevölkerung und des Bedarfs an schulischen und außerschulischen Umweltbildungsaktivitäten eine weiter steigende Nachfrage von Umweltbildungsangeboten durch unterschiedliche Bevölkerungsgruppen. Dabei wird auch das internetbasierte Informationsangebot noch an Bedeutung zunehmen. Die intensiv betreute Homepage des Naturparks leistet auch einen Teil der Umweltbildungsarbeit, indem sie Besucher der Homepage beispielsweise über die landschaftlichen Besonderheiten des Naturparks informiert.

Handlungsfeld Regionalentwicklung

Der Naturpark Schwalm-Nette verfolgt im Rahmen der Umsetzung seiner satzungsgemäßen Ziele und Aufgaben die Leitvorstellung einer **nachhaltigen Regionalentwicklung**. Sichtbarer Ausdruck sind die in den vergangenen Jahren entwickelten und intensiv nachgefragten Qualitätswanderangebote, das breite Umweltbildungsangebot und die erfolgreiche Umsetzung der Naturparkschau 2012. Es sind aber offensichtliche, weitere Potenziale des Naturparks Schwalm-Nette für ein stärkeres Engagement in dem Aufgabenfeld Regionalentwicklung gegeben, sofern entsprechende zusätzliche Ressourcen zur Verfügung gestellt werden. Bei der Ausschöpfung dieser Potenziale kann sich der Naturpark zukünftig noch stärker einbringen, sei es in der Rolle als Initiator, als Moderator, als Projektpartner oder als Unterstützer von Aktivitäten Dritter.

In der Grundlagenanalyse aus Sicht der Regionalentwicklung wurden die **Alleinstellungsmerkmale** des Naturparks Schwalm-Nette aufgrund der **verdichtungsraumnahen Lage**, der **Quali-**

tätswanderangebote sowie aufgrund von **bestehenden deutsch-niederländischen Zusammenarbeitsstrukturen** deutlich gemacht:

- **Alleinstellungsmerkmal „verdichtungsraumnahe Lage“:** In direkter Nachbarschaft der urbanen Räume in den Niederlanden, entlang der Rheinschiene und der Metropole Ruhr bieten sich besondere Chancen für die **Verbreitung und Vermarktung regionaler Angebote**, die in Schwerpunktbereichen wie Natur- und Landtourismus, Kulturelles Schaffen sowie landwirtschaftlicher Direktvermarktung bestehen. **Vielfache Initiativen der Zusammenarbeit von Akteuren** gibt es in der Region bereits, z.B. im Bereich landwirtschaftlicher Direktvermarktung die Vermarktungsinitiative „Landservice“ der Landwirtschaftskammer Nordrhein-Westfalen, zu der rund 40 landwirtschaftliche Betriebe aus der Naturparkregion gehören.
- **Alleinstellungsmerkmal „Qualitätswanderangebote“:** Der Naturpark verfügt über ein großes **Qualitätsangebot für Wandern und Radfahren** mit einem durchweg sehr gut ausgebauten Wander- und Radwegenetz. Damit sind auch zentrale **Grundlagen eines nachhaltigen Mobilitätskonzeptes des Naturparks angelegt**. Es besteht aber der Bedarf, Angebote für eine **umweltnachhaltige und altersgerechte Mobilität** auf **alle Besuchergruppen** des Naturparks auszuweiten und zu qualifizieren. In der Naturparkregion spielt angesichts der im Vergleich zur Stadt relativ weiten Wege der motorisierte Individualverkehr bei der Bevölkerung und den Besuchern der Region jetzt und zukünftig eine wichtige Rolle.
- **Alleinstellungsmerkmal „bestehende deutsch-niederländische Zusammenarbeitsstrukturen“:** Bestimmend ist der **räumliche Verbund von Angeboten** des Naturparks Schwalm-Nette und des deutsch-niederländischen Naturparks Maas-Schwalm-Nette, insbesondere in den Bereichen **Wandern und Radfahren**. Darüber hinaus kooperiert der Naturpark grenzübergreifend mit weiteren Partnern, insbesondere mit touristischen Vermarktungsträgern. Da die Naturparke Schwalm–Nette und Maas-Schwalm-Nette durch Gäste und Besucher überwiegend als eine Naturparkregion wahrgenommen werden, können weitere **Potenziale für grenzübergreifende Kooperationen** in den Bereichen **Gastronomie, Landtourismus und landwirtschaftliche Direktvermarktung** genutzt werden. Allerdings ist bisher eine unzureichende strategische Abstimmung und Zusammenarbeit des Naturparks Maas-Schwalm-Nette mit dem Naturpark Schwalm-Nette festzustellen, vor allem aufgrund unterschiedlicher Strukturen des Verwaltungsmanagements und der Projektfinanzierung beider Naturparke.

Im **III. Hauptteil „Der Weg in die Zukunft: Leitbilder, Leitprojekte und Umsetzung“** ist zunächst das auf den Analysen aufbauende sowie in Workshops und dem zweiten Plenum (weiter-) entwickelte und abgestimmte **Leitbild** mit den Leitzielen und -linien als strategisch-inhaltlicher Orientierungsrahmen der zukünftigen Naturparkentwicklung dokumentiert. Es wurde zusammen mit den Akteuren in vier Themen-Workshops und einem Plenum erarbeitet.

Leitbilder

Die auf Basis der Analyse abgeleiteten übergeordneten **Leitziele** sind in der Übersicht in nachfolgender Abbildung zusammenfassend dargestellt. Aus diesen fünf übergreifenden Leitzielen resultieren Aufgaben und Anforderungen an die künftige Naturparkentwicklung.

Quelle: Eigene Darstellung

Weiterhin sind die Leitziele des Leitbildes in **vier sektoralen Leitbildern** vertiefend ausgearbeitet und erläutert und vertieft werden und sich dann in den Leitprojekten wiederspiegeln. Die handlungsfeldbezogenen Leitbilder umfassen jeweils drei Schwerpunkte, die sich nicht in allen Teilen unabhängig voneinander betrachten lassen, sondern bewusst auch einander stützen.

Quelle: Eigene Darstellung

Leitbild Natur- und (Kultur-)Landschaftsschutz

Natur und Landschaft sind Basis und Kapital des Naturparks; dazu besteht auf allen Ebenen im Beteiligungsprozess Konsens. Einmalig ist seine grenzüberschreitende, abwechslungsreiche Wasser-/Naturlandschaft, in der vielfältige Kulturlandschaftsformen und Kulturzeugnisse aus verschiedenen Jahrhunderten ablesbar und historisch gewachsen sind. Zu betonen ist, dass nicht nur eine sehenswerte Wasserlandschaft, die bisher vorrangig kommuniziert wurde, sondern weitere Natur- und Landschaftsräume vorhanden sind. Die Analyse zeigt ausführlich die Vielfältigkeit und die zahlreichen (Natur-)Schätze des Naturparks Schwalm-Nette. Neben dem sehr kleinteili-

gen Landschaftsmosaik mit einer großen Variabilität/Vielfalt ist der Naturpark des Weiteren durch Tagebaufolgen (z.B. Rhein-Braun) und der zurückgehenden Militärnutzung geprägt.

Langfristige (Qualitäts-)Sicherung des attraktiven Lebensraumes

Im ersten Teil steht die Sicherung bzw. der Schutz der beschriebenen vielfältigen Landschaft mit den zahlreichen Lebensräumen im Fokus. Der Naturpark Schwalm-Nette ist aktiver Initiator, Koordinator, Kooperationspartner und Begleiter von Projekten im Natur-, Landschafts- und Kulturlandschaftsschutz. Er unterstützt die zuständigen Behörden im Sinne eines progressiven Konservators, um vorhandene Landschaftsmerkmale zu bewahren, positive Neuerungen zu fördern und die Besucherströme aktiv zu lenken. Der Schwerpunkt soll einerseits in der Unterstützung der zuständigen Behörden zur Pflege, zum Schutz und zur Entwicklung prägender Landschaftsmerkmale/Standorte liegen. Andererseits ist neben der Akquisition von Fördermitteln vorrangig der Fokus auf die Umsetzung von Projekten im Bereich Natur- und Landschaftsschutz zu legen. Um dem hohen Anspruch dieser Maßnahmen gerecht zu werden und eine Sicherstellung dieser Aufgabe zu erreichen, fordert das Leitbild einen konkreten Aus- bzw. Aufbau der Fachkompetenz in diesem Aufgabenfeld.

Netzwerkaufbau und -pflege

Im Zentrum der drei Bereiche des Leitbildes steht die Netzwerkarbeit, welche alle Teilbereiche verbindet. Der Naturpark dient als grenzüberschreitende Plattform und wird aktuellen und neuen Akteuren intensivere und persönliche Möglichkeiten des Austausches (Informationen, Wissen, Projekte) und der Präsentation als Partner im Naturschutz unter seinem Dach bieten. Er kooperiert, aber grenzt sich klar vom amtlichen Naturschutz ab. Hierzu ist einerseits eine Stärkung/Förderung der Zusammenarbeit von Haupt- und Ehrenamt notwendig. Andererseits muss das Neben- bzw. Ehrenamt weiter gefördert und intensiv betreut werden. Der Aufwand muss bewusst in die noch fehlende Ressourcenplanung einfließen. Das Ehrenamt ist der Zugang zur Bevölkerung. Die Netzwerkarbeit erfordert zudem eine intensive Einbindung der Akteure vor Ort. Unterschiedliche Einrichtungen (Biostationen, Behörden usw.) müssen eingebunden und ein Austausch untereinander gefördert werden, um die meist stark begrenzten Ressourcen aller Beteiligten bestmöglich zu nutzen. Weiter auszubauende Kooperationen mit unterschiedlichsten Einrichtungen können zudem ebenfalls ein Zugang zu weiteren Ehrenamtler sein, da diese als Multiplikatoren vor Ort dienen.

Präsentation und Sensibilisierung

Der Naturpark arbeitet als Kommunikator und Vermittler und bringt die Besonderheit als Grenzregion sowie die ausgeprägte Biodiversität aktiv ins Bewusstsein der Bevölkerung. Durch Bildung, Sensibilisierung und Begleitung der Ehrenamtlichen/Freiwilligen fördert er aktiv den Naturschutz. Zentrale Zielgruppen sind Bewohner und (Tages-)Touristen, die den Naturpark als Ort der Erholung, Entspannung, Bildung und allgemeinen Freizeitgestaltung nutzen. Dabei werden besondere Akzente gesetzt und Präsenz gezeigt, die das Label/die Marke Naturpark insgesamt stärken. Ein Ziel sollte es sein, Besuchernähe durch „Vor-Ort-Präsenz“ sicherzustellen. Das von allen Seiten gelobte Veranstaltungsprogramm, mit zahlreichen Führungen und vielfältigen Angeboten für unterschiedliche Zielgruppen, spielt eine zentrale Rolle und soll in diesem Umfang weitergeführt werden. Ergänzend ist die Präsentation mit neuen Medien, auf der Homepage und ähnliches entscheidend für die Wahrnehmung des gesamten Naturparks, seiner Bedeutung und seiner Aufgaben. Im Bereich der Präsentation (u.a. auf der Homepage) liefern die in der Analyse

ausführlich beschriebenen Landschaftsräume die Basis, auf welcher das Verständnis der natürlichen und kulturellen Besonderheiten im Naturpark entsteht.

Leitbild Tourismus, Freizeit und Naherholung

Tourismus, Freizeit und Naherholung sind und bleiben das Kernthema des Naturparks Schwalm-Nette. Der Entwicklung eines nachhaltigen, grenzüberschreitenden Tourismus, bei dem es um verantwortungsvollen Genuss der Landschaft und der Förderung des Naturverständnisses der Menschen geht, wird eine stärkere Rolle eingeräumt.

Der Naturpark Schwalm-Nette richtet sich mit seinen Angeboten an naturverbundene Menschen, die das aktive Erleben in der Natur schätzen. Hierzu gehört die eigene Bevölkerung genauso wie Gäste oder Unternehmen aus den nahe gelegenen Ballungszentren beiderseits der Grenze oder von weiter weg.

Der Erhalt der vielfältigen und einmalig dichten Natur- und Kulturlandschaft ist das Fundament für diesen auf qualitätsorientierte Landschafts- und Naturerlebnisse basierenden Tourismus. Basis für den zukünftigen Tourismus ist des Weiteren ein bevölkerungsreiches, naturverbundenes Nachfragepotenzial beiderseits der Grenze. Der Naturpark Schwalm-Nette schafft als Strukturschaffender und -pflegender mit seinen Angeboten die Basis für vermarktbare und zielgruppenorientierte Angebote in der Tourismuswirtschaft und dem Gastgewerbe.

Qualitätsorientierte Landschafts- und Naturerlebnisse

In Zukunft will der Naturpark sich noch stärker auf qualitätsorientierte Landschafts- und Naturerlebnisse konzentrieren, indem er den verantwortungsvollen Genuss der Landschaft und das Naturverständnis fördert. Dies bedeutet einen nachhaltigen Tourismus mit Fokus auf qualitatives Natur- und Landschaftserleben mit einer starken Umweltbildungskomponente. Nur diese enge Verknüpfung von Tourismus und Naturschutz schafft ‚echte' Wertschöpfung für die Naturparkentwicklung. Voraussetzung dafür sind vor allem festgelegte und klar definierte Qualitätsstandards bei Produkten und Einrichtungen sowie für eine intuitive und optimale Besucherinformation.

Zielgruppenorientierung

Aufgrund der Erfordernisse des demografischen Wandels (Barrierefreiheit, Angebote für junge Menschen und Familien u.a.) wird mit bestehenden und neuen Ansätzen (Ausbau der Premium-Wege um ‚leichte Wege') genauso Rechnung getragen wie gezielten Maßnahmen für eine intuitive und optimale Besucherinformation sowie einer verbesserten Erreichbarkeit mit öffentlichen und umweltfreundlichen Verkehrsmitteln (Intermodalität). Des Weiteren agiert der Naturpark als ‚Produzent' zielgruppenorientierter Angebote für die Tourismuswirtschaft und legt sich in Zukunft mehr auf die Internationalität mit den benachbarten Niederlanden aus.

Alleinstellungsorientierung

In Zukunft werden bestehende Alleinstellungsmerkmale (z.B. Premium-Wege) qualitativ weiter ausgebaut und räumlich auch auf die Höhenzüge des Naturparks übertragen. Insgesamt soll der Naturpark als nachhaltige, grenzüberschreitende Naturparkregion fungieren. Neben der eigenen Vermarktung der Naturparkangebote mit Alleinstellungscharakter (grenzüberschreitende Premium-Wanderwege im Flachland, Naturparkzentren u.a.) wird die touristische Vermarktung vor allem über die Niederrhein Tourismus GmbH und den Heinsberger Tourist-Service e.V. erfolgen.

Leitbild Umweltbildung

Im Naturpark Schwalm-Nette wird ein großer Schwerpunkt auf die Umweltbildung gelegt und vorrangig im schulischen Bereich sieht der Naturpark seine Kernkompetenz. Diese Arbeit ist in der Außenwahrnehmung sehr stark und positiv. Vielfältige und spannende Landschaftsräume sind die Grundlage für die Umweltbildung und bieten einen Reiz für Besucher. Die Analyse zeigt ausführlich die herausragende Arbeit des Naturparks in der Umweltbildung. Das vielfältige Veranstaltungsprogramm unterstützt dies. Die Angebote in diesem Bereich sollen erhalten bleiben, zudem soll auch in Zukunft die Qualität sichergestellt werden.

Naturpark als Anbieter schulischer Umweltbildung

Der Naturpark Schwalm-Nette ist als Anbieter, Förderer/Unterstützer und Koordinator (bei Überschreitung eigener Kapazitäten) die fachliche Instanz in der Region, um Einheimische und Besucher über Natur- und Umweltthemen zu informieren und zu sensibilisieren. Diese Kernkompetenz wird von allen Seiten wahrgenommen und sehr geschätzt. Zukünftig soll deshalb diese Fachkompetenz zumindest erhalten oder besser noch weiter ausgebaut werden. Die Qualität und die Angebote müssen gesichert werden. Bei der Ansprache der Zielgruppe Schule und der damit verbundenen Öffentlichkeitsarbeit kann der Naturpark noch stärker auf die transparente Darstellung qualifizierter Bildungsangebote (auf Basis bestehender Kriterien anerkannter Institutionen) in den regionalen Bildungsnetzwerken der Kreise und der Pädagogischen Landkarte des Landschaftsverbandes Rheinland hinweisen. Damit erfüllt er die Wünsche der Lehrer nach einem qualifizierten Überblick über die Vielfalt der Angebote. Dabei müssen die Ansprechpartner auf allen Seiten klar definiert sein.

Naturpark fördert Qualität und Koordination

Er schafft nicht mehr Angebote in der Umweltbildung, sondern er übernimmt mit seiner anerkannten Fachkompetenz die Rolle eines Koordinators für das zu erweiternde Netzwerk im Bereich der Umweltbildung. Dazu besteht eine gute Netzwerkbasis aus Ehren- und Hauptamtlichen. Dafür setzt und überprüft er regelmäßig für sich und alle Partner anerkannte Qualitätsstandards, welche neue Trends und Rahmenbedingungen (Inklusion, Einsatz neuer Medien etc.) berücksichtigen. Diese gelten sowohl für eigene, zukünftige Naturparkinformationsangebote als auch für alle projektbezogenen und dauerhaften Kooperationen. Qualitätsstandards müssen formuliert, festgelegt und überprüfbar gemacht werden, eine Zertifizierung kann als Methode dienen. Diese doch sehr aufwendige Aufgabe sollte durch Kooperationen durchführbar sein.

Die Vielfalt und Vielzahl der Umweltbildungseinrichtungen im Naturpark ist ein großes Potential für die Umweltbildungsarbeit, jedoch ist eine bessere Koordination und weiterreichender Austausch anzuregen, um dieses Potential bestmöglich und ressourcenschonend zu nutzen. Dafür sind mehr personelle Ressourcen erforderlich.

Naturpark ist außerschulischer Lernort und Bildungsort für Gäste und Einheimische

Der Naturpark ist nicht nur Anbieter schulischer Umweltbildung, sondern zugleich außerschulischer Lernort und auch „informeller Bildungsort“, an dem Besucher die Natur erleben können. Einmalig ist seine Vielfalt an eigenen und von Partnern betriebenen Besuchereinrichtungen sowie die eigene umweltpädagogische Fachkompetenz im Haus. Er richtet sich auch in Zukunft mit seinen eigenen Angeboten vor allem an Kinder und Jugendliche sowie Familien. Dabei sollen

stärker naturferne Bevölkerungsgruppen angesprochen werden. Mit seinen eigenen und den Bildungs- und Informationsangeboten seiner zahlreichen Partner spricht er die Bewohner der Region und (Tages-)Touristen aus dem großen grenzüberschreitenden Einzugsgebiet an. Hierfür nutzt er intensiv Gruppen, Vereine, Verbände und Unternehmen sowie die touristischen Leistungsträger als Multiplikatoren. Neben dem bereits vorhandenen umfangreichen Veranstaltungsangebot können zukünftig klar definierte Naturerlebnisorte zum unabhängigen Entdecken durch Besucher und organisierten Gruppen einladen. Die Naturerlebnisorte zeigen die Vielfalt sowie „Schätze“ des Naturparks und sensibilisieren für den Aufenthalt in der Natur. Dafür sind eine gute Erreichbarkeit und eine zielgruppengerechte Ansprache über unterschiedlichste Medien zu sichern.

Leitbild Regionalentwicklung

Ein wesentlicher Beitrag in der Arbeit des Naturparks Schwalm-Nette ist der Auf- und Ausbau einer nachhaltigen Regionalentwicklung. Durch eigene Qualitätsangebote und durch Unterstützung von Initiativen und Projekten hilft der Naturpark bei der Planung und Gestaltung von regionalen Prozessen. Als Initiator, Moderator, Koordinator und als Partner von Projekten und Entwicklungsinitiativen trägt der Naturpark dazu bei, dass die Region für alle Bewohner und Besucher eine lebenswerte Wohlfühlregion wird. Dabei wirkt der Naturpark auch als Vermittler zwischen den Akteuren.

Natur- und Landschaftsschutz gehen Hand in Hand mit der regionalen Entwicklung und ermöglichen eine langfristige, nachhaltige Steigerung der Wertschöpfung in der Naturparkregion. Dazu trägt ein naturverträglicher, grenzüberschreitender Tourismus in der naturräumlich und kulturgeschichtlich einmaligen Landschaft (Wasser, Mühlen, Wandern, Radfahren, historische Stadt-/ Ortskerne u.a.) bei, ebenso eine gesunde Ernährung durch Direktvermarktung einheimischer Qualitätsprodukte und eine regionstypische dörfliche Entwicklung mit ihren kulturellen Einzigartigkeiten. Der Naturpark Schwalm-Nette versteht sich als Entschleunigungsregion, indem er diese lokalen Strukturen stärkt und fördert.

Grenzüberschreitende Zusammenarbeit

Der Naturpark arbeitet intensiv grenzübergreifend mit dem Naturpark Maas-Schwalm-Nette und weiteren niederländischen Partnern zusammen. Verwaltungsaufgaben und Bewirtschaftungen von Einrichtungen für gemeinsame Angebote werden auf der Basis von Kooperationsvereinbarungen gebündelt wahrgenommen. Finanzierungen von gemeinsamen Vorhaben aus öffentlichen Förderprogrammen werden, soweit möglich, genutzt.

Alleinstellungsmerkmale beider Naturparke in der Grenzregion, welche bereits mit Qualitätsangeboten für Naturwandern und Radfahren und mit Erlebnisangeboten zur Kultur und Geschichte der Region regelmäßig beworben werden, erfahren durch die Einbindung weiterer Qualitätsangebote in den Bereichen Gastronomie, Landtourismus und landwirtschaftliche Direktvermarktung eine noch stärkere Profilierung. Beide Naturparke unterstützen die Vermarkterbetriebe bei der Durchführung neuer grenzübergreifender Angebotsinitiativen.

Markenbildung und Koordinierung des Netzwerkes

Der Naturpark betreibt eine professionelle Vermarktung seiner Qualitätsprodukte (z.B. Premium-Wanderwege, Naturparkinformationszentren, Umweltbildungsangebote für Schulen), die zugleich

geeignet sind, das Profil und die Einzigartigkeit des Naturparks hervorzuheben und deshalb auch als Marketinginstrument prädestiniert sind.

Der Naturpark pflegt Kooperationen mit regionalen Dienstleistern, Kommunen, Vertretern der Wirtschaft, Vereinen und Verbänden. Als wichtige Akteursgruppen werden auch Institutionen aus der Landwirtschaft und Forstwirtschaft und ebenso die Grundstücksbesitzer eng eingebunden. Neue Kooperationen werden gewonnen, bestehende Kooperationen gestärkt und langfristig etabliert.

Die kommunalen Wirtschaftsförderungen arbeiten im Rahmen des Naturparkmarketings eng mit dem Naturpark zusammen. Partnerbetriebe des Naturparks, die Naturparkkommunen und weitere Partner vermarkten das Produkt „Naturpark“ intensiv über verfügbare Kommunikationsmittel und Medienkanäle. Alle Beteiligten arbeiten gemeinsam an der Entwicklung von regional innovativen Maßnahmen für das Naturparkmarketing.

Projekte der Regionalentwicklung

Der Naturpark unterstützt verstärkt die Umsetzung von regionalen und auch grenzübergreifenden Aktivitäten und bringt zusätzliche neue Impulse in die Naturparkregion ein. Die Aktivitäten wirken beispielgebend und begeistern Menschen aus der Region wie auch Besucher von außerhalb. Der Naturpark handelt je nach Aufgabenstellung in der Rolle des Initiators, Moderators oder Koordinators. Folgende Aktivitätsfelder mit besonderer Impulskraft für die Region stehen im Vordergrund:

- „Regionale Qualitätsprodukte und Regionale Küche“
- „Umweltnachhaltige und inklusionsgerechte Mobilität“
- „Effizienter Energieeinsatz“

Leit- und Initialprojekte

Auf Basis der definierten Leitziele und formulierten Leitbilder und **zentrales Ergebnis des Naturparkplans** wurden zusammen mit den Akteuren insgesamt **12 Leitprojekte mit 37 dazugehörigen Initialprojekten** entwickelt, konkretisiert und umsetzbar gemacht. Sie werden im Naturparkplan nach einem einheitlichen Aufbau ausführlich vorgestellt und erläutert. Dies erfolgt durch die Darstellung von Ausgangssituation, Projektzielen, Kurzbeschreibung, Leitbildbezug sowie ersten Initialprojekten als konkrete erste Umsetzungsschritte bei komplexeren Leitprojekten. Detailliertere Informationen zum gesamten Leitprojekt bzw. den Initialprojekten werden dann auf Projektblättern mit konkreten Angaben zu Meilensteinen, möglichen Zuständigkeiten und Projektpartnern, Grobschätzung der Kosten, Finanzierung, Zeitraum und Priorität gegeben. Eine Übersicht der Leitprojekte und dazugehörigen Initialprojekte ist auf folgender Seite zu finden.

Leitprojekte	Initialprojekte
Gebietserweiterung	- Gebietserweiterung - Impulsgebung an die Städte und Kreise
Instandhaltungsoffensive Infrastruktur	- Management-Konzept Infrastruktur mit Bedarfs-/Potenzialanalyse und Investitionsplan - Ergänzende Einbeziehung der Gäste mit „Mängel-Detektiv“
Internes / Orga	- Evaluierungs- & Strategiemeeting - Personalentwicklungskonzept inkl. Naturpark-Coaching, Weiterbildung - Aktualisierung / ‚Kleine‘ Fortschreibungen Naturparkplan
Mein Naturpark - Infokampagne	- Ideenwerkstatt ‚Infokampagne‘ mit Partnern - Ausbau Naturpark-Testimonials - Entdeckertipps der lokalen Bevölkerung - Relaunch NPSN-Website
Naturparkschau 2018/2021	- Ideenwerkstatt zur Themenfindung und Auswahl Projektschwerpunkte mit Partnern - Fundiertes, professionelles Bewerbungskonzept für Naturparkschau 2018 (2021)
Naturparkschätze	- Naturpark-Lust Buch – Landschaft, Genießen, Handwerk im Naturpark Schwalm-Nette - Naschallee - Obstbaumpflanzung an Wirtschaftswegen in der Zwischenlandschaft - Naturschutzaktivitäten sichtbar machen - Naturparkschätze – Frequenzbringer bespielen
Naturpark-Info 3.0	- 1. Tourist-Info mit i-Marke im Naturpark als Naturpark-Tor - Einrichtung von zwei, drei Naturpark-Info-Points
Naturpark in Bewegung	- Inklusionsgerechtes Mobilitätskonzept 2030 Naturpark Schwalm-Nette - Naturpark-Öffentlichkeitsarbeit für das ÖPNV-Angebot - Beispielhaftes barrierefreies Wander- & Erlebnisangebot „leichte Wege“
Personalisierter Landschaftsschutz	- Personalisierter Landschaftsschutz – Landschafts-Scouts als Pilotprojekt - Ehrenamt 2.0 – Programm für die Betreuung neu auflegen - Lenken durch Angebot – MTB-Strecke
Premium-Region	- Re-Zertifizierung Premiumwege - Qualifizierung von Leistungsträgern - Tourist-Information(en) mit i-Marke
Umweltbildung 2030+	- Personelle Ausstattung erhalten - Umweltbildungsarbeit sichern - Naturpark-Schulen- Programmausbau - Naturpark-Kitas – Erprobungsphase - Umweltpädagogische Landkarte – Vernetzung mit dem Projekt vom LVR - Netzwerkarbeit – FORUM Naturparklandschaft - Qualitätssicherung ehrenamtlicher und institutioneller Umweltbildungsangebote
Zukunft Grenzland	- Regionalkonferenz zur Weiterentwicklung der grenzüberschreitenden Zusammenarbeit - Aufstellung eines Handlungsplanes mit Entwicklungsprioritäten - Netzwerk für ein Naturparkmarketing mit der Landwirtschaft - Grenzpfade in der deutsch-niederländischen Naturparkregion

Die Umsetzung der 12 Leitprojekte wirkt unterschiedlich auf die vier Handlungsfelder sowie auf den Bereich Organisation und Internes beim Zweckverband Naturpark Schwalm-Nette, wie die folgende Matrix zeigt. Zudem wird sehr gut die vernetzende Wirkungsweise der Leitprojekte auf verschiedene Handlungsfelder des Naturparks deutlich.

Leitprojekte	Handlungsfelder				
	Natur- und (Kultur-) Landschafts-schutz	Tourismus, Freizeit und Naherholung	Umwelt-bildung	Regionalent-wicklung	Orga und Internes
Gebietserweiterung	●	●	●	●	●
Instandhaltungsoffensive Infrastruktur	●	●	●	○	●
Internes / Orga	●	●	●	○	●
Mein Naturpark - Infokam-pagne	○	●	●	○	○
Naturparkschau 2018/2021	●	●	●	●	●
Naturparkschätze	●	●	●	●	●
Naturpark-Info 3.0	●	●	●	●	●
Naturpark in Bewegung	○	●	○	●	○
Personalisierter Landschafts-schutz	●	●	●	○	●
Premium-Region	○	●	●	●	○
Umweltbildung 2030+	●	○	●	○	●
Zukunft Grenzland	●	●	●	●	●

Wirkungsschwerpunkt ● sekundäre Wirkungen ● Quelle: Eigene Erstellung

gezielte Nebenwirkungen ● Nebeneffekte ○

Umsetzungsmanagement

Der Naturparkplan liefert eine gute Richtschnur und konkrete Maßnahmen für die langfristige Arbeit zur nachhaltigen Entwicklung des Naturparks Schwalm-Nette. Insgesamt schlägt der Naturparkplan also insgesamt 12 Leitprojekte mit 37 dazugehörigen Initialprojekten vor, um mit neuen Impulsen die Entwicklung des Naturparks Schwalm-Nette zu einer Vorbildlandschaft für Mensch, Flora und Fauna voranzutreiben.

Nicht alle Leit- und Initialprojekte werden dabei sofort in den nächsten zwei, drei Jahren angegangen werden können. Zeit, Personal und Finanzen werden dafür nicht reichen. Trotzdem ist der Beschluss zur Umsetzung des Naturparkplans am 18. November 2015 in der 105. Zweckverbandsversammlung des Naturparks Schwalm-Nette sehr wichtig, auch wenn noch nicht über die Umsetzung aller vorgeschlagenen Einzelmaßnahmen im Detail entschieden wird. Dafür soll die den Naturparkplan begleitende Lenkungsgruppe in Abstimmung mit der Geschäftsführung bis zum Frühjahr 2016 eine **Auswahl prioritär umzusetzender Leit- und Initialprojekte** vornehmen. Damit wird sichergestellt, dass ein konkretes und an den möglichen finanziellen und personellen Rahmenbedingungen realistisch umzusetzendes Arbeitsprogramm für den Naturpark Schwalm-Nette für die nächsten zwei bis drei Jahre entwickelt wird.

Neben einem guten Umsetzungsmanagement zur Realisierung der wichtigsten Projektvorschläge neben dem laufenden Tagesgeschäft bedarf es einer Ausweitung personeller und finanzieller Ressourcen. Konkret wird dafür zunächst die Einrichtung einer neuen Stelle als **Naturparkplan-Koordinator** vorgeschlagen. Aber selbst damit sind noch Prioritäten bei der Umsetzung einzelner Leit- und Initialprojekte zu setzen. Einige Projekte bedingen – zumindest zeitlich befristet – weiteren Ressourcenbedarf, wofür der jeweils zusätzliche personelle und finanzielle Aufwand in Form von Tagewerken und Sach-/Fremdkosten grob abgeschätzt wurde (soweit möglich).

Größtenteils wird der Umsetzungsstart bei den meisten Projekten realistischer Weise erst ab dem Jahr 2017 erfolgen können, weil die Haushaltsplanungen 2016 des Zweckverbandes Naturpark Schwalm-Nette bereits abgeschlossen sind. Im Haushalt 2016 sind bisher lediglich zusätzliche Mittel für eine Bewerbung um die Naturparkschau 2018 sowie die Umzugskosten des bis Ende des Jahres 2016 aufzugebenden Naturpark-Informationszentrums Wildenrath enthalten. Andere Projekte können aber bereits inhaltlich-konzeptionell vorbereitet werden oder über eine Integration in die ab dem Jahr 2016 startenden Förderprojekte begonnen werden, bei denen Naturpark bereits als Ko-Finanzierer Finanzmittel eingeplant hat und/oder ideeller Partner ist.

Grundsätzlich ist zur Erleichterung der Projektauswahl zu empfehlen, sich von folgenden **strategischen Entscheidungsoptionen** leiten zu lassen und diesen unterschiedliches Gewicht bei der Auswahl zu geben:

- Sollen die bestehenden Stärken gestärkt werden, so sollten Leitprojekte wie ‚Premium-Region' oder ‚Umweltbildung 2030+' eher verfolgt werden.
- Steht der Abbau von Defiziten im Vordergrund (auch unter Berücksichtigung der vergleichsweise mäßigen Bewertungen im Rahmen der Auszeichnung als Qualitäts-Naturpark durch den VDN), dann sollten Leit- und Initialprojekte mit engerem Bezug zum Handlungsfeld Regionalentwicklung eine größere Beachtung finden.
- Soll bei der Projektauswahl der gebündelte Einsatz zur Verfügung stehender Kräfte eine hervorgehobene Rolle spielen, so sollten vor allem Projekte verfolgt werden, die in Kooperation bzw. sich durch eine intensive Kooperation mit Partnern auszeichnen.

Weiterhin sollte bei der Auswahlentscheidung eine Rolle spielen, inwieweit sich einzelne Initialprojekte in bereits positiv beschiedenen Fördermittelanträgen über LEADER, INTERREG oder EFRE einbinden lassen bzw. Chancen über diese oder andere Programme Fördermittel zu erhalten. Gleiches gilt für eine besondere Berücksichtigung des Kriteriums „besucherlenkende Funktion“ der Maßnahmen im Rahmen des Auswahlprozesses.

Zu **zwei Leitprojekten** sind vorab bereits noch in **2015** bzw. bis spätestens **Anfang 2016 grundlegende Vorentscheidungen** zu treffen:

- Zum einen wird der zum 31.12.2016 auslaufende Mietvertrag des Naturparkzentrums Wildenrath nicht verlängert. Gleichwohl sieht das **Leitprojekt Naturpark Info 3.0** eine intensivierte, mehr in die Fläche gehende Besucherinformation vor, so dass empfohlen wird im Süden des Naturparks ein **erstes Naturpark-Tor** einzurichten. Die Städte Wassenberg und Wegberg haben konkretes Interesse daran geäußert und müssen bis Ende des Jahres auf Basis der vorgeschlagenen Standortauswahl-Kriterien und unter Koordination des Kreises Heinsberg als zuständiges Verbandsmitglied konkrete Standorte benennen. Bis spätestens **Mitte des ersten Quartals 2016** ist hierzu auf Basis der im Leitprojekt Naturpark Info 3.0 beschriebenen Kriterien für Naturpark-Tore sowie vorgeschlagenen Standortauswahl-Kriterien die **Standortentscheidung** zu fällen, um genug zeitlichen Vorlauf für einen reibungslosen Umzug und die Einrichtung des neuen Naturpark-Tores für dessen Betriebsbeginn **ab 1.1.2017** zu haben. Spätestens aber zu Beginn der Osterferien 2017 muss das neue Naturpark-Tor eröffnet haben.
- Zum anderen ist sehr zügig eine Entscheidung über eine Bewerbung um die Naturparkschau 2018 zu befinden, da bereits bis zum 15.2.2016 der fertige Wettbewerbsbeitrag beim zuständigen Ministerium für Klimaschutz, Umwelt, Landwirtschaft, Natur- und Verbraucherschutz (MKULNV) des Landes Nordrhein-Westfalen eingegangen sein muss. Die grundlegende Entscheidung für eine Bewerbung um die Naturparkschau 2018 muss daher noch am besten im Jahr 2015 fallen, spätestens aber direkt zu Jahresbeginn bis Mitte Januar 2016. Aufgrund der anstehenden Einrichtung des ersten Naturpark-Tores sowie den zusätzlichen Aufgaben durch die Beteiligung an den ab 2016 beginnenden Förderprojekten und daraus resultierenden Ansatzpunkten zur finanzielle Unterstützung von Projekten aus dem Naturparkplan wird empfohlen, dass sich der Naturpark Schwalm-Nette **nicht um die Naturparkschau 2018 bewirbt**, sondern erst die nächste Bewerbungsrunde um die Naturparkschau 2021 angeht.

2. Einleitung

2.1 Ziele und Aufgaben

Der **Naturpark Schwalm-Nette** ist einer der 105 Naturparke in Deutschland, von denen 101 im Verband Deutscher Naturparke e.V. (VDN) zusammengeschlossen sind. Er erstreckt sich entlang der deutsch-niederländischen Grenze im Bundesland Nordrhein-Westfalen und liegt mit seinen 435 km² im Gebiet des Niederrheins. 1965 gegründet, bildet er seit 1976 gemeinsam mit den niederländischen Gemeinden Beesel, Leudal, Echt-Susteren, Roerdalen, Roermond und Venlo den 789 km² umfassenden Naturpark Maas-Schwalm-Nette.

Im 50. Jahr seines Bestehens ist der Naturpark Schwalm-Nette ein etablierter, anerkannter Naturpark in Deutschland. Allerdings stammt der letzte umfassende und basisbildende Maßnahmenplan für den Naturpark Schwalm-Nette (erstellt durch den Landschaftsverband Rheinland für den Naturpark Schwalm-Nette) aus dem 1991 und der Grenzüberschreitende ökologische Basisplan Maas-Schwalm-Nette (erstellt durch die Arbeitsgruppe GÖB Maas-Schwalm-Nette im Auftrag von Kreis Viersen und Gewest Midden-Limburg) aus dem Jahr 1994. Beide liegen damit lange in der Vergangenheit.

Ziel des Naturparkplans ist daher die Erarbeitung eines mittel- bis langfristig angelegten und regional abgestimmten Strategiekonzeptes zur nachhaltigen und naturverträglichen Weiterentwicklung des Naturparks Schwalm-Nette zu einer Vorbildlandschaft. Dem Zweckverband soll damit ein für seine operative und strategische Arbeit innovativer, praktikabler und umsetzungsorientierter Handlungsrahmen zur Orientierung an die Hand gegeben werden.

Der Fokus liegt dabei weniger auf der Analyse natur- und landschaftsbezogener Basisdaten, die in rechtskräftigen bzw. in der Abstimmung befindlichen Regionalplänen und ihren Fachbeiträgen (Regierungsbezirke Düsseldorf und Köln) sowie in anderen Planwerken (z.B. Landschaftspläne, Kreisentwicklung) bereits vorliegen. Er ist weit mehr als ein analytisches und maßnahmenorientiertes Entwicklungskonzept. Vielmehr dient der Naturparkplan auch ganz wesentlich als Prozess zu Pflege und Ausbau von Kooperationen und Netzwerken in der Region, um langfristig das zielorientierte Management zur Etablierung des Naturparks Schwalm-Nette als Vorbildlandschaft mit maßgeschneiderten und regional optimierten Maßnahmen in den Bereichen Tourismus und Erholung, Umweltbildung, Natur- und (Kultur-)Landschaftsschutz sowie Regionalentwicklung gemeinsam mit Partnern und Akteuren aufzubauen. Vor diesem Hintergrund hat der Zweckverband bei Auftragserteilung besonderen Wert auf ein partizipatorisches Vorgehen gelegt, das im kommenden Kapitel näher beschrieben ist.

2.2 Methodische Vorgehensweise

Die Erarbeitung des Naturparkplans für den Naturpark Schwalm-Nette erfolgte von August 2014 bis November 2015 in zahlreichen Einzelschritten, die sich gut in drei Arbeitsphasen gliedern lassen und in nachfolgender Abbildung visualisiert sind:

- Ausgangs- und Bestandsanalyse mit Ableitung eines Stärken-Schwächen-Profils (blau)
- Leitbild- und Zielentwicklung (gelb)
- Projekt und Maßnahmenplanung (orange).

Abbildung 1:Vorgehensweise

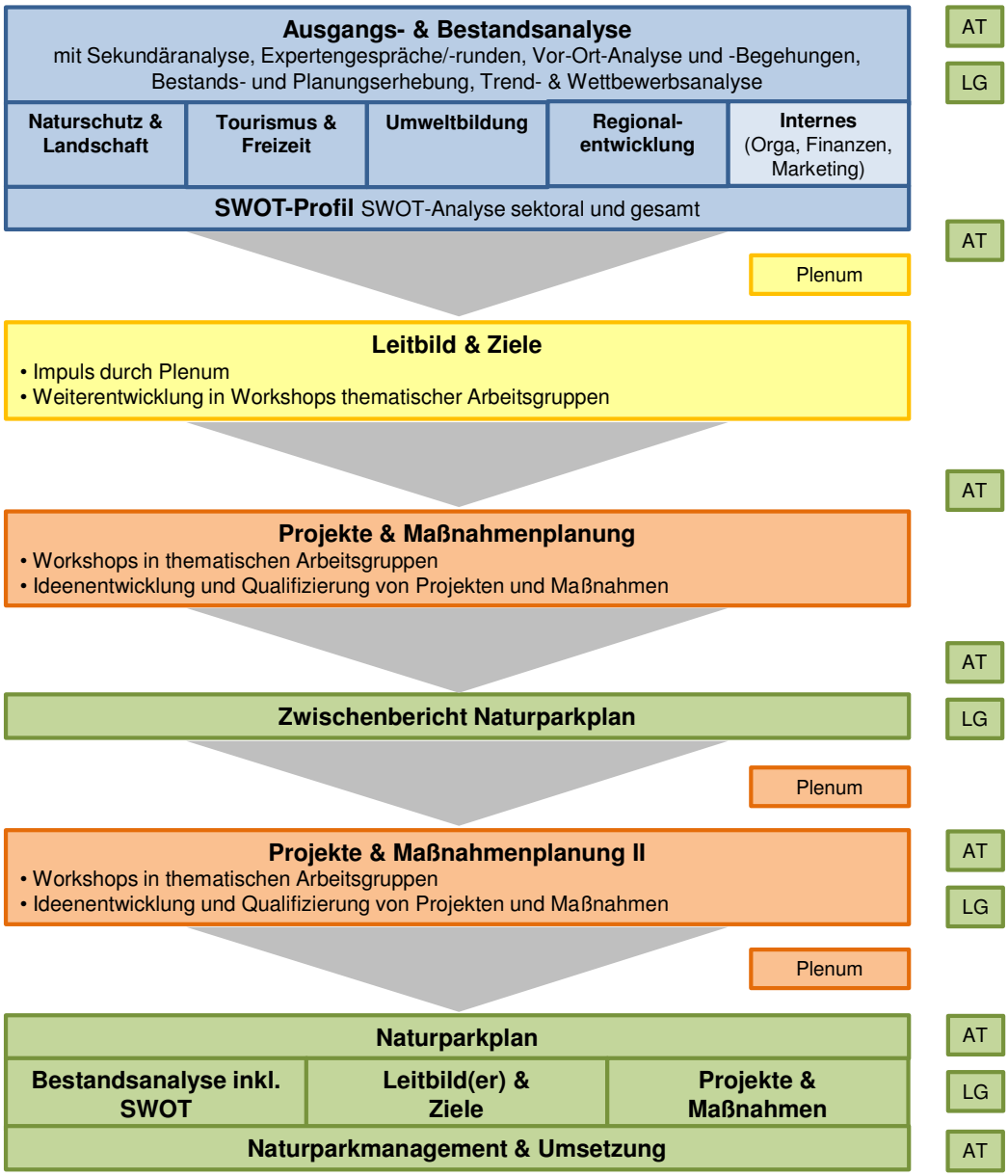

Quelle: Eigene Erstellung, AT = Arbeitstreffen, LG Lenkungsgruppentreffen

Die drei Arbeitsphasen wurden von einem begleitenden Kommunikations- und Dokumentationsprozess (grün) flankiert, der die Ergebnisdokumentation (Zwischen- und Endbericht) und Prozesssteuerung mit dem Auftraggeber (Arbeits- und Lenkungsgruppentreffen) beinhaltete.

Die gesamte Erstellung des Naturparkplans für den Naturpark Schwalm-Nette erfolgte als stark kooperativ-partizipatorisch angelegter Entwicklungsprozess, der bei den Analysen und der inhaltlichen Bearbeitung eine intensive Beteiligung relevanter Partner, Akteure und Zielgruppen beinhaltete. Dabei wurden folgende Beteiligungsformen und -termine im Rahmen der drei Arbeitsphasen umgesetzt:

- **14 Termine** für **Expertengespräche/-runden** (mit insgesamt 22 Teilnehmern)
- **Drei Plenen** mit jeweils 60 bis 80 Teilnehmern als Kick-Off-Veranstaltung, zur Leitbildabstimmung und Maßnahmendiskussion
- **13 Workshops**, davon **drei Mitarbeiterworkshops,** zwei **Workshops** mit einer **erweiterten Lenkungsgruppe** und **acht thematische Workshops** für die Öffentlichkeit mit jeweils etwa 10 bis 20 Teilnehmern
- **Mitarbeitergespräche** mit allen Mitarbeitern des Zweckverbandes Naturpark Schwalm-Nette
- **Sieben Arbeitstreffen** mit dem Auftraggeber zur operativen Projektsteuerung
- **Vier Lenkungsgruppentreffen** der bereits vorhandenen Lenkungsgruppe zur inhaltlich-strategischen Projektsteuerung mit Politik und Verwaltung sowie Auftraggeber.

Während die leitfadengestützten Expertengespräche zur qualitativen Ergänzung vorhandener Studien, Gutachten und Konzepte dienten (vgl. Leitfaden und Liste der Gesprächsteilnehmer im Anhang), wurden die Workshops zur Ziel- und Leitbildentwicklung sowie Projekt- und Maßnahmenentwicklung genutzt. In den Plenen wurden jeweils Leitbild- und Projekt-/ Maßnahmenvorschläge diskutiert, weiter qualifiziert und abgestimmt. Sowohl in den Plenen als auch in den Workshops wurden von den Bearbeitern jeweils zunächst kurze inhaltliche Zusammenfassungen zum Arbeitsstand sowie fachliche Impulse gesetzt, um dann mit den Teilnehmern unter Einsatz von Moderations- und Kreativitätstechniken (World-Café, Brainstorming/-writing) zu gemeinsamen und abgestimmten Arbeitsergebnissen zu gelangen. Auf dieser Basis konnten die Bearbeiter Leitbild und Projekte weiter ausarbeiten, priorisieren und zum Naturparkplan verdichten, der somit zu einem abgestimmten und umsetzungsorientierten Handlungskonzept wird (vgl. Kapitel 5, 6 und 7). Der Naturparkplan fungiert somit für die Mitarbeiter und Entscheidungsgremien des Zweckverbandes sowie seine Partner (Wasserverbände, Naturschutzverbände, Wegescouts, Hotel und Gastronomie, Tourismusorganisationen, Kommunen, Bezirksregierung und Ministerien u. a.) als **‚Road Map'**. Mit der breiten und intensiven Beteiligung wurde das Umsetzungs- und Entscheidungsmanagement schon aus dem Erarbeitungsprozess des Naturparkplans heraus unterstützt.

2.3 Aufbau des Naturparkplans

Der Naturparkplan besteht aus insgesamt sieben Kapiteln sowie Quellenverzeichnis und Anhängen. Vorangestellt ist dabei mit Kapitel 1 **„Der Naturparkplan im Überblick"** eine Zusammenfassung des gesamten Naturparkplans mit den wesentlichen Analyseergebnissen, Leitbild und Leitprojekten. Sie dient der schnellen Orientierung und kann auch als Kurzfassung zur Information an Partner und die interessierte Öffentlichkeit gegeben werden.

Neben der Zusammenfassung ermöglichen insbesondere die **Kapitel 3, Kapitel 4.5, Kapitel 6** und **Kapitel 7** einen gebündelten Überblick über den gesamten Naturparkplan. Sie sind daher in Gliederung und im Text mit dem **Symbol** **für den schnellen Leser** besonders hervorgehoben und markiert.

Für einen besseren Überblick wurden die Kapitel 2 bis 7 des Naturparkplans in **drei Hauptbereiche** untergliedert:

- **I. Der Naturparkplan: Ansatz, Methodik und Aufbau**

  Nach dem Einleitungsteil als **Kapitel 2** mit Darstellung von Zielen und Aufgaben sowie der eingesetzten Methodik wird in **Kapitel 3** der Naturpark Schwalm-Nette mit seiner Historie und zentralen Eckpunkten im Überblick vorgestellt.

- **II. Der Naturpark heute: Analyse nach Handlungsfeldern**

  In **Kapitel 4** werden nacheinander die vier zentralen Handlungsfelder des Naturparks Schwalm-Nette Natur- und (Kultur-)Landschaftsschutz, Tourismus, Freizeit und Naherholung, Umweltbildung und Regionalentwicklung in Unterkapiteln vorgestellt und erläutert. Besondere Berücksichtigung finden dabei die Kriterien der Qualitätsoffensive des Verbandes Deutscher Naturparke e.V. (VDN).

  - Zunächst wird das jeweilige Handlungsfeld im Sinne eines allgemeinen Verständnisses von Aufgaben und Inhalten für den Naturpark Schwalm-Nette definiert. Hier fließen auch Informationen aus der Satzung des Naturparks Schwalm-Nette und anderen Quellen mit ein (z.B. Bundesnaturschutzgesetz, Empfehlungen, Definitionen des Verbandes Deutscher Naturparke e.V. (VDN)).
  - Dann wird eine handlungsfeldbezogene Gebietsanalyse des Naturparks Schwalm-Nette mit Darstellung der wesentlichen Strukturen und Akteure vorgenommen („Was prägt das Gebiet des Naturparks Schwalm-Nette? Was passiert dort? Und durch welche Akteure?").
  - Es folgt eine Vorstellung und Bewertung der zentralen Angebote und Aktivitäten des Naturparks Schwalm-Nette, die durch den Zweckverband selbst oder in Zusammenarbeit mit Partnern vorgehalten werden („Was tut der Naturpark Schwalm-Nette?").
  - Jedes Unterkapitel zu den handlungsfeldbezogenen Analysen schließt mit einem sektoralen Stärken-Schwächen-Chancen-Risiken-Profil (SWOT).
  - Den Abschluss des Analyseteils bildet das Kapitel 4.5 als Synopse, das mit einer Ableitung der Leitziele schließt und inhaltlich zum neuen Leitbild des Naturparks Schwalm-Nette überleitet.

- **III. Der Weg in die Zukunft: Leitbilder, Leitprojekte und Umsetzung**

  Kapitel 5 dokumentiert zunächst das auf den Analysen aufbauende sowie in Workshops und dem zweiten Plenum (weiter-)entwickelte und abgestimmte Leitbild mit den Leitzielen und -linien der zukünftigen Naturparkentwicklung. Damit wird der strategisch-inhaltliche Orientierungsrahmen für den Naturpark Schwalm-Nette und seine Kooperationspartner abgesteckt sowie zu den Leitprojekten übergeleitet.

  Die insgesamt zwölf Leitprojekte werden in **Kapitel 6** nach einem einheitlichen Aufbau vorgestellt und erläutert. Dies erfolgt durch die Darstellung von Ausgangssituation, Projektzielen, Kurzbeschreibung, Leitbildbezug sowie ersten Initialprojekten als konkrete erste Umsetzungsschritte bei komplexeren Leitprojekten. Detailliertere Informationen zum gesamten Leitprojekt bzw. den Initialprojekten werden dann auf Projektblättern mit konkreten Angaben zu Meilensteinen, möglichen Zuständigkeiten und Projektpartnern, Grobschätzung der Kosten, Finanzierung, Zeitraum und Priorität gegeben.

Abbildung 2 auf der folgenden Seite visualisiert nochmals den Aufbau des Naturparkplans. Sie kommt zur besseren Orientierung des Lesers beim Übergang der Hauptteile im Naturparkplan zum Einsatz.

Das Quellenverzeichnis führt alle verwendeten analogen und digitalen Quellen auf. Zur besseren Übersicht ist es nach Kapiteln gegliedert.

Im Anhang sind Zusatzinformationen aus dem Beteiligungsprozess (Teilnehmer, Leitfaden, Ablaufpläne der Plenen und Workshops etc.) sowie Hintergrundinformationen zu den Analysen (Detailanalysen, tabellarische Übersichten, Beispiele Naturparkzentren, Nationalparkhäuser usw.) enthalten.

Aus Gründen der besseren Lesbarkeit wird auf die zusätzliche Formulierung der weiblichen Form verzichtet. Wir möchten deshalb darauf hinweisen, dass die ausschließliche Verwendung der männlichen Form explizit als geschlechtsunabhängig verstanden werden soll.

Abbildung 2: Aufbau des Naturparkplans

Quelle: Eigene Erstellung

3. Der Naturpark Schwalm-Nette

Der Naturpark Schwalm-Nette ist einer der 105 Naturparke in Deutschland. Sein 435 km² großes Gebiet erstreckt sich entlang der deutsch-niederländischen Grenze im Bundesland Nordrhein-Westfalen und umfasst große Teile des Kreises Viersen sowie Teile der Kreise Heinsberg und Kleve sowie eines kleines Areals des Stadtgebietes von Mönchengladbach. 1965 gegründet, bildet er seit 1976 gemeinsam mit den niederländischen Gemeinden Beesel, Leudal, Echt-Susteren, Roerdalen, Roermond und Venlo den 789 km² umfassenden Naturpark Maas-Schwalm-Nette. Im Jahr 2015 feiert er sein 50-jähriges Jubiläum.

Der Naturpark zieht sich über Teile der Kreise Kleve, Viersen und Heinsberg sowie Teile der kreisfreien Stadt Mönchengladbach und umfasst somit Teile der Regierungsbezirke Köln und Düsseldorf. Dabei wurde zur einfacheren Verwaltung geregelt, dass die Zuständigkeit für den gesamten Naturpark bei der Bezirksregierung Düsseldorf liegt (vgl. Karte 1).

Karte 1: Verwaltungsgrenzen im Naturpark

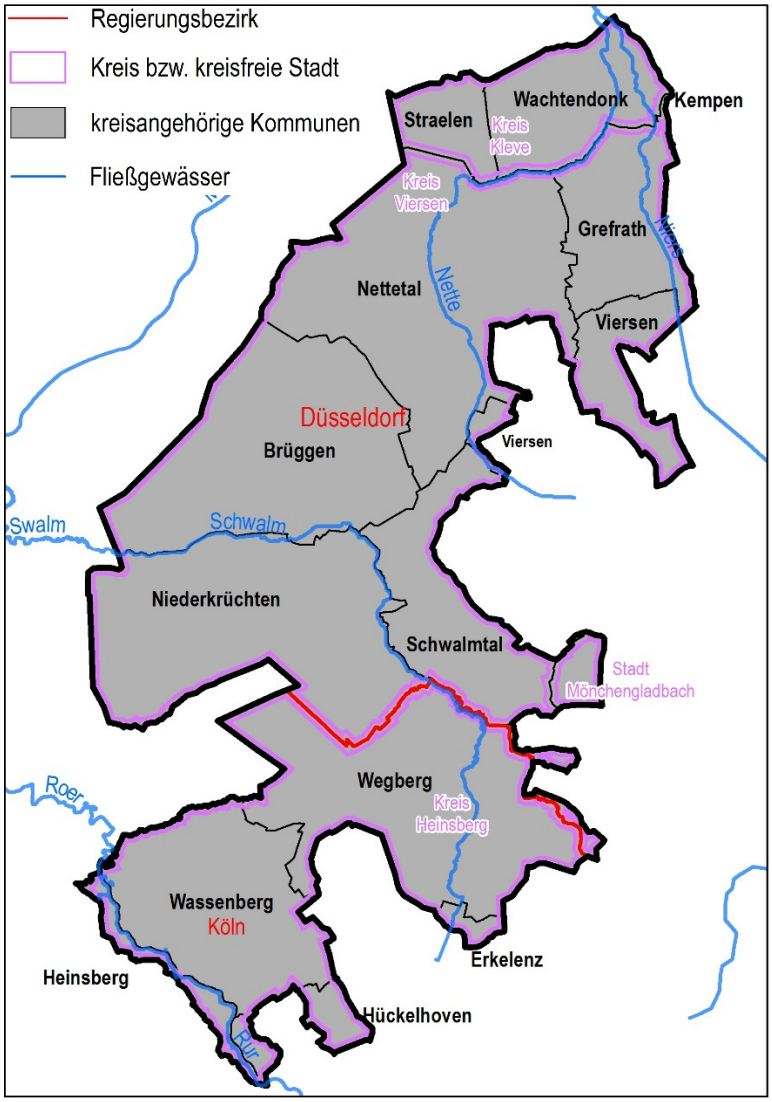

Quelle: Eigene Darstellung

Zur Gründung des Naturparks wurde der ausschließlich und unmittelbar gemeinnütziger Zweckverband „Naturpark Schwalm-Nette“ mit Sitz am Sitz der Kreisverwaltung Viersen nach dem Gesetz über kommunale Gemeinschaftsarbeit in der Fassung vom 16.07.1969 ins Leben gerufen. Dieser besteht laut Satzung aus den Kreisen Heinsberg, Kleve, Viersen und der Stadt Mönchengladbach und kümmert sich gemeinsam um die Ausgestaltung des „Schwalm-Nette“-Gebietes inklusive der dazugehörigen Randzone zu einem Naturpark. Hierzu gehören Aufgaben wie die Erstellung und Einhaltung einer „Naturpark- und Erholungsplanung, welche die Pflanzen- und Tierwelt sowie die Vielfalt, Eigenart und Schönheit von Natur und Landschaft als Lebensgrundlage des Menschen und als Voraussetzung für seine Erholung in Natur und Landschaft“ nachhaltig sichert. Dies inkludiert den „Schutz und die Pflege wertvoller naturnaher Biotope und Landschaften sowie die Anreicherung, Entwicklung und Renaturierung verarmter und geschädigter Landschaftsteile, die Erschließung für die naturbezogene Erholung sowie der Ausbau und die Unterhaltung von Anlagen zu Erholungszwecken und die natur- und landschaftskundliche Informations- und Bildungsarbeit.“ Dabei kann der Zweckverband auf bereits bestehende einschlägige Einrichtungen und Organisationen zurückgreifen (vgl. Satzung Zweckverband Naturpark Schwalm-Nette).

Der Naturpark Schwalm-Nette ist Mitglied beim deutsch-niederländischen Naturpark Maas-Schwalm-Nette, der ein internationaler Zweckverband und eine Körperschaft Öffentlichen Rechts ist (nach niederländischem Recht). In den Niederlanden sind Naturparke eigentlich unbekannt, hier gibt es nur Nationalparke, woraus bis heute große strukturelle Unterschiede in der Personal- und Finanzausstattung sowie der damit verbundenen Aufgabenerledigung resultieren. Dabei ist jährlich nur die Finanzierung von 165.000,- € gesichert, von denen aktuell 110.000,- € von seinen Mitgliedern getragen werden (Provinz Limburg, niederländische Mitgliedergemeinden und Naturpark Schwalm-Nette). Mit 55.000,- € pro Jahr fördert derzeit das Land Nordrhein-Westfalen den grenzüberschreitenden Naturpark. Weiterhin finanziert sich der deutsch-niederländische Naturpark Maas-Schwalm-Nette durch Einwerbung von Projektmitteln, woraus eine deutlich stärkere projektorientiertere Arbeitsweise resultiert.

In dem Zusammenhang sind wesentliche organisatorische Eckdaten des Naturparks Schwalm-Nette hier zusammenfassend dargestellt (eine vergleichende Tabelle mit dem Naturpark Maas-Schwalm-Nette ist im Anhang zu finden):

Tabelle 1: Organisatorische Eckdaten des Naturparks Schwalm-Nette

Naturpark Schwalm-Nette	
Organisationsstruktur, Gründung, Mitglieder	Zweckverband Naturpark Schwalm-Nette Gründung: 1965 Mitglieder: Kreise Heinsberg, Kleve, Viersen, Stadt Mönchengladbach
Verwaltungsstruktur	Verwaltungssitz: Kreisverwaltung Viersen Organe: - Verbandsversammlung - Verbandsvorsteher, Verbandsausschuss - Beirat Mitglieder der Verbandsversammlung: Kreis Kleve (3 Vertreter)

	Kreis Heinsberg (6 Vertreter) Kreis Viersen (7 Vertreter) Stadt Mönchengladbach (1 Vertreter)
Besucherzentren / Besucher-informationseinrichtungen	Drei Besucherzentren: - Naturparkinformationsstelle Brüggen - Naturparkzentrum Wachtendonk - Naturparkzentrum Wegberg-Wildenrath
Budget	Haushalt: 2013: Aufwendungen und Erträge jew. 1.105.793,29,- €

Quelle: Eigene Darstellung auf Basis der Angaben Naturpark Schwalm-Nette

Die Voraussetzung für den gesetzlichen Status eines Naturparks ist ein flächenmäßig überwiegender Anteil an Landschafts- oder Naturschutzgebieten. Ein durchdachtes Lenkungskonzept für die Besucher dient dem Schutz besonders empfindlicher Lebensräume. Im Naturpark Schwalm-Nette wird das Spannungsfeld der heutigen Landschaft besonders deutlich. Seine vielseitige Landschaft weist Wälder, Heiden, Wiesen und Äcker auf.

Geprägt wird der Naturpark durch die Flüsse Schwalm und Nette sowie zahlreiche Seen. Kennzeichnend sind die Feuchtgebiete mit stehenden und fließenden Gewässern, einem hohen Grundwasserniveau und einer charakteristischen Tier- und Pflanzenwelt. Die Nähe zu Braunkohletagebaugebieten und das damit verbundene Absenken des Grundwasserspiegels stellen eine besondere Gefährdung dieser sensiblen Gebiete dar. Hinzu kommt ein zunehmender Besucherdruck durch attraktive Landschaft, Sehenswürdigkeiten und Routen, wobei die Ansprüche unterschiedlicher Zielgruppen divergieren.

Der Naturpark Schwalm-Nette mit seinen Mitarbeitern steht heute für qualitätsvolle touristische Angebote in der Natur, insbesondere durch die ersten Premium-Wanderwege im Flachland (Mitte September 2015 für drei Jahre komplett rezertifiziert), für nachhaltige schulische Naturpädagogik, ein vielfältiges Veranstaltungsprogramm für verschiedene Zielgruppen mit seinen Partnern. Der Zweckverband ist zuständig für Infrastruktur in einzelnen Schutzgebieten und betreibt mit Partnern drei Naturparkzentren. Als Akteur in der Region stößt er Projekte an, wie beispielsweise im Rahmen der Naturparkschau und kooperiert dabei mit verschiedenen regionalen Partnern. Das Gesamtangebot reicht zudem von Messeauftritten über Pressearbeit und Social Media bis zum jährlichen Wandertag und dem Onlineshop.

Mit diesen Gesamtaktivitäten hat es der Naturpark Schwalm-Nette geschafft, dass der Verband Deutscher Naturparke e.V. den Naturpark Schwalm-Nette bereits in 2008 im Rahmen seiner Qualitätsoffensive als „Qualitäts-Naturpark“ ausgezeichnet und in 2013 rezertifiziert hat. Weiterhin führt der Verband Deutscher Naturparke e.V. (VDN) den Naturpark Schwalm-Nette als Best-Practice Beispiel in seiner aktuellsten Fortschreibung für die Aufgaben und Ziele von Naturparken bezüglich seiner Besucherzentren und grenzüberschreitenden Tätigkeiten auf. Der Naturpark bewies mit seinen Mitarbeitern seinen innovativen Charakter und den Mut zu neuen Angeboten und nachhaltigen Projekten. Die „Wandervolle Wasserwelt“ mit neun Premium-Wanderwegen stand dabei im Mittelpunkt der NRW-Naturparkschau 2012 und brachte dem Naturpark Schwalm-Nette neben einer beachtlichen Summe Fördergeld, besonders ein hohes öffentliches Ansehen und viele zusätzliche Besucher. Aktuell ist der Naturpark von der Deutschen Zentrale für Tourismus (DZT) als einer von zwei Partnern für das DZT Themenjahr 2016 „Faszination Natur“ ausgewählt. Ferner ist er intensiv in die Arbeit der beiden Kompetenznetzwerke von Tourismus NRW

„Aktiv“ und „Natur“ eingebunden. Dabei fungiert er mit seinen Premium-Wegen für das Bundesland NRW als „Testimonial“ auf dem wichtigen niederländischen Markt.

Der Naturpark verfügt über eine Reihe von Besucherattraktionen, Freizeitaktivitäten, Sehenswürdigkeiten, Veranstaltungen, Aktiv- und Naturerlebnisangebote sowie Informationseinrichtungen in Form der Naturparkzentren. Diese sind in den folgenden Tabellen zusammenfassend dargestellt und werden in Kapitel 4 detaillierter vorgestellt und bewertet:

Tabelle 2: Angebote im Naturpark Schwalm-Nette

Besucherattraktionen/ Freizeitaktivitäten	- 14 Wasser- und drei Windmühlen an Schwalm, Nette, Niers sowie Rur - vier Naturerlebnisgebiete (Naturerlebnisgebiete Elmpter Schwalmbruch, Holtmühle-Galgenvenn, Krickenbecker Seen und Naturschutzgebiet Brachter Wald) - 25 Wasser.Blicke - neun Stationen Tagebau-Folgen - Kulturlandschaftlicher Erlebnispfad Wachtendonk - Geocaching - Panoramablicke (Elmpter Schwalmbruch, Galgenvenn/Hühnerkamp, Abtei Mariendonk, Krickenbecker Seen, Molzmühle ,Brachter Wald/Munitionsdepot)
Veranstaltungen vom Naturpark	- Wanderungen - Fahrradtouren - (Dia-)Vorträge - Ausstellung/Führung durch Ausstellung - Aktivitäten (Ernte, Single-Treff, Arbeitsgemeinschaften, Lehrgänge/Workshops/Kurse, Besichtigungen, Ferienprogramme, Rundflüge, Kinder-Naturklub, Pflanzenbörse) Zu den Themen: - Natur allgemein - Landschaft - (Kultur-)Geschichte - Flora und Vegetation - Vögel - Sonstige Fauna - Landwirtschaft und Regionalvermarktung 679 Veranstaltungen in 2014 (davon 125 in niederländischer Sprache) 763 Veranstaltungen in 2015 (davon 188 in niederländischer Sprache) 320 Veranstaltungen bereits für das 1. Halbjahr 2016 geplant (davon 6 in niederländischer Sprache)
Rad- und Wanderwege	- dichtes Netz ausgewiesener Wanderwege (15 Wanderreviere)

	- neun grenzüberschreitende Premium-Wanderwege „Wasser.Wander.Welt“ mit hohem Naturwege-Anteil (seit 2009) - 74 ausgeschilderte A-Rundwanderwege (418,5 km Länge) - X-Wege und Europäischer Fernwanderweg E8 - gut geführte Radwanderrouten (3 GPS-Fahrradrundtouren Wasserblicke Nord, Mitte und Süd etc.)
Aktiv- und Naturerlebnisangebote	- Führungen zu ausgewählten Themen für Gruppen, Vereine und Verbände mit zertifizierten Natur- und Landschaftsführern und ausgebildeten „Wasser.Erlebnis.Begleitern“ - Pauschalangebote: Mehrtagesradtouren, Mehrtageswanderungen, Tagestouren (2-LAND-Reisen), Wandern (Angebot Heinsberger Tourist-Service e.V.) - Tag des Baumes - Wandertag - Paddeltouren auf der Niers

Informationseinrichtungen	- 86 Orientierungstafeln mit 16 Kartenausschnitten mit Wanderwegen, Sehenswürdigkeiten, Wander- und Freizeiteinrichtungen, Naturparkzentren
	- Besucherzentren:
	  - Naturparkinformationsstelle Brüggen
	  - Naturparkzentrum Wachtendonk
	  - Naturparkzentrum Wildenrath
	- NABU - Naturschutzhof in Nettetal-Sassenfeld
	- NABU - Naturschutzstation Haus Wildenrath
	- Biologische Station Krickenbecker Seen e.V.
	- Landschaftshof Baerlo

Quelle: www.npsn.de

Dabei ist der Naturpark in die Region eingebettet und profitiert von den Besucherattraktionen, Freizeitaktivitäten, Sehenswürdigkeiten seiner im Verbandsgebiet liegenden Städte und Gemeinden. Diese sind in folgender Tabelle überblicksartig dargestellt:

Tabelle 3: Ausgewählte Besucherattraktionen, Freizeitaktivitäten und Sehenswürdigkeiten in den Naturpark-Gemeinden

Besucherattraktionen/ Freizeitaktivitäten	▸ **Brüggen:** Planetenwanderweg, Natur- und Tierpark, Brüggener Hallenbad, NiederrheinTheater, Museum Mensch und Jagd ▸ **Grefrath**: Eissportzentrum, Niederrheinisches Freilichtmuseum mit Sonderausstellungen, Flugplatz Niershorst, Hallen- & Freibad ▸ **Nettetal:** Textilmuseum DIE SCHEUNE, Feuerwehrmuseum, Heimatmuseum, Künstlerdorf Hinsbeck ▸ **Niederkrüchten:** Nordic-Walking Park Elmpter Wald, Frei- und Hallenbad, Hariksee und Venekotensee ▸ **Schwalmtal:** Hariksee, Happelter Heiden, Waldhufendorf Lüttelforst, Solar- und Strandbad, Dauerausstellung Reiner Lichtenscheidt ▸ **Viersen** (Dülken, Süchteln, Boisheim sind direkt Teil des Naturparks): Karneval in Dülken, Dülkener Schöppenmarkt, Wasserturm Dülken, Süchtelner Heimatmuseum, Kletterwald Viersen, BMX- und Dirt-Park, Städtische Galerie im Park, Schwimmbad Ransberg, Jugendstilbad, Bismarckturm, Wildgehege auf den Süchtelner Höhen ▸ **Wachtendonk:** Sportpark Laerheide, Naturfreibad, „Blaue Lagune“, Art Spa Wachtendonk ▸ **Wassenberg:** Parkbad Wassenberg, Strandbad Effelder Waldsee – Amici Bay, Rheinischer Obstsortengarten ▸ **Wegberg:** Flachsmuseum, Museum für Europäische Volkstrachten, Dauerausstellung „Wegberg und das Tal der Mühlen“
Sehenswürdigkeiten	▸ **Brüggen:** Burg, Jagd-/Naturkundemuseum, Kreuzherrenkloster mit der St.-Nikolaus-Kirche, kath. Pfarrkirche St. Peter, Kastell Schleveringhoven, ev. Kirche Bracht, kath. Kirche St.-Mariä-Himmelfahrt Bracht, Schloss Dilborn ▸ **Grefrath:** Dorenburg, Burg Uda, Gut Niershoff, Dückerhaus, Abtei Mariendonk ▸ **Nettetal:** Schloss Krickenbeck, Kaldenkirchener Grenzwald (Naturschutzgebiet der Heidemoore, Arboretum Sequoiafarm Kaldenkirchen, geo-hydrologischer Wassergarten), Fliegerhorst Venlo-Herongen ▸ **Niederkrüchten:** Brempter Mühle, Kapelle St. Georg, Haus Elmpt, Elmpter Kapelle St. Maria an der Heiden, ehemalige Hauskapelle von Schloss Dilborn ▸ **Schwalmtal:** Gässchen Alt-Waldniels, Brunnenfigur der Leinenwäscherinnen auf dem Marktplatz, Schwalmdom, Pfarrkirche St. Michael, Baudenkmäler, Mühlenturm in Amern, Naturdenkmal Kastanienallee, Waldhufendorf Lüttelforst, ev. Kirche in Waldniel, Kinder- & Jugenddorf Bethanien

	mit Haus Clee ▸ **Viersen** (Dülken, Süchteln, Boisheim sind direkt Teil des Naturparks): Narrenmühle, Wehrturm („Gefangenentrum"), Kriegerehrenmal („Siegfried"), Pfarrkirche St. Cornelius, Skulptur Tien Anton (Dülken), Pfarrkirche St. Clemens (Süchteln), Luzia-Kapelle, Kirche St. Peter (Boisheim) ▸ **Wachtendonk:** Burgruine, Pfarrkirche St. Michael, Haus Püllen, ehem. Pulverturm, historisches Rathaus, ehem. Rittergut Haus Langenfeld, Wankumer Heide ▸ **Wassenberg:** Bergfried, Burg Wassenberg, Propsteikirche, mittelalterliche Stadtbefestigungen, Gotisches Haus, evangelische Hofkirche, Wasserschloss Elsum, Wasserschloss Effeld, Pfarr- und Wallfahrtskirche St. Maria Himmelfahrt, Birgelener Pützchen, Hügelgräber, Judenbruch, Burgpark ▸ **Wegberg:** Wassermühlen, Wassertürme, Motten (Aldeberg, Tüschenbroicher Weiher), Schloss Tüschenbroich, Ulrichskapelle, Burg Wegberg, Kreuzherrenkloster, Heiligkreuzkapelle, Hl. Franziskus von Assisi Kapelle, pittoreske Wohnhäuser

Quelle: Eigene Erstellung auf Basis der Internetseiten der aufgeführten Kommunen, Stand 31.10.2015

Regionale Anbindung und Erreichbarkeit

Der Naturpark Schwalm-Nette liegt am Niederrhein, nahe des Ballungsraumes Ruhrgebiet und ist durch verschiedene Verkehrswege zu erreichen.

Das Gebiet wird im Norden durch die A40, die in den Niederlanden in die A67 übergeht und die A61, die in den Niederlanden in die A74 übergeht, gekreuzt. Im Süden des Naturparks verläuft die A52 sowie zentral die A46. Die niederländische A73 verläuft entlang der deutsch-niederländischen Grenze. Insgesamt sind somit das Kreuz Mönchengladbach (A52/A61), das Kreuz Mönchengladbach-Wanlo (A46/A61) und auf niederländischer Seite der Knooppunt Zaarderheiken die wichtigsten Autobahnknotenpunkte.

Der Naturpark besitzt keine ICE und IC-Anbindung, ist jedoch trotzdem mit zwei Regionalbahnen erreichbar. Die RB 34 von Rheydt Hauptbahnhof bis Dahlheim hält in den Naturparkgemeinden Wegberg und Arsbeck. Der Regionalexpress 13 von Hamm nach Venlo bedient die Naturparkgemeinden Boisheim, Breyell und Kaldenkirchen.

Der Öffentliche Personennahverkehr (straßen- und schienengebundener Nahverkehr) wird in den Kreisen, Städten und Gemeinden des Naturparks flächendeckend durch die folgende Akteure sichergestellt und basiert auf folgenden Planungsgrundlagen, wobei eine Bewertung in Kapitel 4.4.2.7 vorgenommen wird:

- **Kreis Viersen:** Die Verkehrsgesellschaft Kreis Viersen mbH (VKV) ist mit ihren Partner-Verkehrsunternehmen (z.B. NEW) für die ÖPNV-Verkehrsbedienung zuständig. Grundlage bildet der Nahverkehrsplan für den Kreis Viersen aus dem Jahr 1997, welcher im Jahr 2005 fortgeschrieben wurde. Die nächste Fortschreibung des Nahverkehrsplans wird durch den

Kreis bis zum Jahr 2016 angestrebt. Der ÖPNV im Kreis Viersen ist in die Liniennetz- und Tarifstruktur des Verkehrsverbundes Rhein-Ruhr (VRR) eingebunden.

- **Kreis Kleve:** Der Nahverkehrsplan des Kreises Kleve wurde im Jahr 1997 verabschiedet, Ergänzungen durch den Landkreis erfolgten 2007 und 2010. Die Vorhaltung des öffentlichen Schienenpersonennahverkehrs erfolgt durch den VRR, die Erbringung des öffentlichen Straßenpersonennahverkehrs durch die Niederrheinische Verkehrsbetriebe Aktiengesellschaft (NIAG). Liniennetz- und Tarifstruktur des VRR gelten für den gesamten ÖPNV im Kreis Kleve. Seit dem 1.1.2012 gehört die niederländische Stadt Venlo ebenfalls zum VRR-Gebiet.
- **Kreis Heinsberg:** Der Nahverkehrsplan für den Kreis Heinsberg aus dem Jahr 1997 wurde im Jahr 2008 fortgeschrieben. Die nächste Fortschreibung des Nahverkehrsplans für den Kreis Heinsberg soll im Jahr 2016 in Kraft treten. Der Kreis Heinsberg gehört im öffentlichen Straßenpersonennahverkehr dem Zweckverband Aachener Verkehrsverbund (AVV) an. Der öffentliche Schienenpersonennahverkehr wird durch den Zweckverband Nahverkehr Rheinland erbracht (NVR). Für den Kreis Heinsberg gilt die Tarifstruktur des AVV.
- **Stadt Mönchengladbach:** Neben den Bahnlinien werden im öffentlichen Personennahverkehr die Buslinien von dem Verkehrsunternehmen NEW mobil und aktiv Mönchengladbach betrieben. Für die Stadt Mönchengladbach gilt die Tarifstruktur des VRR.

Über die nahe gelegenen Flughäfen Düsseldorf und Düsseldorf-Weeze ist der Naturpark an den internationalen Flugverkehr angeschlossen.

Eine große Anzahl von Radwegen verbinden den Naturpark Schwalm-Nette mit seinem Umland (Quelle: www.niederrhein-tourismus.de):

- Die Niederrheinroute für von Ortskern zu Ortskern am gesamten Niederrhein. Die Hauptradroute umfasst 1215 km, welche mit 820 km Verbindungswege verkürzt werden kann, sodass die Radroute individuell geplant werden kann.
- Der Bahnradweg Kreis Viersen (125 km) führt durch die Naturpark-Gemeinden Schwalmtal, Niederkrüchten, Brüggen, Nettetal und Grefrath.
- Die Fietsallee am Nordkanal (100 km) führt vom niederländischen Nederweert durch Nettetal und Grefrath bis nach Neuss.
- Der 100 km lange Niers-Radwanderweg verläuft von Gennep über Grefrath nach Mönchengladbach.

Durch seine Lage und verkehrsinfrastrukturell sehr gute Anbindung an die Niederlande und den urbanen Raum an Rhein und Ruhr hat der Naturpark ein großes und vor allem bevölkerungsstarkes Einzugsgebiet von sechs bis sieben Millionen Menschen im Umkreis von einer Stunde. Weitere Informationen zum Einzugsgebiet, welches anhand der Standorte der drei Naturparkzentren dargestellt wird können in Kapitel 4.2.3.1 entnommen werden.

Übersicht II. Teil

I. Der Naturparkplan: Ansatz, Methode und Aufbau

- Der Naturparkplan im Überblick
- Einleitung
- Der Naturpark Schwalm-Nette

II. Der Naturpark heute: Analyse nach Handlungsfeldern

- Naturschutz & Landschaft
- Tourismus & Freizeit
- Umweltbildung
- Regional-entwicklung
- Internes (Orga, Finanzen, Marketing, etc.)

III. Der Weg in die Zukunft: Leitbilder, Leitprojekte und Umsetzung

Leitbilder

- Natur- und (Kultur-) Landschafts-schutz
- Tourismus, Freizeit & Naherholung
- Umweltbildung
- Regional-entwicklung

Leitprojekte und Initialprojekte

- Gebiets-erweiterung
- Instandhal-tungsoffen-sive Infr.
- Internes/ Orga
- Mein Natur-park-Infokampagne
- Naturpark – Info 3.0
- Naturpark in Bewegung
- Personal. Landschafts-schutz
- Premium-region
- Naturpark-schau 2018/2021
- Umwelt-bildung 2030+
- Naturpark-schätze
- Zukunft Grenzland

Umsetzung

4. Handlungsfelder im Naturpark Schwalm-Nette

4.1 Natur- und (Kultur-)Landschaftsschutz

4.1.1 Definition des Handlungsfeldes Natur- und (Kultur-)Landschaftsschutz

4.1.2 Gebietsanalyse des Naturparks Schwalm-Nette im Handlungsfeld Natur- und (Kultur-) Landschaftsschutz (45 S.)

4.1.2.1 Landschaftsräume des Naturparks Schwalm-Nette

4.1.2.2 Der Naturpark im Biotopverbund

4.1.2.3 Besucherlenkung

4.1.2.4 Landnutzungen und Akteure

- **Kulturlandschaft – Landschaftsverband Rheinland**
- **Landwirtschaft – Landwirtschaftskammer und Bauernverbände**
- **Forstwirtschaft**
- **Wasserwirtschaft – Wasserbehörden und Wasserverbände**
- **Naturschutzverbände, Stiftungen und Heimatvereine**

4.1.3 Naturpark als Akteur im Handlungsfeld Natur- und (Kultur-) Landschaftsschutz

- **Naturschutz-, Landschaftspflege- und Entwicklungsmaßnahmen**
- **Lenken durch Angebot**

4.1.4 Sektorale SWOT-Analyse des Handlungsfeldes Natur- und (Kultur-) Landschaftsschutz

4.1.1 Definition des Handlungsfeldes Natur- und (Kultur-) Landschaftsschutz

Das Handlungsfeld Natur- und (Kultur-)Landschaftsschutz von Naturparken in Deutschland wird zunächst im Rahmen ihres gesetzlichen Auftrages im Bundesnaturschutzgesetz vorgegeben.

Gesetzlicher Auftrag der Naturparke
Nach § 27 Art. 1 Bundesnaturschutzgesetz (BNatSchG) gemäß des Verband Deutscher Naturparke e.V. sind Naturparke einheitlich zu entwickelnde und zu pflegende Gebiete, die
(…)
2. überwiegend Landschaftsschutzgebiete oder Naturschutzgebiete sind,
(…)
5. der Erhaltung, Entwicklung oder Wiederherstellung einer durch vielfältige Nutzung geprägten Landschaft und ihrer Arten- und Biotopvielfalt dienen und in denen zu diesem Zweck eine dauerhaft umweltgerechte Landnutzung angestrebt wird …

4.1

Das Bundesamt für Naturschutz konkretisiert die Aufgabenbeschreibung für das Handlungsfeld Natur- und (Kultur-)Landschaftsschutz insbesondere im Bereich der Biotopvernetzung und des Kulturlandschaftsschutzes:

> ***Handlungsfeld nach Bundesamt für Naturschutz***
> ***Naturschutz und Landschaftspflege***
> *Der Anteil an Naturschutz-, Landschaftsschutz- und NATURA 2000-Gebieten in Naturparken ist im bundesweiten Vergleich überdurchschnittlich hoch und entspricht dem Anspruch an Naturparke, als wichtige Akteure zum Arten- und Biotopschutz beizutragen. Durch verschiedene Schutz-, Pflege- und Entwicklungsmaßnahmen sollen die Naturräume erhalten und biologische Vielfalt gefördert werden. Außerdem sollen die Naturparke zu der* ***Entwicklung eines Schutzgebietsnetzes*** *beitragen und durch Biotopvernetzungsmaßnahmen einer zunehmenden Zerschneidung von Landschaft und Lebensräumen entgegenwirken. Die Aufgabe und besondere Verantwortung, die allen Schutzgebieten bei der Erhaltung der biologischen Vielfalt zukommt, wurde 2004 von der 7. Vertragsstaatenkonferenz der Biodiversitätskonvention ausdrücklich betont. Ein Großteil der Naturparkflächen wird von Kulturlandschaften eingenommen, daher müssen die Bewirtschaftung der Flächen umweltverträglich gestaltet und* ***historische Kulturlandschaftselemente*** *geschützt werden.*
> Quelle: Bundesamt für Naturschutz: Handlungsfelder der Naturparkearbeit, www.bfn.de

Der Verband Deutscher Naturparke e.V. (VDN) betont darüber hinaus in seiner Beschreibung des Handlungsfeldes für den idealen Naturpark die wichtige Funktion der Besucherlenkung und einer Steuerung der Nutzungsintensität für die Zielerreichung im Naturschutz:

> ***Handlungsfeld nach Verband Deutscher Naturparke e.V. (VDN)***
> ***Naturschutz und Landschaftspflege***
> *Der Naturparkträger engagiert sich für den Erhalt der biologischen Vielfalt und für einen Biotopverbund. Er leistet einen Beitrag zur Erhaltung, Entwicklung oder Wiederherstellung einer durch vielfältige Nutzung geprägten Kulturlandschaft und ihrer Arten- und Biotopvielfalt. Im Naturpark wird eine dauerhaft umweltgerechte Land- und Gewässernutzung angestrebt. Die Verwirklichung der Naturschutzziele erfolgt auch durch die Entwicklung und den Erhalt einer Infrastruktur für Naturerleben (****Besucherlenkung****) sowie durch die Ausweisung von Zonen unterschiedlicher Nutzungsintensität.*
> Quelle: Verband Deutscher Naturparke e.V. (VDN) 2009: Naturparke in Deutschland – Aufgaben und Ziele , S. 31

Auch in der Satzung des Naturparks Schwalm-Nette spielt das Handlungsfeld Natur- und (Kultur-) Landschaftsschutz eine wesentliche Rolle. Hierbei wird neben dem Schutz wertvoller Gebiete die aktive Aufwertung degradierter Landschaftsbereiche als Aufgabe des Naturparks herausgestellt und auf Möglichkeiten der Kooperation mit bestehenden Institutionen hingewiesen:

> ***Handlungsfeld in der Satzung des Naturparks Schwalm-Nette***
> *§ 2 Aufgaben*
> *(1) Der Zweckverband hat die Aufgabe, im „Schwalm-Nette"-Gebiet nebst der dazugehörigen Randzone im Rahmen einer einheitlichen Naturpark- und Erholungsplanung die Pflanzen- und Tierwelt sowie die Vielfalt, Eigenart und Schönheit von Natur und Landschaft als Lebens-*

grundlage des Menschen und als Voraussetzung für seine Erholung in Natur und Landschaft nachhaltig zu sichern.
Dazu gehören insbesondere (…)
*- **der Schutz und die Pflege wertvoller naturnaher Biotope und Landschaften sowie die Anreicherung, Entwicklung und Renaturierung verarmter und geschädigter Landschaftsteile** (…)*
(2) Bei der Durchführung dieser Aufgaben kann sich der Zweckverband bereits bestehender einschlägiger Einrichtungen und Organisationen bedienen.
Quelle: Satzung des Zweckverbandes „Naturpark Schwalm-Nette" in der Fassung der 6. Änderungssatzung vom 23.11.2011

Die im Rahmen des Naturparkplans Schwalm-Nette vorgenommene Bestandsaufnahme und Ableitung von Handlungsbedarfen im Handlungsfeld Natur- und (Kultur-)Landschaftsschutz orientiert sich darüber hinaus an den Qualitätskriterien der **Qualitätsoffensive Naturparke** des Verbands Deutscher Naturparke e.V. (VDN). Hierbei werden folgende Qualitätskriterien für das Handlungsfeld „Naturschutz und Landschaftspflege" besonders berücksichtigt:

- Anteil Landschaftsschutz-/Naturschutzgebiet
- Biotopverbund
- Besucherlenkung
- Landwirtschaft
- Forstwirtschaft
- Gewässer
- Projekte Naturschutz und Landschaftspflege
- Kooperation

4.1.2 Gebietsanalyse des Naturparks Schwalm-Nette im Handlungsfeld Natur- und (Kultur-) Landschaftsschutz

4.1.2.1 Landschaftsräume des Naturparks Schwalm-Nette

Natur und Landschaft bilden die Basis des Naturparks Schwalm-Nette. Über die prägenden Wasserlandschaften von Schwalm, Nette, Niers und Rur hinaus ist dabei die Vielfalt der Landschaftsräume des Naturparks zu betonen. Der Naturparkplan stellt an dieser Stelle diese Vielfalt dar. Die Gliederung basiert auf der Strukturierung der Landschaftsräume NRW des Landesamtes für Natur, Umwelt und Verbraucherschutz NRW. Eingeflossen sind eine große Zahl vorliegender Fachinformationen und Planwerke, die im Quellenverzeichnis aufgelistet sind.

Ziel der nachfolgenden Landschaftsraumbeschreibungen ist eine interdisziplinär angelegte landschaftliche Charakterisierung der Räume und Kulturlandschaften, die die Werte und Besonderheiten bewusst macht. Die Landschaftsraumbeschreibungen können sowohl als Grundlage für regionale und thematische Schwerpunktsetzungen des Naturparks als auch als Basisinforma-

tionen für die Sensibilisierung der Bevölkerung und der Besucher oder bei der Akteursansprache genutzt werden.

Karte 2: Landschaftsräume im Naturpark Schwalm-Nette und Umgebung

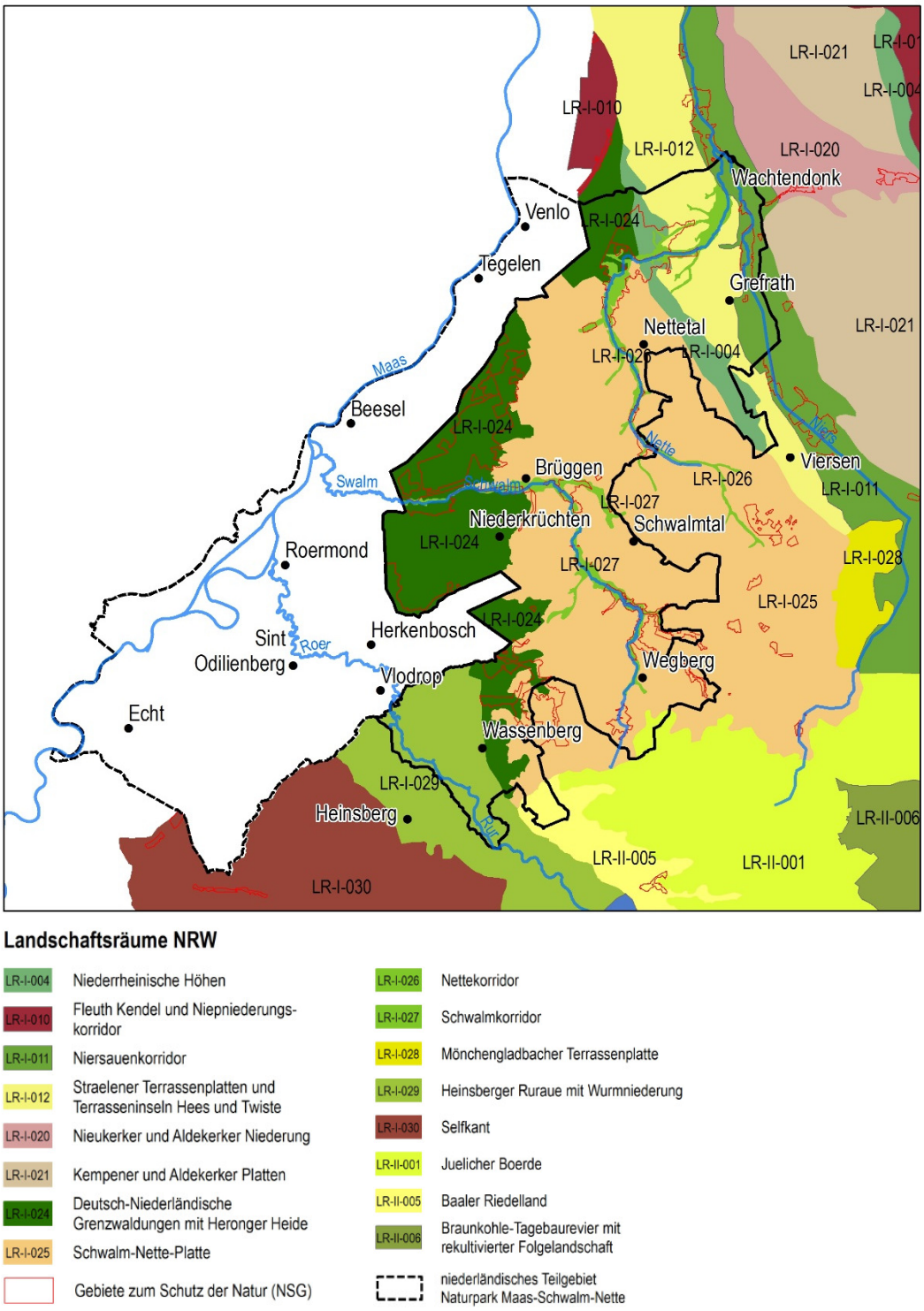

Quelle: Eigene Darstellung, Datengrundlage: Landesamt für Natur, Umwelt und Verbraucherschutz © Land NRW, Recklinghausen, www.lanuv.nrw.de

Die Karte 2 zeigt deutlich, dass eine Vielzahl von Landschaftsräumen im Naturparkgebiet liegt bzw. direkt angrenzt. Um die gewünschte Zielsetzung der leicht verständlichen Darstellung, welche sich für Akteure genauso wie für Bewohner und Besucher des Naturparks eignet, zu erreichen, wurden die Landschaftsräume vereinfacht und stellenweise zusammengefasst.

Daraus ergeben sich **sechs prägende Landschaftsräume** im Naturpark Schwalm-Nette. (Vgl. Karte 3)

- **Landschaftsraum „Schwalm-Nette-Auen“**
- **Landschaftsraum „Schwalm-Nette-Platte“ (bzw. „Ackerterrassen“)**
- **Landschaftsraum „Grenzwald“**
- **Landschaftsraum „Süchtelner Höhen“**
- **Landschaftsraum „Niersaue“**
- **Landschaftsraum „Ruraue“**

Karte 3: Landschaftsräume des Naturparks in vereinfachter Darstellung

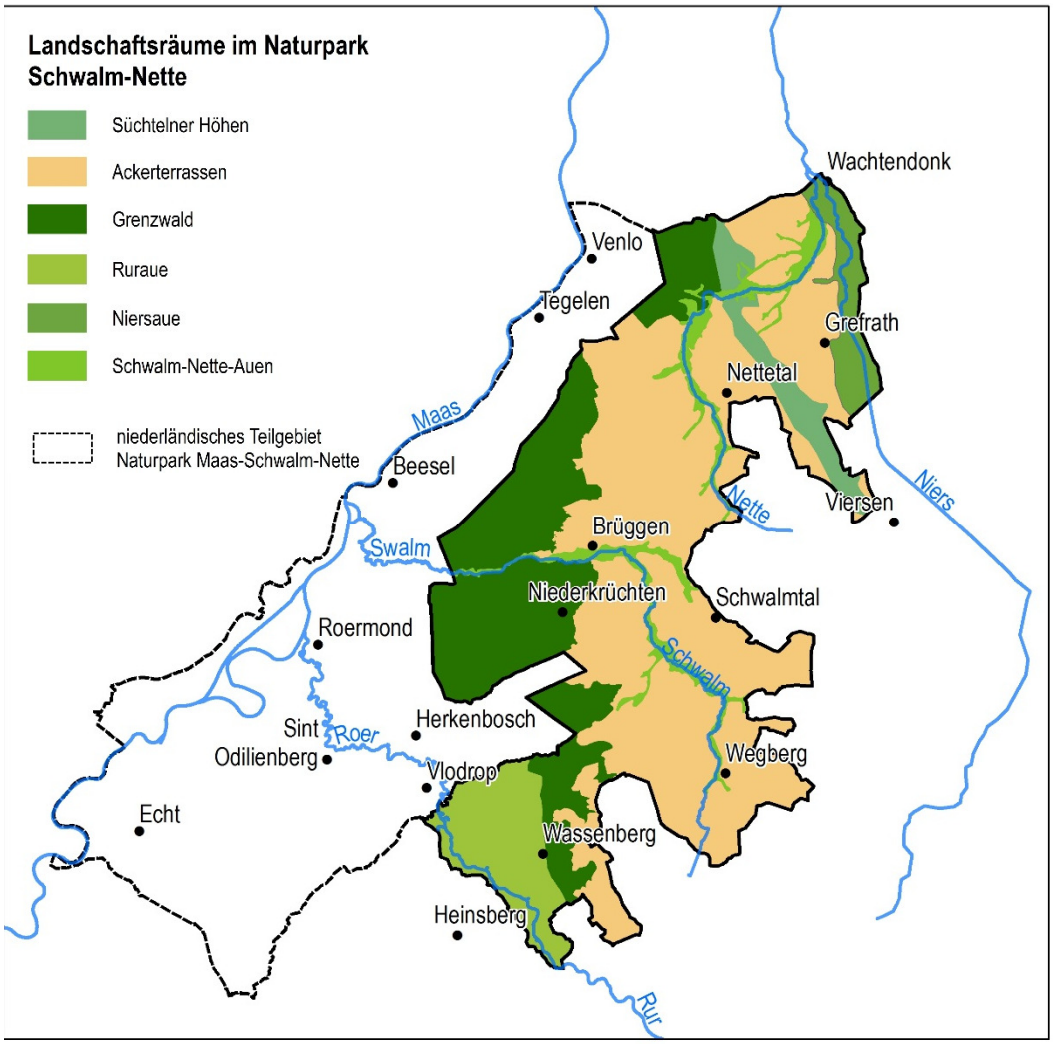

Quelle: Eigene Darstellung, Datengrundlage: Landesamt für Natur, Umwelt und Verbraucherschutz © Land NRW, Recklinghausen, www.lanuv.nrw.de

4.1

Landschaftsraum „Schwalm-Nette-Auen“

Quelle: Naturpark Schwalm-Nette

Quelle: Naturpark Schwalm-Nette

Die Gewässerläufe von Schwalm und Nette durchziehen mit ihren Auen den Landschaftsraum Schwalm-Nette-Platte, der sich als zentrales Element in Nord-Südrichtung durch den ganzen Naturpark erstreckt. Die Schwalm entspringt südlich von Wegberg, fließt auf einer Strecke von etwa 30 km durch den Südwesten des Naturparks und mündet nach weiteren 12 km in den Niederlanden hinter Swalmen in die Maas. Die Nette hat ihr Quellgebiet bei Viersen-Dülken und fließt im weiten Bogen durch den Nordosten des Naturparks um nach 28 km Lauflänge nördlich von Wachtendonk in die Niers zu münden. Beide Fließgewässer gehören zum Flusssystem der Maas. Ihre Einzugsgebiete sind nur durch eine flache Wasserscheide ohne scharfe Grenze voneinander getrennt. Daher werden hier die Landschaftsräume Schwalmkorridor und Nettekorridor zusammen beschrieben und für das Naturparkgebiet mit dem gemeinsamen Namen „Schwalm-Nette-Auen“ versehen.

Auch bei den naturräumlichen Voraussetzungen und den Nutzungen durch den Menschen haben die beiden Flüsse einige Gemeinsamkeiten. Sie gehören jeweils dem Fließgewässertyp „Organisch geprägter Fluss des Tieflandes“ an. Aufgrund des geringen Gefälles schlängeln sie sich natürlicherweise in mehr oder weniger engen Windungen durch die Ebene der Rhein-Maas-Hauptterrasse. Beide Gewässer überwinden in ihrem Verlauf einen natürlichen Engpass (die Schwalm durchbricht den Brüggener Horst, die Nette die Süchtelner Höhen), was oberhalb davon zu gehemmtem Abfluss, Rückstau und damit zur Vernässung und Versumpfung der Talaue geführt hat. Dementsprechend sind in den feuchten Tälern Torfmoore entstanden. Die natürliche Vegetation in der Aue besteht aus Erlen-Auenwald durchsetzt mit sumpfigen Erlen- oder Birkenbruchwäldern, wie sie noch heute abschnittsweise erhalten sind.

Vornehmlich im 17. und 18. Jahrhundert wurden die Niederungstorfe an Schwalm und Nette abgebaut und aus den Torfstichen entstanden Seen. An beiden Flüssen und einigen Nebengewässern wurden bereits seit dem 13. Jahrhundert Wassermühlen betrieben, in denen zunächst vor allem Leinöl gewonnen wurde. Der umfangreiche Flachsanbau auf den umgebenden Äckern der Schwalm-Nette-Platte lieferte über Jahrhunderte mit den Flachssamen (= Leinsamen) das Ausgangsmaterial dafür. In den Auenwäldern von Schwalm und Nette wurden außerdem Flachsrösten angelegt. In diesen rechteckigen Tümpeln wurden die Flachspflanzen nach der Ernte gerottet, damit sich die Fasern anschließend leichter aus den Stängeln lösen und zu Leinen weiterverarbeiten ließen. Um die Gewässerauen intensiver nutzen können, wurden Schwalm und Nette seit der ersten Hälfte 20. Jahrhunderts streckenweise begradigt und ausgebaut, landwirtschaftliche Flächen mit Gräben entwässert. Die Abschnitte mit naturnah ausgeprägtem Ge-

wässerverlauf, Feuchtwäldern und –grünland stehen heute bei beiden Flüssen unter Naturschutz und sind ebenso wie die Seen beliebte Ziele für die naturgebundene Erholung und Freizeitnutzung.

Besonderheiten der Schwalm und ihrer Aue

Bei der Bestandsaufnahme 2013 im Zuge der Umsetzung der Europäischen Wasserrahmenrichtlinie (WRRL) wurde der ökologische Zustand für die Oberflächenwasserkörper der Schwalm in der Gesamtbewertung als unbefriedigend eingestuft. Dies ist vor allem auf den unbefriedigenden Zustand der Fischfauna zurückzuführen, welcher aus stofflichen Belastungen und besonders aus strukturellen Defiziten resultiert. Der chemische Zustand wurde durchgehend als nicht gut bewertet. Die ursprünglichen Quellläufe der Schwalm sind in Folge der Grundwasserförderung zur Trockenhaltung des Braunkohletagebaus Garzweiler trocken gefallen. Heute erfolgt die Quellschüttung im Bereich von Genhof durch künstliche Einleitung von Sümpfungswasser.

Große Teile des Ober- und des Unterlaufs der Schwalm weisen allerdings noch einen natürlichen Mäanderverlauf und ausgedehnte Auen mit feuchtegeprägten Waldbeständen auf. Die teilweise naturnahen Lebensraumkomplexe von Fließgewässern, Sumpf-, Bruch- und Auenwäldern sind in dieser Größe und in solch gutem Erhaltungszustand in Nordrhein-Westfalen einzigartig und damit hochgradig schutzwürdig. Insbesondere für zahlreiche Vogelarten und Amphibien ist der Schwalmkorridor von herausragendem Wert. Große Bereiche der Schwalmaue sind als Vogelschutz- und FFH-Gebiete („Tantelbruch mit Elmpter Bachtal und Teilen der Schwalmaue“, „Schwalm, Knippertzbach, Raderveekes und Lüttelforster Bruch“, „Elmpter Schwalmbruch“) ausgewiesen. Ihnen kommt eine sehr hohe Bedeutung als länderübergreifender Verbundkorridor zu, der mit dem niederländischen Maassystem in Verbindung steht (LANUV 2014: Sachdaten zu LR-I-027 Schwalmkorridor).

Aufgrund des überwiegend naturnahen Charakters ist das Tal der Schwalm ein beliebtes Erholungsgebiet. Eine besondere Attraktion stellen die noch gut erhaltenden 12 historischen Mühlen dar, die besichtigt werden können und über die Kulturhistorie informieren. Acht der Mühlen liegen an der Schwalm und vier am Mühlenbach.

Quelle: Naturpark Schwalm-Nette

Durch die dicht am Ufer verlaufenden Wander- und Fahrradwege und zahlreichen Campingplätze entlang der Schwalm entsteht jedoch ein hoher Freizeitdruck, der die Biotopqualität von Gewässer und Aue beeinträchtigt.

Besonderheiten der Nette und ihrer Auen

Die Auen der Nette und ihrer Nebengewässer Renne und Königsbach wurden großflächiger ausgetorft als die der Schwalm. Die sich mit Grundwasser füllenden Torfbrüche sind anschließend für den Betrieb von Wassermühlen aufgestaut worden. Hierdurch entstanden 12 durchflossene Seen, die heute das prägende Merkmal dieser für den Niederrhein einzigartigen Kulturlandschaft sind. Die so entstandenen Nette-Seen behielten fast alle die Namen „Bruch“ oder „Venn“, die auf sumpfiges Gelände bzw. das Vorkommen von Torf hinweisen. Die seit Ende des 19. Jahrhunderts mit zunehmender Besiedlung steigende Abwasserbelastung der Nette wirkte sich besonders negativ auf die Seen aus. So beschleunigte sich der an sich natürliche Verlandungsprozess der Seen rapide, immer mehr Schlamm lagerte sich ab. Einige der Seen wären heute bereits vollständig verlandet, wenn nicht seit Mitte der 1960er Jahre große Entschlammungen stattgefunden hätten. Auch erfolgte seit den sechziger Jahren ein massiver Rückgang der ökologisch wertvollen Schilfgürtel um die Seen. Viele Tier- und Pflanzenarten sind seither verschwunden.

Bei der Bestandsaufnahme 2013 im Zuge der Umsetzung der Europäischen Wasserrahmenrichtlinie (WRRL) wurde der ökologische Zustand für die Oberflächenwasserkörper der Nette in der Gesamtbewertung als unbefriedigend bzw. schlecht eingestuft. Dieses Gesamtergebnis wurde meist durch eine schlechte Bewertung der Wirbellosenfauna, teilweise aber auch durch die Ergebnisse bei den Fischen oder den Wasserpflanzen geprägt. Neben hydromorphologischen Defiziten sind für den unbefriedigenden ökologischen Zustand der Nette auch die vorhandenen Abwassereinleitungen maßgebend. Durch den Wechsel von Still- und Fließgewässerabschnitten im Verlauf der Nette (s.o.) und die wechselseitige Beeinflussung dieser unterschiedlichen Gewässerlebensräume stoßen hier aber auch die gängigen biologischen Bewertungsmethoden an ihre Grenzen. Der chemische Zustand wurde durchgehend als nicht gut bewertet.

Rund um die Nette-Seen bestehen jedoch vielfach wertvolle Naturschutzflächen. Der Bereich der Krickenbecker Seen ist als FFH-Gebiet ausgewiesen, das als Lebensraum für eine Vielzahl gefährdeter Pflanzen- und Tierarten von herausragender Bedeutung ist. Ein Lebensraumkomplex dieser Größe ist in solch naturnaher Ausbildung landesweit kaum noch vorhanden. Besonders herauszuheben sind die Verlandungszonen der Gewässer, die von Schwimmblattgesellschaften (v. a. aus Teichrosen) über unterschiedliche Röhrichtgesellschaften, Großseggenriede, Weidengebüsche sowie Erlenbruchwälder bis hin zu weniger feuchten Erlen-Eschen-Beständen reichen. Das Gebiet ist u. a. Lebensraum für die Fischarten Steinbeißer, Bitterling und Bachneunauge. Die Gewässer werden von einem der größten und am besten ausgebildeten Erlenbruchwälder mit der größten Graureiher-Brutkolonie in NRW eingefasst. Botanisch außerordentlich interessant sind die atlantischen Heide-Hangmoore im Durchbruchstal der Nette. Bedeutsam sind darüber hinaus die feuchten bis nassen Grünlandbereiche, die stellenweise als orchideenreiche Flachmoorwiesen ausgeprägt sind und durch unterschiedliche Gehölzstrukturen wie z.B. Kopfweidenreihen oder einzelne alte Kopfweiden aufgelockert werden. Außerdem besitzen die Nette-Seen eine große Bedeutung für die Naherholung.

Tabelle 4: Charakteristika der Teil-Landschaftsräume Schwalm und Nette

Schwalm	
utzungen / sensible Bereiche bzw. Schutz-bereiche	Angaben in Landschaftsräume NRW – Sachdaten bezogen auf den gesamten Landschaftsraum: - Wald: ca. 2/3 der Fläche - Siedlungen: 10 % - Landwirtschaft: Grünland herrscht vor Flächenanteile schutzwürdiger Bereiche am Landschaftsraum inner-halb des Naturparkgebietes: - Naturschutzgebiete: 57 % - FFH-Gebiete: 46 % - Landschaftsschutzgebiete: 34 % - Biotopverbundflächen mit herausragender Bedeutung: 74 % - Biotopverbundflächen mit besonderer Bedeutung: 9 %
Highlights	- Naturerlebnisgebiet Elmpter Schwalmbruch in Niederkrüchten (Wander- und Radwanderwege, Beobachtungssteg über das Moor, Aussichtsturm mit Blick über die größte Wacholderheide des linken Niederrheins, Moorschnuckenherde) - W1 Premium-Wanderweg Schwalmbruch (grenzüberschreitender Rundweg auf verschlungenen Wegen an Artenschutzgewässern und Feuchtwiesen vorbei, über die Wacholderheide, durch das nördliche Schwalmbruch bis zum offenen Gewässer des Elmpter Bruchs) - W3 Premium-Wanderweg Zwei-Seen-Runde (Rundweg von der Mühlrather Mühle zum Laarer See und Borner See mit zahlreichen Wasservogelarten, durch Feuchtgebiete und ein uriges Waldge-biet) - Historische Mühlen an der Schwalm mit Vorführbetrieb und/oder Gastronomie - Hariksee (angestauter, ehemaliger Torfstichsee mit Fahrgastschiff „Patschel“, Bootsverleih, Gastronomie und Mühlrather Mühle)
Belastungen	- Grundwasserabsenkungen durch Sümpfung im Bereich des Braunkohleabbaus südöstlich des Landschaftsraumes (Garzweiler II) - Einleitungen von Sümpfungswasser (in Schwalm und Mühlenbach) sowie Abwasser aus Misch- und Trennkanalisationen führen zu er-heblichen hydraulischen und stofflichen Belastungen der Gewässer - Einträge aus der Landwirtschaft belasten die Gewässer: Nährstoffe (vor allem Nitrat) gelangen über Elmpter Bach und Kranenbach, Pestizide über Beekbach in die Schwalm - Einleitungen aus Kläranlagen führen zu Belastungen mit Nährstof-fen und Mikroschadstoffen z.B. Arzneimitteln - hydromorphologische Beeinträchtigungen der Fließgewässer, u. a.

	zu hohe Fließgeschwindigkeiten durch technischen Gewässerausbau, Gewässerbegradigungen und -vertiefungen - Querbauwerke und Stauanlagen schränken die ökologische Durchgängigkeit der Schwalm und ihrer Seitenbäche stark ein - Nutzungsdruck durch Erholungssuchende
Nette	
Nutzungen / sensible Bereiche bzw. Schutzbereiche	Flächenanteile schutzwürdiger Bereiche am Landschaftsraum innerhalb des Naturparkgebietes: - Naturschutzgebiete: 45 % - FFH-Gebiete: 38 % - Landschaftsschutzgebiete: 26 % - Biotopverbundflächen mit herausragender Bedeutung: 64 % - Biotopverbundflächen mit besonderer Bedeutung: 17 %
Highlights	- Naturerlebnisgebiet Krickenbecker Seen mit Info-Zentrum Krickenbecker Seen, Nettetal und 6 farbmarkierten Rundwanderwegen mit Infotafeln und Aussichtsplattformen an ökologisch und kulturlandschaftlich interessanten Orten - NABU-Naturschutzhof am De Wittsee, Nettetal-Lobberich (vielfältiges Naturerlebnis und Anregungen zur naturnahen Gartengestaltung im Außengelände) - Landschaftshof Baerlo in Nettetal (typisch niederrheinische Kulturlandschaft im Außengelände und in Ausstellungen) - W9 Premium-Wanderweg Nette-Seen (Rundweg vom Windmühlenbruch bis um den De Wittsee, verbindet auch Naturschutzhof und Landschaftshof Baerlo mit einem Blick auf verschiedene Naturschutzprojektflächen) - Naturerlebnisgebiet Windmühlenbruch / Nettebruch, Nettetal (Erholungsgebiet an zwei Nette-Seen mit Abenteuerspielplatz am Seeufer, Picknickwiesen und Wanderwegen, Infotafeln zur menschlichen Nutzung des Landschaftsraums) - Textilmuseum DIE SCHEUNE, Nettetal-Hombergen (Entwicklungsgeschichte der niederrheinischen Textilmanufaktur, u. a. zur Flachsverarbeitung)
Belastungen	- hydromorphologische Beeinträchtigung der Nette, u. a. zu hohe Fließgeschwindigkeiten durch technischen Gewässerausbau, Gewässerbegradigungen und -vertiefungen - Beeinträchtigung der Netteaue durch Einschränkung der natürlichen Auendynamik, Entwässerungsmaßnahmen und intensive landwirtschaftliche Nutzung (fehlende Auengewässer, fehlende Anbindung der Auen als Fischhabitate, Eutrophierung) - Abwassereinleitungen aus Misch- und Trennkanalisationen führen zu erheblichen hydraulischen und stofflichen Belastungen

	- Erhöhte Belastung der Nette mit Nährstoffen (vor allem Phosphor und Nitrat) bedroht die eutrophierungsgefährdeten Nette-Seen: Einleitungen aus Kläranlagen bereits im Quellbereich der Nette bei Dülken, Nitrateintrag aus der Landwirtschaft z.B. über Mühlenbach und Pletschbach - Nutzungsdruck durch Erholungssuchende - Grundwasserabsenkungen durch Sümpfung im Bereich des Braunkohleabbaus südöstlich des Landschaftsraumes (Garzweiler II) können sich bis zum Oberlauf der Nette erstrecken

Landschaftsraum „Schwalm-Nette-Platte“ (bzw. „Ackerterrassen“, s.u.)

Quelle: Naturpark Schwalm-Nette

Der Landschaftsraum Schwalm-Nette-Platte durchzieht das Gebiet des Naturparks großflächig von Nord nach Süd und nimmt fast die Hälfte der Gesamtfläche ein. Er ist eingerahmt vom Grenzwald im Westen, den Süchtelner Höhen im Osten sowie dem Rurtal im Süden und wird gegliedert durch die Flussauen von Schwalm und Nette, die ebenfalls als eigener Landschaftsraum beschrieben sind. (s. o.)

Über den mächtigen Hauptterrassenschottern von Rhein und Maas haben sich hier leichte bis mittelschwere, tiefgründige Braunerdeböden von mittlerem Nährstoffgehalt entwickelt. Da diese Böden relativ gut ackerbaulich zu nutzen sind, ist der Landschaftsraum bis heute überwiegend von weitläufigen Ackerflächen geprägt. Die ursprünglichen Laubwaldgesellschaften wie Eichen-Buchenwald oder Eichen-Birkenwald wurden bereits frühzeitig stark zurückgedrängt.

Schon in der Römerzeit (40 v. Chr. bis 450 n. Chr.) war das Gebiet zwischen den heutigen Ortschaften Brüggen, Elmpt, Niederkrüchten, Brempt und Born aufgrund der fruchtbaren Böden ackerbaulich intensiv genutzt. Die heutige Landschaftsstruktur geht auf eine verstärkte Siedlungsphase vom 9. bis 12. Jahrhundert zurück. Hierbei waren vor allem die Terrassenränder der

Schwalm und ihrer Nebenflüsse bevorzugte Niederlassungsstandorte und es entwickelten sich die regionaltypischen gereihten Siedlungsformen wie in Niederkrüchten, Lüttelforst (besterhaltenes Beispiel) und Brempt.

Im südlichen Teil des Landschaftsraums blieben nach der spätmittelalterlichen Rodungsphase größere Waldflächen erhalten, die als Allmende gemeinschaftlich genutzt wurden. Durch Übernutzung degradierten sie zu locker bestockten Wäldern und Heiden, die später vielfach mit Kiefern aufgeforstet wurden.

Vom 10. Jahrhundert an spielte der Flachsanbau eine landschaftsprägende Rolle. Die gesamte mittlere Niederrheinregion und das benachbarte Gebiet von Wegberg und Wassenberg wurden als Flachsland bezeichnet. Der Flachs bildete die Grundlage für die Leinenweberei als Haus- und Hofgewerbe, die bis in das späte 19. Jahrhundert bedeutend blieb und die Grundlage für die Textilindustrie im Mönchengladbacher Raum war. Aus Flachssamen wurde in den Wassermühlen an Niers, Nette und Schwalm Leinöl gewonnen. Nach der Ernte wurde der Flachs in künstlich angelegten Tümpeln, sog. Flachsrösten, gerottet und die Fasern anschließend auf den Höfen zur Leinen verarbeitet. Die Flachsrösten oder -kuhlen befanden sich in Wäldern mit wasserundurchlässigen Böden und in den Auenbereichen der Flüsse und Bäche, wo einige bis heute erhalten sind (siehe auch Landschaftsraum Grenzwald). Mit der Einfuhr von Baumwolle gegen Ende des 19. Jahrhunderts ging die Phase des Flachsanbaus zu Ende und es wurden stattdessen Kartoffeln und Getreide angebaut.

Heute bilden Sonderkulturen wie Spargel und Erdbeeren vor allem im Nordosten des Landschaftsraums einen Schwerpunkt. Daneben spielt der Anbau von Mais, Kartoffeln, Zuckerrüben und Feldgemüse wie Kohl und Möhren eine bedeutende Rolle (vgl. auch Kapitel 4.1.2.4 den Abschnitt Landwirtschaft). Die gelbe Lobbericher Möhre ist eine seit Jahrhunderten bekannte regionale Sorte, die heute vorwiegend als Futtermöhre Verwendung findet. Durch das milde niederrheinische Klima ist auch der Obstbau mit einigen Produkten vertreten. Die heimische Pfirsichsorte Wassenberger Sämling wurde im Raum Wassenberg-Wegberg noch bis in die 1960er Jahre in großen Plantagen angebaut und in letzter Zeit als regionale Besonderheit wiederentdeckt.

Grünland spielt in diesem Landschaftsraum lediglich eine untergeordnete Rolle und ist auf fließgewässernahe Bereiche beschränkt. Die zahlreichen Schwalm- und Nettezuläufe sind größtenteils begradigt und ausgebaut. Der Mühlenbach, der bei Rickelrath in die Schwalm mündet, weist noch die größte Naturnähe auf und wird streckenweise von reich strukturierten Grünlandresten begleitet.

Größere Waldgebiete befinden sich heute noch im Bereich zwischen Wegberg, Niederkrüchten und Mönchengladbach-Hardt. Der Waldkomplex südlich Waldniel, der Hardter Wald sowie Merbecker, Klinkumer und Beecker Busch bestehen hauptsächlich aus Kiefern- und Fichtenforsten mit eingestreuten Resten naturnaher Eichenmischwälder. Diese Wälder bieten u. a. Kleinspecht, Schwarzspecht und Pirol einen Lebensraum und werden als Biotopverbundflächen von besonderer Bedeutung eingestuft (Biotopverbund NRW, Sachdaten).

Interessante Einblicke in die **traditionelle Landnutzung** bietet das Flachsmuseum in Wegberg-Beeck durch eigenen Flachsanbau, Vorführungen und Mitmachaktionen rund um die Flachsverarbeitung. Alte Flachsrösten sind im Merbecker Busch und Tüschenbroicher Wald bei Wegberg, aber auch an anderen Stellen in den Auenwäldern an Schwalm und Nette zu finden. Am W2

Premium-Wanderweg Galgenvenn des Naturparks südlich Kaldenkirchen im benachbarten Landschaftsraum Grenzwald lässt sich vom Holzsteg aus die vielfältige Tier- und Pflanzenwelt an einer ehemaligen Flachskuhle beobachten. Zahlreiche Hofläden, -restaurants und -cafés bieten eine Vielfalt von regionalen Spezialitäten aus der eigenen **aktuellen Landnutzung** an.

Anmerkung zur Zusammenfassung des Landschaftsraums Schwalm-Nette-Platte mit drei kleineren Landschaftsraumflächen innerhalb des Naturparkgebietes

Der Landschaftsraum Schwalm-Nette-Platte ist der dominierende landwirtschaftlich genutzte Raum im Gebiet des Naturparks. Im Süden grenzen zwei kleinflächige Bereiche anderer Landschaftsräume (Jülicher Börde und Baaler Riedelland) an, im Nordosten liegt – durch die Süchtelner Höhen von der Schwalm-Nette-Platte getrennt – ein Teilbereich des Landschaftsraums Straelener Terrassenplatten. Dieser und die Jülicher Börde im Süden sind ebenfalls intensiv landwirtschaftlich geprägt. Die kleine Teilfläche des Baaler Riedellandes ist heterogener strukturiert. **Für eine vereinfachende, plakative Darstellung der Landschaftsstruktur des Naturparks wäre eine Zusammenfassung dieser vier Landschaftsraumflächen unter der Bezeichnung Landschaftsraum „Ackerterrassen“ sinnvoll** (siehe Karte 4).

Kurzbeschreibung der zu integrierenden Landschaftsraumteile

Zwischen Wegberg und Erkelenz befindet sich innerhalb des Naturpark-Gebietes eine 2,3 km² große Teilfläche des Landschaftsraums Jülicher Börde. Da auch hier auf den fruchtbaren Lössböden eine ähnlich intensive Ackernutzung vorherrscht wie im Bereich der **Schwalm-Nette-Platte**, ist eine gesonderte Betrachtung dieses Landschaftsraums im Rahmen des Naturparkplans nicht erforderlich. Zwischen Wassenberg-Myhl und Hückelhoven liegt innerhalb des Naturpark-Gebietes eine 3,6 km² große Teilfläche des Landschaftsraums Baaler Riedelland. Dieser Bereich liegt auf der Randzone der Hauptterrassenebene entlang des unteren Rurtales, welches hier um 30 m abfällt. Daher ist die Landschaft deutlich reliefreicher als die Schwalm-Nette-Platte. Entlang von Höhenzügen bzw. in Hanglagen stocken hier neben Fichten- und Kiefernforsten auch naturnahe Laubwälder. Am Hangfuß finden sich teils gut strukturierte Feuchtgrünlandflächen – von Bächen durchflossen, die naturnahe Abschnitte aufweisen. Neben Siedlungs- und Ackerflächen liegt die Halde Hückelhoven, eine große vegetationsarme Bergehalde der Zeche Sophia Jacoba, ebenfalls in diesem Bereich. Aufgrund der geringen Ausdehnung dieses Teilraums wird er hier nicht ausführlicher analysiert.

Zwischen Wachtendonk-Wankum und Viersen-Süchteln erstreckt sich im Nordosten des Naturpark-Gebietes eine 34 km² große Teilfläche des Landschaftsraums Straelener Terrassenplatten. Es handelt sich um eine im Durchschnitt 4 km breite Terrassentreppe, die dem Ostabfall der Süchtelner Höhen vorgelagert ist und sich in schwach ausgeprägten Stufen zum Nierstal neigt. Da diese Übergangszone bis auf den in ihrer Längsachse verlaufenden Nordkanal als landesbedeutsames lineares Kulturlandschaftselement gegenüber den angrenzenden Landschaftsräumen (Süchtelner Höhen und Niersaue) wenig besondere Charakteristika aufweist, wird sie an dieser Stelle nicht näher beschrieben. „Highlights“ werden in der Tabelle zum Landschaftsraum Niersaue mit aufgeführt.

Karte 4: Zusammenfassung mehrerer Landschaftsräume zum Landschaftsraum „Ackerterrassen“

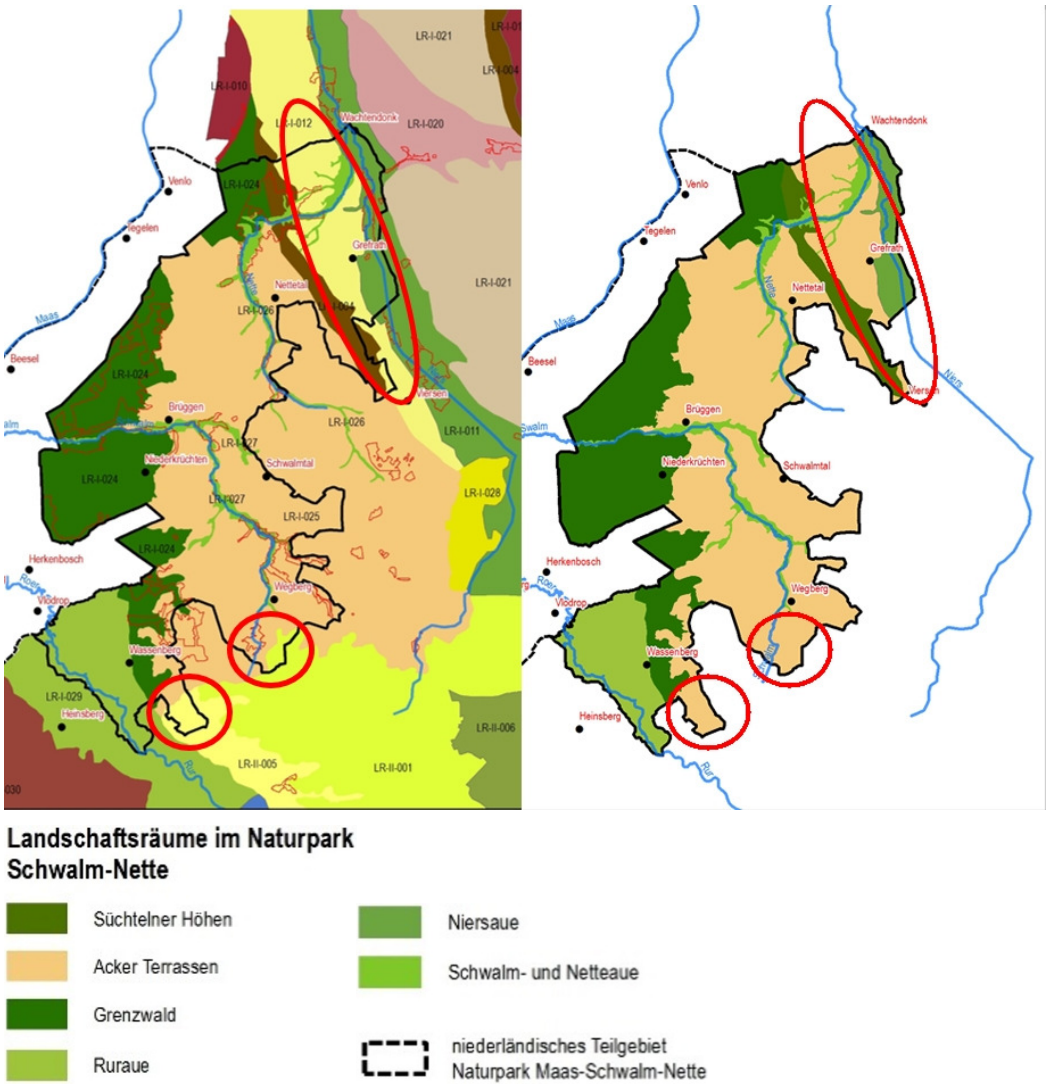

Quelle: Eigene Darstellung, Datengrundlage: Landesamt für Natur, Umwelt und Verbraucherschutz © Land NRW, Recklinghausen, www.lanuv.nrw.de

Tabelle 5: Charakteristika des Landschaftsraums Schwalm-Nette-Platte

Schwalm-Nette-Platte	
Nutzungen / sensible Bereiche bzw. Schutzbereiche	Angaben in Landschaftsräume NRW – Sachdaten bezogen auf den gesamten Landschaftsraum Schwalm-Nette-Platte: - Ackerflächen: ca. 70 %, überwiegend Getreide-Hackfruchtanbau - Waldanteil: geschätzt 15 % Flächenanteile schutzwürdiger Bereiche am Landschaftsraum Schwalm-Nette-Platte innerhalb des Naturparkgebietes: - Naturschutzgebiete: 5 % - FFH-Gebiete: 3 %

	- Landschaftsschutzgebiete: 34 % - Biotopverbundflächen mit herausragender Bedeutung: 10 % - Biotopverbundflächen mit besonderer Bedeutung: 15 %
Highlights	- Naturpark-Informationsstelle in der Burg Brüggen und Naturpark-zentrum Wildenrath - Landleben und regionale Produkte genießen (Hofläden sowie Gastronomie, Übernachtungen und Erlebnisangebote auf dem Bauernhof unter http://www.naturpark-msn.de/Naturpark-erleben/Bauernhöfe/Bauernhoefe.html; regionale Produkte: u. a. Burgi-Spargel aus Brüggen-Bracht, Kräuterbitter Hinsbecker Jüü-te-Oel und L´Estomac aus Kaldenkirchen, 'n Blondes Nettetaler Bier, Lobbericher Möhre, Wasserberger Sämling, Tomaten aus Leuth) - Flachsanbau und Textilhandwerk (Flachsmuseum und Museum für Europäische Volkstrachten des Heimatvereins Beeck in Weg-berg-Beeck; Textilmuseum Die Scheune in Hinsbeck-Hombergen, Träger NRW-Stiftung) - Nordkanal – Napoleons Großprojekt (Wasserblick 5: Schleuse Louisenburg in Straelen und Radroute Fietsallee am Nordkanal, www.nordkanal.net) - Historische Ortskerne und Burgen (Brüggen mit mittelalterlicher Burganlage, Nachtwächterführung durch Waldniel, denkmalge-schütztes Bauerndorf Leuth; Waldhufendorf Lüttelforst; Burg Ingenhoven und Burg Bocholtz in Lobberich)
Belastungen	- Mangel an gliedernden und strukturierenden Elementen in den ausgedehnten, intensiv genutzten Ackerflächen - Mangel an naturnah entwickelten Waldgesellschaften, zu geringe Vernetzung der oft mit Nadelgehölzen bestockten Wälder - Fließgewässer des Landschaftsraumes auf großen Strecken hydromorphologisch beeinträchtigt - Gewerbe- und Industriegebiete „auf der grünen Wiese“ sind Stör-faktor und verwischen die Grenzen zwischen Siedlungen und of-fener Landschaft. - Braunkohleabbau südöstlich des Landschaftsraumes (Garzweiler II) bewirkt durch Sümpfung Absinken des Grundwasserspiegels, Auswirkungen möglicherweise bis zum Oberlauf der Nette

4.1

Landschaftsraum „Grenzwald“

Quelle: Naturpark Schwalm-Nette

Der Landschaftsraum Deutsch-Niederländische Grenzwaldungen mit Heronger Heide, hier kurz als „Grenzwald“ bezeichnet, erstreckt sich in nord-südlicher Richtung durch das gesamte Gebiet des Naturparks und nimmt etwa ein Viertel seiner Gesamtfläche ein. Er bildet über weite Strecken die westliche Begrenzung des Naturparks entlang der Staatsgrenze zu den Niederlanden.

In diesem Bereich ist die Maas-Rhein-Hauptterrasse größtenteils mit eiszeitlichen Flugsanden bedeckt, aus denen sich teils ausgedehnte Binnendünenfelder entwickelt haben. Vor allem im Grenzbereich zu den Niederlanden finden sich zudem Moore als weitere geologische Besonderheit. Auf den entsprechend nährstoffarmen, wenig ertragreichen Böden des Landschaftsraums überwiegen bis heute Wälder. Die natürlichen Waldgesellschaften wie Eichen-Birken- und Eichen-Buchenwälder sind inzwischen nur noch kleinflächig in die weitläufigen Kiefernforste eingestreut. Die wenigen Fließgewässer des Raumes liegen hauptsächlich im südlichen Teil und gehören dem Gewässertyp „organisch geprägtes Fließgewässer der Sander und sandigen Aufschüttungen“ an.

Vorgeschichtliche Grabhügel in den Dünenflächen des Grenzwaldes und ein hier verlaufendes Teilstück der römischen Fernstraße zwischen Xanten und Maastricht zeugen von einer langen Siedlungsgeschichte. Im 14. Jahrhundert war der Grenzwald noch ein geschlossenes Laubwaldgebiet. Die gemeinschaftliche bäuerliche Waldnutzung (die Gebietsbezeichnung Meinweg bedeutet „gemeinschaftlich“) mit mittelwaldartig bewirtschafteten Eichenlohwäldern und Waldweide führte jedoch mit der Zeit durch Übernutzung der Wälder zu einer starken Verheidung des Naturraums. So überwogen zu Anfang des 19. Jahrhunderts ausgedehnte Heideflächen, die mit Schafen beweidet wurden. Die in Wald und Heide abgehackte oberste Bodenschicht (Plaggen) wurde als Einstreu in den Ställen und anschließend zum Düngen der Äcker verwendet. Die durch diese Nutzung entstandenen Ackerböden (Plaggenesche) sind heute noch in der Umgebung von Elmpt und Kaldenkirchen erkennbar. Weitere Relikte der historischen Landnutzung sind die Flachsrösten, künstlich angelegten Tümpel, in denen der Flachs nach der Ernte zum Herauslösen der Fasern gerottet wurde (siehe auch Landschaftsraum Schwalm-Nette-Platte). Sie finden sich beispielsweise im Norden des Meinweg-Gebietes im Bereich der Ritzroder Dünen.

Aufgrund der seit 1850 durch die preußische Forstverwaltung vorgenommenen systematischen Aufforstung der Heideflächen mit Kiefern blieb die Heidevegetation nur auf kleineren Restflächen bestehen. Schließlich erfuhr der Grenzwald ab 1935 eine militärische Nutzung, die auch nach dem Zweiten Weltkrieg durch Bundeswehr und NATO erhalten blieb. Vom Westwall – den deutschen Westbefestigungen im Zweiten Weltkrieg – zeugen ein gut erhaltener Unterstand der Limesstellung in Dahlheim-Rödgen sowie Relikte der erst im Herbst 1944 errichteten Schützen- und Panzergräben, Ringstände und Einmannbunker der Maas-Rur-Stellung im Bereich Elmpter und Brachter Wald. Nach dem Krieg wurde der Grenzwald fast komplett abgeholzt (Reparationsleistung an die Niederlande) und nach anfänglichen Schwierigkeiten aufgrund der Sanderosion wieder vollständig mit Kiefern aufgeforstet. Durch Ton-, Sand- und Kiesgewinnung sind vor allem nordwestlich von Brüggen inselartig eingestreute Offenlandbereiche entstanden.

Heute liegt der Waldanteil des Landschaftsraums bei etwa 80 %, wobei Kiefern- und Kiefernmischwälder vorherrschen. Landwirtschaft spielt eine untergeordnete Rolle, beschränkt sich weitgehend auf den Norden des Landschaftsraums mit seinen grundwassernäheren Böden und wird größtenteils von Ackerbau geprägt. Die Grenzlage sowie die Nutzung großer Teilbereiche als Truppenübungsgelände haben einer Siedlungszunahme in den letzten Jahrzehnten entgegengewirkt, der Raum ist nur zu rund 10 % von Siedlungen eingenommen.

Grenzlage, militärische Nutzung und die Nährstoffarmut der Böden haben gleichzeitig zum Erhalt einer Vielzahl besonderer und seltener Lebensräume mit einer einzigartigen Tier- und Pflanzenwelt beigetragen. Die bemerkenswerte Lebensraumvielfalt, oftmals in hervorragendem Erhaltungszustand, hat dementsprechend zur Ausweisung zahlreicher Naturschutzgebiete, großflächiger FFH-Gebiete und des übergeordneten Europäischen Vogelschutzgebietes „Schwalm-Nette-Platte mit Grenzwald u. Meinweg“ geführt, das sich auf niederländischer Seite im Nationalpark Meinweg fortsetzt. Vier FFH-Gebiete im Bereich des Grenzwaldes gehören aufgrund der Vielzahl der dort vorkommenden Lebensraumtypen zu den regionalen „Hotspots“ der Biodiversität (LANUV (2014): Fachbeitrag des Naturschutzes und der Landschaftspflege für die Planungsregion Düsseldorf).

In den schützenswerten Bereichen des Grenzwaldes weisen die ausgedehnten Kiefernforste auch stellenweise naturnahe Eichen-Birkenwälder, Heideflächen (großflächig z.B. im ehemaligen Depot Brüggen-Bracht), Magerrasen, Sandtrockenrasen auf Binnendünen, Heidemoore sowie nährstoffarme Heideweiher auf (Heronger Heide, Wälder und Heiden bei Brüggen-Bracht, Elmpter Wald und Meinweg). Hier kommen national bedeutsame Brutbestände der in NRW gefährdeten Vogelarten Heidelerche, Ziegenmelker und Schwarzkehlchen vor und die Graue Glockenheide hat hier ihren deutschlandweit einzigen Wuchsort. Schwarzspecht und Wespenbussard besiedeln die gebietstypischen Buchen- und Eichenmischwälder. Das Wald- und Heidegebiet Meinweg mit seinen Mooren ist als Lebensraum von Leitarten wie Heidelerche, Kreuzotter und zahlreicher Libellenarten von landesweiter Bedeutung. Im Rahmen der landesweiten Biotopvernetzung von Waldgebieten, Moor- und Feuchtbiotopen sowie im internationalen Biotopverbund stellt er eine Kernfläche dar.

Weiter im Süden des Landschaftsraums verlaufen außerdem mehrere naturnahe Fließgewässer mit großflächigen Auen- und Moorwäldern in ihren feuchten Niederungen (Unterlauf der Schwalm mit Elmpter Schwalmbruch, siehe auch Landschaftsraum Schwalm- und Netteaue; Lüsekamp und Boschbeek, Helpensteiner Bach und Rothenbach sowie Schaagbach). Elmpter Schwalmbruch sowie Lüsekamp und Boschbeek beherbergen die landesweit größte Brutpopulation des

Blaukehlchens, die auch national von Bedeutung ist. Die Bestände des Birken-Moorwaldes sowie der Trocken- und Feuchtheiden im Naturschutzgebiet Lüsekamp und Boschbeek zählen außerdem zu den großflächigsten in NRW. Dieses Gebiet ist somit ein international bedeutsamer Rückzugsraum für an nährstoffarme Moor- und Heidestandorte gebundene Arten und Lebensgemeinschaften und ein landesweit herausragendes Verbundzentrum im deutsch-niederländischen Grenzgebiet zwischen Schwalm und Maas. Helpensteiner Bachtal, Rothenbach und Schaagbachtal sind zudem bedeutende Trittsteinbiotope im grenzübergreifenden Schwalm-Nette-Rur-Korridor.

Das Gebiet des Grenzwaldes ist durch zahlreiche Reit-, Rad- und Wanderwege erschlossen. In den Naturerlebnisgebieten, auf den Premium-Wanderwegen des Naturparks und im Naturschutzgebiet Brachter Wald werden die Besucher gezielt an die ökologischen und kulturlandschaftlichen „Highlights“ dieses Landschaftsraums herangeführt, wobei besonders sensible Bereiche geschützt bleiben.

Tabelle 6: Charakteristika des Landschaftsraums Grenzwald

Grenzwald	
Nutzungen / sensible Bereiche bzw. Schutzbereiche	Angaben in Landschaftsräume NRW – Sachdaten bezogen auf den gesamten Landschaftsraum: - Wald: geschätzt 80 % - Siedlungen: 10 % - Landwirtschaft: untergeordnete Rolle Flächenanteile schutzwürdiger Bereiche am Landschaftsraum innerhalb des Naturparkgebietes: - Naturschutzgebiete: 31 % - FFH-Gebiete: 24 % - Landschaftsschutzgebiete: 47 % - Biotopverbundflächen mit herausragender Bedeutung: 51 % - Biotopverbundflächen mit besonderer Bedeutung: 25 %
Highlights	- Naturschutzgebiet Brachter Wald bei Brüggen (Heidelandschaft auf dem Gelände des ehemaligen Munitionsdepot Brüggen-Bracht, 32 km ausgebautes Rad- und Wandernetz mit farbmarkierten Rundwegen; Damhirsche, Koniks und Galloways als „Landschaftspfleger“; sehr beliebtes Naherholungsgebiet) - Naturerlebnisgebiet Elmpter Schwalmbruch in Niederkrüchten (Wander- und Radwanderwege, Beobachtungssteg übers Moor, Aussichtsturm mit Blick über die größte Wacholderheide des linken Niederrheins, Moorschnuckenherde) - Naturerlebnisgebiet Groote Heide-Venloer Heide bei Venlo (Heidelandschaft, ehemaliger Militärflugplatz mit seinen Einrichtungen, bauliche Spuren aus der Römerzeit und dem Mittelalter bis zu Napoleon, gut ausgebautes Wegenetz) - W2 Premium-Wanderweg Galgenvenn, entlang der deutsch-niederländischen Grenze südwestlich von Kaldenkirchen (Heide,

	Moore, Flachskuhlen mit Beobachtungssteg) sowie Rundwege im Naturerlebnisgebiet Galgenvenn-Holtmühle und Sequoiafarm in Kaldenkirchen (Arboretum) - W4 Premium-Wanderweg Meinvennen, östlich von Roermond (sportliche Tour über die Terrassenkanten der Maas, Heidelandschaften, Heidemoore, Birkenbruchwälder und Gagelmoore) - Nationalpark Meinweg mit Gastronomie mit Informationsstelle „Bezoekerspoort De Boshut“ in Herkenbosch und FFH-Gebiet „Meinweg und Ritzroder Dünen“ - Naturschutzgebiet Lüsekamp und Boschbeektal (Rundweg, Vogelbeobachtungshütte, Wasser.Blick 13) - Naturschutzgebiet Schaagbachtal bei Wildenrath mit NABU Naturschutzstation Haus Wildenrath (Rundweg durchs Bachtal mit Auenwald und Birken-Moorwald) - Naturschutzgebiet Helpensteiner Bachtal-Rothenbach bei Dalheim-Rödgen (Rundweg durchs Bachtal, größte und besterhaltene Motte des Niederrheins „Alde Berg“, Raky Schlösschen)
Belastungen	- nicht bodenständig bestockte Wälder - Aufforstung schutzwürdiger Offenlandbiotope - Ackerbau auf durchlässigen Sandböden gefährdet den Grundwasserhaushalt - Die Truppenübungsplätze, bei Elmpt mit großem Militärflughafen, stellen u. a. durch Lärmbelästigungen eine Beeinträchtigung dar

Landschaftsraum „Süchtelner Höhen“

Quelle: Naturpark Schwalm-Nette

4.1

Die „Süchtelner Höhen“ durchziehen als plateauartiger Höhenzug von fast 20 km Länge den Nordosten des Naturparks und sind Teil des Landschaftsraums Niederrheinische Höhen. Sie verlaufen von Norden nach Süden zwischen den Städten Straelen und Viersen. Mit einer maximalen Höhe von 90 m ü. NN stellen die Süchtelner Höhen die höchste natürliche Erhebung im Naturpark dar (nur die Ratheimer Halde bei Hückelhoven ist mit 140 m ü. NN noch deutlich höher). Nach Westen hin fallen die Süchtelner Höhen um 20 bis 40 Meter steil ab und prägen mit dieser auffälligen Geländekante das Landschaftsbild. Der Höhenzug besteht aus kiesig-sandigen Terrassenaufschüttungen von Rhein und Maas, die im nördlichen Teil mit Flugsand bedeckt sind. Auf den nährstoffarmen Böden gedeihen natürlicherweise vor allem trockene Eichen-Buchenwälder, Eichen-Birkenwälder oder Flattergras-Buchenwälder. Im südlichen Teil und nördlich von Hinsbeck sind die Süchtelner Höhen weitgehend bewaldet geblieben. Über den Flugsanden im Norden stockt heute nur noch teilweise naturnaher Eichen-Birkenwald. Größere Flächen sind verheidet oder mit Kiefern aufgeforstet.

Der mittlere Teil des Höhenzuges, die Hinsbecker Höhen zwischen Hinsbeck und Süchteln, ist mit seinen fruchtbareren Lehmböden vorwiegend landwirtschaftlich geprägt. Neben größeren Ackerflächen kommen im Umfeld der Höfe und der meist kleinen Siedlungen häufig reich strukturierte Grünlandbereiche mit alten Buchen-Feldgehölzen, Streuobstwiesen, (Kopf-)Baumreihen und -gruppen vor. Auch Hohlwege, Wallhecken und Landwehren prägen hier das Bild der reich gegliederten Kulturlandschaft mit ihren heute noch erkennbaren historischen Landnutzungen.

Das bedeutendste Kulturlandschaftselement der Süchtelner Höhen stellt jedoch die traditionelle bäuerliche Nutzung der Buchenwälder dar, wie sie hier seit dem Mittelalter und teilweise wohl noch bis Mitte des 20. Jahrhunderts betrieben wurde. Inzwischen durchgewachsene, ehemalige Buchenniederwälder und Kopfbuchen mit knorrigen alten Baumgestalten finden sich vielerorts in den Waldbereichen entlang des gesamten Höhenzuges. Einen Schwerpunkt bildet dabei der südliche Abschnitt nahe der Ortschaft Süchteln. Dort befindet sich auch der Erbenbusch, ein von Erdwällen umgebener, im Mittelalter gemeinschaftlich genutzter Allmendewald.

> Der **NABU Krefeld-Viersen** verweist auf seiner Homepage insbesondere auf die alten „Uhlen“ an der Höhenstraße am Ortsrand von Süchteln. Bei diesen mächtigen Kopfbuchen ist der Schnitt inzwischen seit etwa 50 Jahren unterblieben und sie drohen auseinanderzubrechen. Eine fachgerechte Pflege ist zum Erhalt dieser einzigartigen Zeugen historischer Waldbewirtschaftung auch andernorts auf den Süchtelner Höhen dringend erforderlich.

Die alt- und totholzreichen naturnahen Laubwälder sowie Streuobstwiesen machen den Süchtelner Höhenzug darüber hinaus zu einer regional hoch bedeutsamen Biotopverbundachse (LANUV 2014) insbesondere für Baumhöhlen bewohnende Tiere wie Schwarz-, Grün- und Kleinspecht, Hohltaube und diverse Fledermausarten.

Seit dem späten 19. Jahrhundert entwickelten sich die Süchtelner Höhen zum Erholungsraum. Besonders der an Viersen angrenzende südliche Abschnitt bietet mit Spazierwegen entlang historischer Bauten (Bismarckturm, Irmgardiskapelle, historischer Wasserspeicher, Kreiskriegerdenkmal), Ausflugslokal, Wildgehege und Kletterpark zahlreiche Ausflugsziele im Grünen. Auch für Mountainbiker sind die Süchtelner Höhen ein beliebtes Revier, woraus sich eine Gefährdung schützenswerter Bereiche wie der historischen Landwehren ergibt.

Tabelle 7: Charakteristika des Landschaftsraums Süchtelner Höhen

Süchtelner Höhen	
Nutzungen / sensible Bereiche bzw. Schutzbereiche	Genauere Angaben zu den Flächenanteilen von Wald, Landwirtschaft und Siedlung sind auf Basis der vorliegenden Daten nicht zu ermitteln. Flächenanteile schutzwürdiger Bereiche am Landschaftsraum innerhalb des Naturparkgebietes: - Naturschutzgebiete: 20 % - FFH-Gebiete: 20 % - Landschaftsschutzgebiete: 55 % - Biotopverbundflächen mit herausragender Bedeutung: 24 % - Biotopverbundflächen mit besonderer Bedeutung: 49 %
Highlights	- Aussichtsturm Taubenberg (28 m hoch) auf den Hinsbecker Höhen bei Hinsbeck mit Ausblick über Krickenbecker Seen und Schloss Krickenbeck - Naherholungsgebiet Süchtelner Höhen bei Viersen-Süchteln, mit Bismarckturm, Ausflugslokal, Wildgehege und Kletterpark - Beeindruckende Kopfbuchen, besonders südlich und westlich der Ortslage Viersen-Süchteln
Belastungen	- Zu hohe Nadelholzanteile in den Waldbereichen - Gefährdung der kulturhistorisch bedeutsamen Niederwaldrelikte und Kopfbuchen durch mangelnde Pflege (fachgerechter (Kopf-) Baumschnitt)

Landschaftsraum „Niersaue“

Quelle: Naturpark Schwalm-Nette

4.1

Die Niers verläuft auf einem 13 km langen Abschnitt ihres Mittellaufs zwischen Grefrath und Wachtendonk durch den äußersten Nordosten des Naturparks. Somit bildet in diesem Bereich der Landschaftraum Niersauenkorridor, hier vereinfacht „Niersaue“ genannt, den Abschluss des Naturparkgebietes nach Osten. Nach Westen schließen sich nach einem Übergangsbereich der Straelener Terrassenplatten (vgl. Anmerkung unter Landschaftsraum Schwalm-Nette-Platte) die Süchtelner Höhen an.

Das eigentliche Quellgebiet der Niers liegt südlich von Mönchengladbach, wobei heute die ursprünglichen Quellen durch den Braunkohletagebau und die dafür erforderlichen Grundwasserabsenkungen versiegt sind. Mit Sümpfungswasser künstlich gespeist fließt die Niers erst in nordöstlicher Richtung durch Mönchengladbach, dann nördlich weiter Richtung Viersen und durch die ländliche Region des linken Niederrheins. Ab Goch ändert sich ihr Verlauf und sie strömt westwärts in Richtung der deutsch-niederländischen Staatsgrenze. Nach 118 km Fließstrecke – davon 8 km in den Niederlanden – mündet die Niers bei Gennep in die Maas.

Die Niers entspricht dem Fließgewässertyp „Organisch geprägter Fluss“ und bewegte sich aufgrund des geringen Gefälles ursprünglich mäandrierend durch das vom Rhein geschaffene Urstromtal. Die Ränder der Niersterrassen waren die bevorzugten frühmittelalterlichen Siedlungsstandorte. Die gereihte Siedlungsstruktur mit Einzelhöfen hat sich in dieser Zeit entwickelt. Zudem entstanden in der Niersniederung eine Vielzahl von Herrensitzen und Wasserburgen, deren Gräben mit Nierswasser gespeist wurden. Beispiele hierfür sind innerhalb des Naturparkgebietes das gut erhaltene Haus Langenfeld in Wachtendonk-Wankum sowie die Ruinen von Burg Wachtendonk und Burg Uda bei Oedt. Einige weitere landschaftsprägende, schlossartige Herrensitze wie Haus Ingenraedt und Haus Caen finden sich in der Niersaue nördlich von Wachtendonk, jenseits der Naturparkgrenze.

Seit dem 13. Jahrhundert wurde die bis dahin im Taltiefsten verlaufende Niers nach und nach an den Talrand verlegt und begradigt, um Fallhöhe für Mühlenanlagen zu gewinnen. Bis zum Ende des 19. Jahrhundert entstanden so insgesamt 52 Mühlen an der Niers, im Mittel in einem Abstand von 2 km. Bereits vor der Industrialisierung ergaben sich dadurch erhebliche Überflutungsprobleme, weil das Hochwasser dem Taltief zuströmte, sich dort sammelte und nicht in den künstlich höher gelegten Fluss zurückfließen konnte. Durch die Entwicklung der Industrie, insbesondere der Textilbranche, in der zweiten Hälfte des 19. Jahrhunderts, und der damit verbundenen rasanten Bevölkerungsentwicklung kamen zusätzliche Probleme durch Abwasser und Schlamm hinzu. Erst ab 1927 besserte sich mit der Gründung des Niersverbandes die Situation. Die Niers wurde wieder ins Taltiefste zurückverlegt und begradigt. Durch die Laufverkürzung erhöhte sich die Fließgeschwindigkeit, sodass das Abwasser ohne Schlammablagerungen zügig abgeleitet werden konnte. Außerdem wurden zahlreiche Kläranlagen zur Abwasserreinigung gebaut. Die weitgehend entwässerte Flussaue konnte nun intensiver landwirtschaftlich genutzt werden. Das heutige Bild der Niers und der Niersniederung ist somit in weiten Teilen das Ergebnis der Ausbaumaßnahmen in der ersten Hälfte des 20. Jahrhunderts.

In dem Niersauenabschnitt innerhalb des Naturparkgebietes haben sich neben intensiv genutztem Grünland mit eingestreuten Ackerflächen aber auch naturnahe Bereiche erhalten oder sind durch Naturschutzmaßnahmen neu entstanden. Das **Naturschutzgebiet Vorster Feld** stellt einen typischen Niersauen- und -niederungsbereich mit naturnahen Kleingewässern, artenreichen ausgedehnten Feuchtwiesen, Röhrichten, Seggenriedern, Bruch- und Auenwald dar, eingebettet in einen Komplex aus teils extensiv genutztem Grünland, kleineren Laubwäldchen und

zahlreichen Kleingehölzen. Zahlreiche (Kopf-)Baumreihen, eine beweidete Stieleichen-Gruppe und Einzelbäume, zumeist alt und teilweise mit Baumhöhlen gliedern die gut erhaltene, niederrheintypische Flussauenlandschaft. Das südlich anschließende **Naturschutzgebiet Grasheide und Mühlhausener Benden** ist ein landschaftlich gut strukturierter Teil der Niersniederung beiderseits der begradigten Niers. Dort haben sich durch Extensivierung arten- und blütenreiche, teils magere Glatthaferwiesen sowie seggenreiche Feuchtwiesen entwickelt. Außerdem finden sich noch größere Erlenbruchwälder, Auenwaldrelikte und ein ehemals ausgetorfter, verlandeter Altarm der Niers. Das Gebiet wird von zahlreichen Vogelarten als Brut-, Nahrungs- und Durchzugsraum genutzt, Biotopanreicherungsmaßnahmen (neu angelegte Kleingewässer) und Extensivierung der Nutzung haben z.B. zur Wiederansiedlung des Weißstorchs geführt.

Die Niersniederung ist eine am linken Niederrhein durchgehende Nord-Süd-Biotopverbundachse, die im Bereich der Biotopverbundfläche Mittlere Niersaue vom Naturschutzgebiet Vorster Feld (südlich der A40 bei Wachtendonk) bis zum Nierssee bei Willich-Neersen (etwa 10 km südlich der Naturparkgrenze) von herausragender Bedeutung ist (LANUV 2014: Sachdaten Biotopverbund NRW zu VB-D-4604-003). Mit dem Ziel, die landschaftsbildprägenden Pappelreihen und –gruppen an der Mittleren und Unteren Niers zu erhalten, wurden 2013 die entsprechenden Landschaftspläne geändert.

Die Niers und ihre Auen haben eine große Bedeutung für die naturgebundene Erholung. Radfahren und Wandern entlang der Ufer sowie Kanufahren auf der Niers stellen beliebte Freizeitaktivitäten dar.

Bei der Bestandsaufnahme 2013 im Zuge der Umsetzung der Europäischen Wasserrahmenrichtlinie (WRRL) wurde der ökologische Zustand für den hier relevanten Oberflächenwasserkörper „Niers von Wachtendonk bis Grefrath“ in der Gesamtbewertung als mäßig eingestuft. Dabei sind die anhand der verschiedenen Tier- und Pflanzengruppen gewonnenen Bewertungsergebnisse durchgehend mäßig, nur bei der Saprobie (Belastung mit organischen, biologisch abbaubaren Stoffen) wurde bereits eine guter Zustand anhand der wirbellosen Kleintiere der Gewässersohle nachgewiesen. Der chemische Zustand wurde mit nicht gut bewertet. Die Niers und ihre Nebengewässer sind als Vorranggewässer für die Wiederansiedlung des Europäischen Aales als stark gefährdeter Langdistanz-Wanderfisch im Bewirtschaftungsplan der WRRL ausgewiesen. Nach der EU-Aalverordnung soll der Aalbestand so entwickelt werden, dass zukünftig mindestens 40 % der Blankaale wieder erfolgreich abwandern können. Derzeit ist die Möglichkeit der erfolgreichen Abwärtswanderung von der Niers in die Maas noch durch einige Querbauwerke eingeschränkt.

Tabelle 8: Charakteristika des Landschaftsraums Niersaue

Niersaue	
Nutzungen / sensible Bereiche bzw. Schutzbereiche	Flächenanteile schutzwürdiger Bereiche am Landschaftsraum innerhalb des Naturparkgebietes: - Naturschutzgebiete: 13 % - FFH-Gebiete: 0,2 % - Landschaftsschutzgebiete: 70 % - Biotopverbundflächen mit herausragender Bedeutung: 24 % - Biotopverbundflächen mit besonderer Bedeutung: 38 %
Highlights	- Naturparkzentrum Wachtendonk in Haus Püllen, Wachtendonk mit Ausstellung zur Entwicklung von Natur und Landschaft des

	Naturparks und Bauerngarten - Gemeinde Wachtendonk mit mittelalterlichem Ortskern und Burgruine, strategische Lage der Stadt zwischen Niers und Nette ist noch deutlich erlebbar - Burg Uda in der Niersaue, das Wahrzeichen von Oedt: 2013 aufwändig sanierter Rundturm der Burgruine mit historischer Ausstellung und Aussichtsplattform, angrenzend der renaturierte Niers-Altarm Burgbenden - Niederheinisches Freilichtmuseum, Grefrath rund um die Wasserburg Dorenburg mit zahlreichen historischen Hofanlagen, Spielzeugmuseum und Pfannkuchenhaus (liegt im westlich angrenzenden Landschaftsraum Straelener Terrassenplatten) - Naturerleben in der Niersaue: Paddeln auf der Niers oder Wandern und Radfahren (Niers-Radwanderweg) an ihren Ufern, insbesondere im landschaftlich reizvollen Naturschutzgebiet „Grasheide und Mühlhausener Benden“ mit Langendonker Mühle und vielen naturnahen Lebensräumen - Radfahren auf Napoleons Spuren: Fietsallee am Nordkanal, gut markierte Themenroute mit Infotafeln (Verlauf auf längerer Strecke im westlich angrenzenden Landschaftsraum Straelener Terrassenplatten)
Belastungen	- hydromorphologischen Beeinträchtigungen der Niers und ihrer Nebengewässer, u. a. zu hohe Fließgeschwindigkeiten durch technischen Gewässerausbau, Gewässerbegradigungen und -vertiefungen - Querbauwerke und Stauanlagen schränken die ökologische Durchgängigkeit der Niers und ihrer Nebengewässer ein - Stoffliche Belastung der Gewässer durch Einträge aus der Landwirtschaft und Kläranlageneinleitungen - Einleitungen von Sümpfungswasser (in die Niers) sowie Abwasser aus Misch- und Trennkanalisationen führen zu erheblichen hydraulischen und stofflichen Belastungen der Gewässer - Auendynamik ist über weite Strecken eingeschränkt - fehlende oder zu wenig vernetzte strukturierende Elemente wie Hecken, Baumgruppen und Waldstücke - Freizeitdruck, besonders durch Paddler auf der Niers

Landschaftsraum „Ruraue“

Quelle: Naturpark-Schwalm-Nette

Die Rur verläuft auf einem 13 km langen Abschnitt ihres Unterlaufs zwischen Hückelhoven-Ratheim und der Grenze zu den Niederlanden durch den äußersten Südwesten des Naturparks. Somit bildet in diesem Bereich der Landschaftraum Heinsberger Ruraue, hier vereinfacht „Ruraue“ genannt, den Abschluss des Naturparkgebietes nach Westen. Auf der Höhe von Wassenberg schließt sich nach Osten der Landschaftsraum „Grenzwald“ an.

Die Rur entspringt im Hohen Venn in Belgien, fließt nach ca. 10 km über die Landesgrenze nach Deutschland und weiter durch die Talsperrenlandschaft der Nordeifel. Bei Kreuzau verlässt sie das Mittelgebirge, um dann auf flachem Terrain über Düren und Jülich nördlich von Heinsberg nach 130 km auf deutschem Gebiet die niederländische Grenze zu erreichen. Nach weiteren 21 km mündet sie in den Niederlanden bei Roermond in die Maas.

Hier im Bereich des Unterlaufs entspricht die Rur dem Fließgewässertyp des kiesgeprägten Tieflandflusses, der sich wegen des geringen Gefälles mäandrierend über den flachen Talboden bewegt. Aufgrund ihrer Herkunft aus dem Rheinischen Schiefergebirge, aus dem sie die Flussschotter bis ins Tiefland transportiert und allmählich zu Kies zerkleinert und geschliffen hat, stellt die Rur den einzigen kiesgeprägten Fluss im Naturpark Schwalm-Nette dar. Die feuchte Niederung wird von zahlreichen kleinen Bächen durchflossen. Ihr Boden wird überwiegend von tonigen, kalkarmen Lehmen bis reinen Tonen gebildet, die 1 bis 1,5 m mächtig über jungen Rurschottern liegen. In etwa gleicher Tiefe steht auch das Grundwasser an. Dadurch ist die Ruraue von Natur aus stark vernässt und sumpfig, ohne dass es jedoch zur Bildung von Flachmooren gekommen wäre. Natürlicherweise wäre hier ein Komplex aus Silberweiden-Auenwald und Bruchwald mit Weidengebüsch, Röhricht und Wasserflächen anzutreffen.

Angrenzend an den natürlichen Überflutungsbereich der Rur schließt sich nach Norden die Wassenberger Terrassenleiste an. Die sanft geneigten Nieder- und Mittelterrassenflächen steigen von der Ruraue mit einer deutlichen, bis 10 m hohen Geländestufe zur Hauptterrassenebene an.

Diese Geländestufe wird von zahlreichen, von der Hauptterrasse herunterkommenden Bächen mit schmalen Auen zerschnitten. Auf den mittleren Terrassenebenen würden je nach Bodenverhältnissen von Natur aus Eichen-Hainbuchenwald, Flattergras-Buchenwald oder auf den flugsandbedeckten Flächen nördlich Wassenberg-Effeld armer Birken-Eichenwald stocken. Der rechtsseitig in die Rur mündende Rothenbach, der streckenweise die Staatsgrenze zu den Niederlanden markiert, wird heute noch als naturnaher Tieflandsbach mit Mäandern und sandig-kiesiger Sohle von Erlen- und Erlen-Bruchwäldern begleitet.

Als Erstsiedler des Landschaftsraumes können keltische Volksstämme vermutet werden, was durch die Hügelgräber im Effeld-Obhovener-Heidewald nördlich Ophoven belegt wird. Nachdem der Siedlungsraum in der Jülicher Börde mit ihren fruchtbaren Böden nicht mehr ausreichte, begann die Besiedlung der Rurniederung, die seit jeher als wichtige Verbindung zwischen der Rheinischen Lössbörde und der Maas fungiert. Den Flussübergang bei Heinsberg/Wassenberg sicherte vermutlich eine der seltenen befestigten Wallanlagen der rheinischen Eisenzeit. Und hier entstanden schließlich auch die Städte Heinsberg und Wassenberg, die im 13. Jahrhundert Stadtrechte erhielten. Generell waren die höher gelegenen Rurterrassen besser als Siedlungsstandorte geeignet als die feuchte Aue selbst, die bei Hochwasser regelmäßig von der Rur überflutet wurde. So finden sich auch die Herrensitze Schloss Elsum und Schloss Effeld bei Wassenberg, die aus mittelalterlichen Motten hervorgegangen sind, auf der rechten Rurterrasse. Die feudale Prägung dieser Kulturlandschaft ist durch die grenzbefestigenden Burgen im Grenzgebiet der jülischen und limburgischen Einflussbereiche heute noch erlebbar.

Das Untere Rurtal und der Übergang zum Schwalm-Nette-Gebiet waren vom Mittelalter bis zum Ende des 19. Jahrhunderts durch Mühlen, Flachsanbau und Leinenverarbeitung geprägt. In der Ruraue fanden sich – in Restbeständen heute noch erhaltene – Pappel- und Korbweidenkulturen sowie Grünlandnutzung. Um 1850 wurde der Korbweidenanbau aufgrund der schlechten wirtschaftlichen Lage von Preußen planmäßig gefördert. Seit den 1960er Jahren hat er stark an Bedeutung verloren.

Der Kiesabbau in der Ruraue ist an der Ophovener Seenplatte weiterhin aktiv. Mit dem Adolfosee ist südwestlich von Ratheim ein großes Kiesabgrabungsgewässer entstanden, das inzwischen intensiv zur Naherholung von einer Segelschule, Anglern und Badenden genutzt wird. Vom 1997 eingestellten Steinkohlebergbau auf der Zeche Sophia Jacoba in Hückelhoven zeugen heute noch die Bergehalden, besonders die weithin sichtbare Ratheimer Halde (140 m ü. NN) am Rande des Naturparkgebietes. Seit der Begradigung und dem massiven Ausbau der Rur in diesem Landschaftsraum in den 1950er Jahren sowie der Entwässerung der Auenböden durch Grabensysteme konnte in der Ruraue u. a. verstärkt Ackerbau betrieben werden.

Heute wird die Kernzone der unteren Ruraue trotz intensiver landwirtschaftlicher Nutzung als national bedeutsame Biotopverbundfläche von herausragendem Wert eingestuft (Sachdaten Biotopverbund NRW, s. u.). Die vorwiegend als Fettweide genutzten Grünlandflächen sind stellenweise durch Einzelbäume, Baumreihen und -gruppen sowie Hecken und Gebüsch gut strukturiert. Selten sind Feuchtweiden oder feuchte Grünlandbrachen eingestreut. Immer wieder finden sich Feldgehölze, vorwiegend aus Pappeln aufgebaut, vereinzelt kommen aber auch Reste von Hart- und Weichholzauenwäldern vor. Im gesamten Auenbereich verstreut liegen viele Tümpel und Altarme, die häufig eine gut ausgebildete Verlandungsvegetation aufweisen. Die Altarme haben teilweise Kontakt zur Rur und sind häufig von altholzreichem Ufergehölz umgeben. Der

alte Baumbestand bietet Lebensraum für Höhlenbrüter wie Hohltaube, Steinkauz und Schleiereule, aber auch Baumfalke und Pirol. An vielen Stellen ist die Auenkante noch gut ausgebildet.

Das größte zusammenhängende Waldgebiet des Landschaftsraums (ca. 30 ha) stellt der Ophovener-Effelder-Wald dar, ein lichter Kiefernforst mit Binnendünen und Birken-Eichenwald-Relikten sowie Resten von Zwergstrauch- und Besenginsterheide, in dem noch die Heidelerche vorkommt. Zusammen mit dem Effelder Waldsee (ebenfalls Kiesabgrabungsgewässer) bildet er ein attraktives Naherholungsgebiet, das mit den vorhandenen Hügelgräbern und dem angrenzenden Schloss Elsum auch kulturhistorische Sehenswürdigkeiten bietet.

Bei der Bestandsaufnahme 2013 im Zuge der Umsetzung der Europäischen Wasserrahmenrichtlinie (WRRL) wurde der ökologische Zustand für den hier relevanten Oberflächenwasserkörper „Rur von Wassenberg bis Linnich“ in der Gesamtbewertung als mäßig eingestuft. Dies ist vor allem auf das Bewertungsergebnis der Fischfauna zurückzuführen, da die Einstufungen anhand der Wirbellosen, der Wasserpflanzen und Kieselalgen durchweg einen guten ökologischen Zustand anzeigten. Die Fischfauna ist in der unteren Rur aufgrund der zahlreichen Mängel in der Gewässerstruktur und den Belastungen aus Kläranlagen und intensiver landwirtschaftlicher Nutzung verarmt. Die Rur ist ein wichtiges Lachsgewässer für das Wanderfischprogramm Nordrhein-Westfalen. Jährlich wird eine große Menge in Zuchtanlagen aufgezogener Lachse im Oberlauf eingesetzt, die dann heranwachsen und über die Maas in die Nordsee wandern. Der Aufstieg der Lachse zur Laichzeit wird allerdings durch die Vielzahl der Querbauwerke in der Unteren Rur noch stark erschwert. Wegen der Bedeutung der Rur im Maassystem soll die Wiederherstellung der Durchgängigkeit an den noch bestehenden Wanderungshindernissen, u. a. für den Aufstieg der Lachse zur Laichzeit, forciert angegangen werden. Aufgrund der Belastung der Unteren Rur mit Metallen wird ihr chemischer Zustand als nicht gut bewertet.

Tabelle 9: Charakteristika des Landschaftsraums Ruraue

Ruraue	
Nutzungen / sensible Bereiche bzw. Schutzbereiche	Genauere Angaben zu den Flächenanteilen von Wald, Landwirtschaft und Siedlung sind auf Basis der vorliegenden Daten nicht zu ermitteln. Flächenanteile schutzwürdiger Bereiche am Landschaftsraum innerhalb des Naturparkgebietes: - Naturschutzgebiete: 0 % - FFH-Gebiete: 0 % - Landschaftsschutzgebiete: 75 % - Biotopverbundflächen mit herausragender Bedeutung: 42 % - Biotopverbundflächen mit besonderer Bedeutung: 18 %
Highlights	- Effelder Wald mit vorgeschichtlichen Grabhügeln und dem Naherholungszentrum Effelder Waldsee - W6 Premium-Wanderweg Rode Beek (Rundwanderweg entlang des niederländischen Nationalparks De Meinweg, Heidemoor, Schloss Daelenbroeck, an der Rur entlang zum Rothenbach und Effelder Waldsee) - Schloss Effeld, Wassenberg-Effeld (denkmalgeschütztes Wasserschloss in kulturlandschaftlich bedeutsamer Umgebung)

	- Landwehr bei Effeld (als Wall mit vorgelagerten Gräben noch deutlich zu erkennen) - Schloss Elsum, Wassenberg-Birgelen (denkmalgeschütztes Wasserschloss umgeben von reich strukturierter traditioneller Kulturlandschaft mit Obstweiden, Hecken und Kopfweiden) - Wassenberg (kulturlandschaftlich bedeutsamer Stadtkern, Burghügel mit Burg Wassenberg und mittelalterliche Stadtbefestigungen)
Belastungen	- Begradigung und naturferner Ausbau der Rur und ihrer Nebengewässer - Querbauwerke und Stauanlagen schränken die ökologische Durchgängigkeit der Rur und ihrer Nebengewässer stark ein - Stoffliche Belastung der Gewässer durch Einträge aus der Landwirtschaft und Kläranlageneinleitungen - Grundwasserabsenkungen durch Sümpfung im Bereich der Braunkohletagebaue - Mülldeponie im Effelder Wald gefährdet die umgebenden Dünenflächen und stört Flora und Fauna - Hoher Freizeit-/Erholungsdruck im Bereich Ophovener-Effelder-Wald (z.B. Störung der Vogelwelt am Effelder Waldsee durch Badende und Surfer)

4.1.2.2 Der Naturpark im Biotopverbund

Der Naturpark Schwalm-Nette besteht zu 56 % Prozent aus ausgewiesenen Natur- und Landschaftsschutzgebieten:

Naturpark Schwalm-Nette 435 km²
190 km² Landschaftsschutzgebiete
55 km² Naturschutzgebiete
50 km² FFH-Gebiete
75 km² EU-Vogelschutzgebiete

Damit erfüllt er deutlich die Vorgaben des Bundesnaturschutzgesetzes, dass Naturparke überwiegend aus Natur- und Landschaftsschutzgebieten bestehen müssen (siehe Karte 5, folgende Seite).

Karte 5: Schutzgebiete im Naturpark Schwalm-Nette

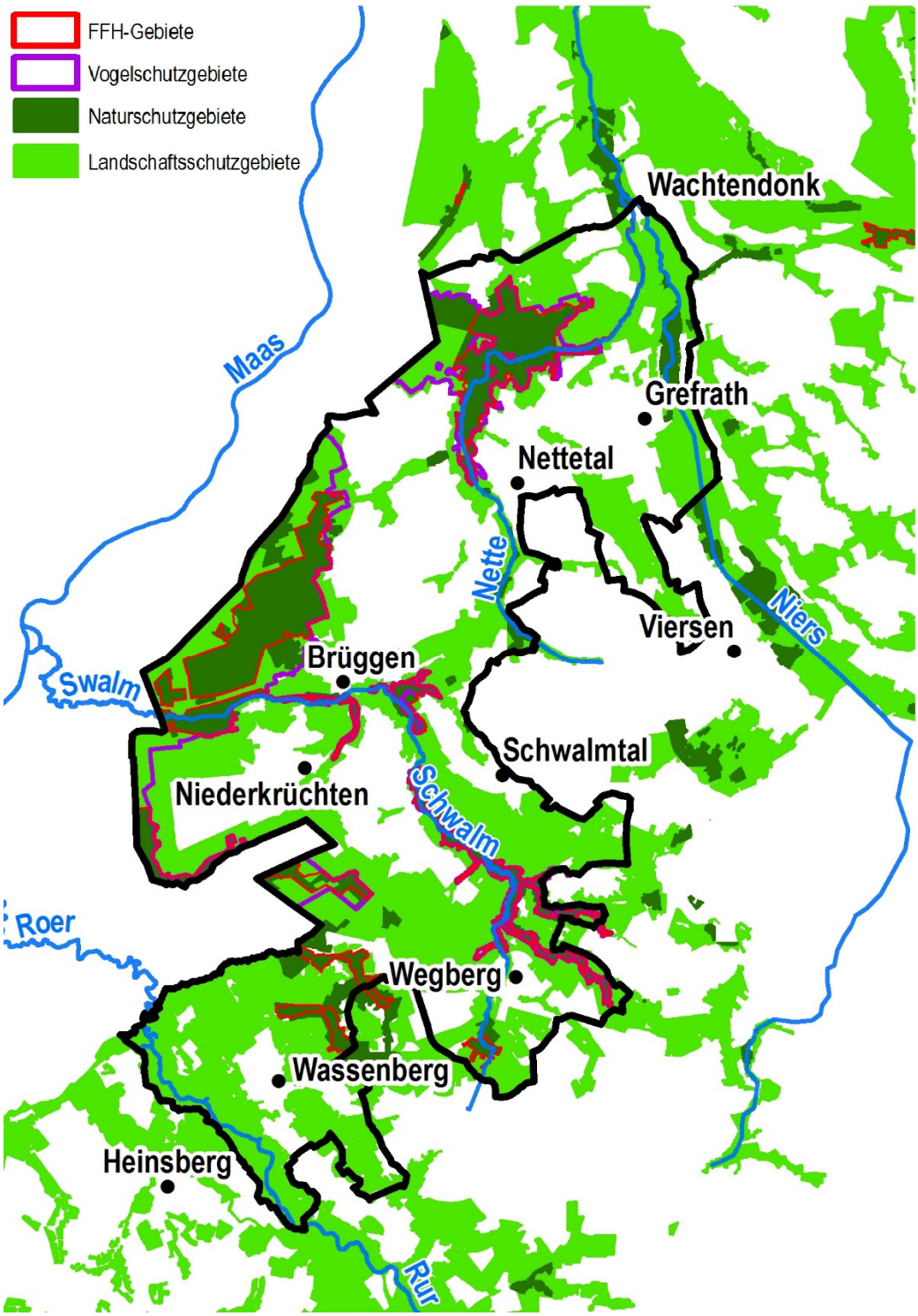

Quelle: Eigene Erstellung, Datengrundlage FFH-, Vogelschutz- und Naturschutzgebiete: Landesamt für Natur, Umwelt und Verbraucherschutz © Land NRW, Recklinghausen, www.lanuv.nrw.de; Datengrundlage Landschaftsschutzgebiete: Untere Landschaftsbehörde © Kreis Viersen, Untere Landschaftsbehörde © Kreis Heinsberg, Untere Landschaftsbehörde © Stadt Mönchengladbach, Fachbereich Geoinformation und Grundstücksmanagement, 2015

4.1

Karte 6: Ausschnitt der Plandarstellung zum Regionalplan Düsseldorf

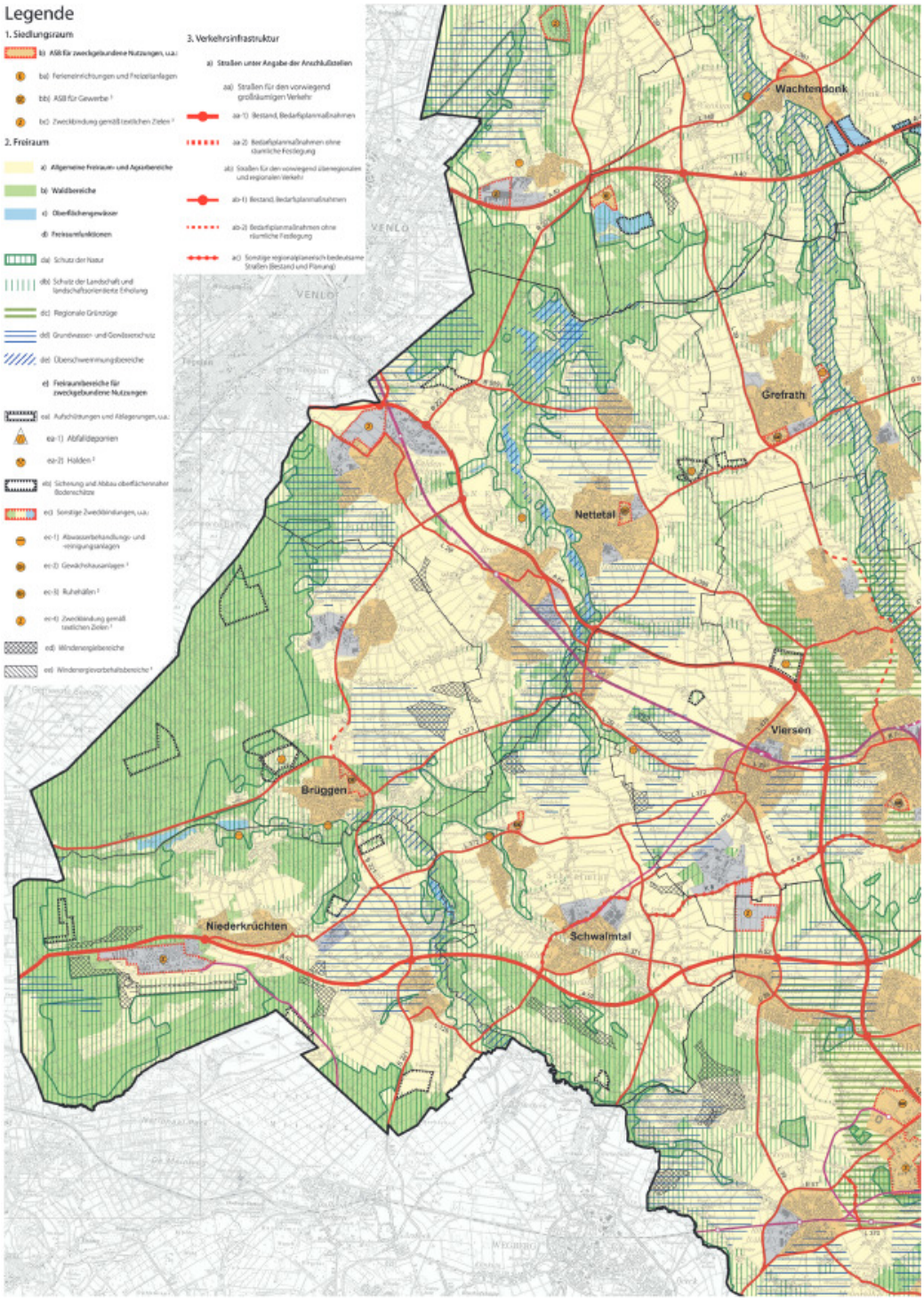

Quelle: Bezirksregierung Düsseldorf: Regionalplan Düsseldorf, Entwurf – Stand: April 2014

Auf Landesebene spiegelt sich diese regionale, landesweite und grenzüberschreitende Bedeutung der Heiden und Wälder und der Fließgewässerverbunde zur Maas in entsprechenden Ausweisungen von Flächen für den Schutz der Natur in der Landesentwicklungsplanung und der Regionalplanung mit den entsprechenden zugehörigen Fachbeiträgen zu Natur und Landschaft

des LANUV (vgl. Karte 6). Danach wäre im Naturpark von einer Vergrößerung des Schutzgebietsanteils in den nächsten Jahren auszugehen.

Karte 7: Der Naturpark Schwalm-Nette im Biotopverbund

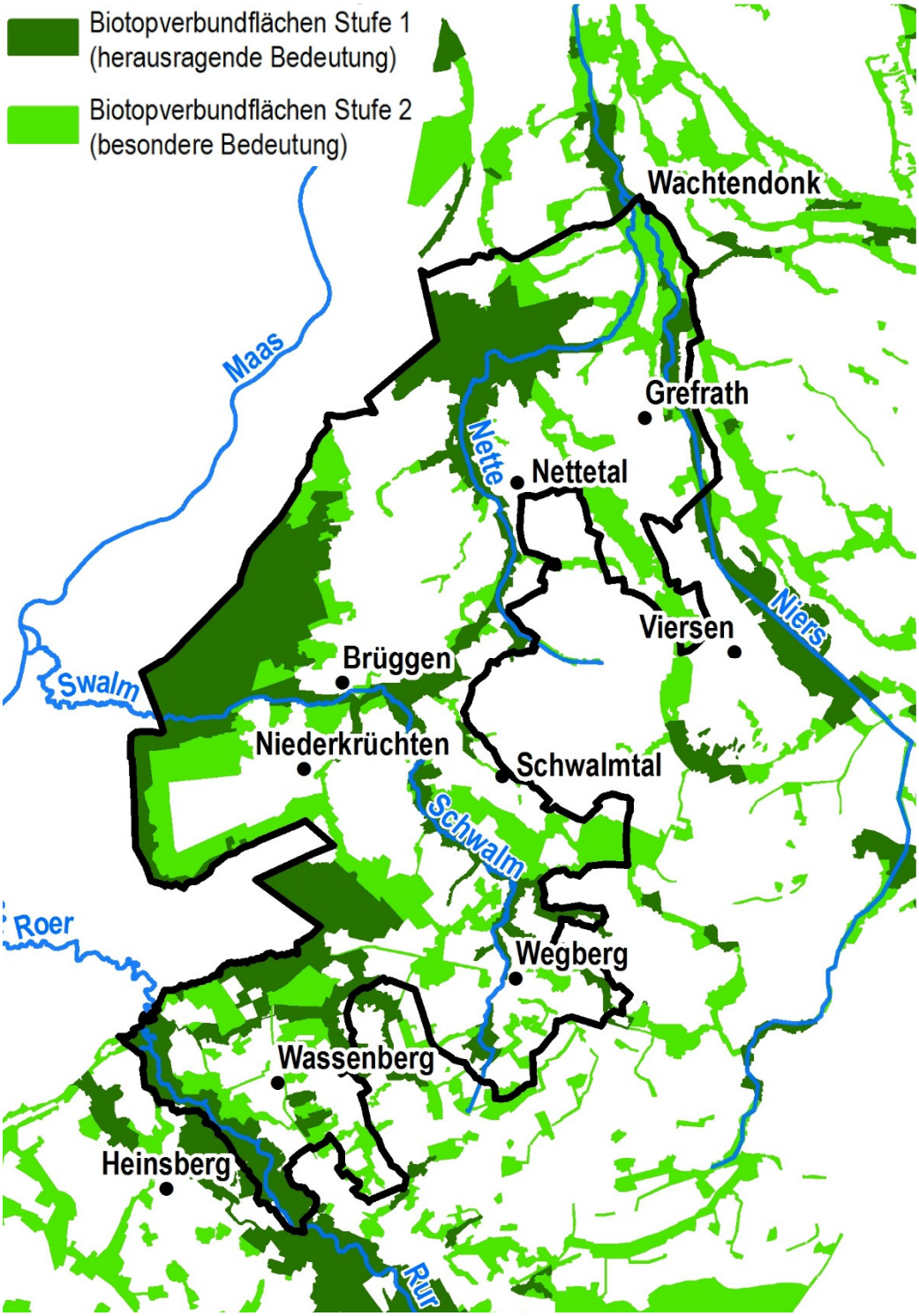

Quelle: Eigene Darstellung, Datengrundlage: Landesamt für Natur, Umwelt und Verbraucherschutz © Land NRW, Recklinghausen, www.lanuv.nrw.de

Im landesweiten Biotopverbund (vgl. Karte 7) haben die Grenzwälder und die Flüsse Schwalm und Nette, sowie Niers und Rur mit ihren Auen herausragende Bedeutung. Besondere Bedeutung kommt dem Zug der Süchtelner Höhen, einzelnen Konversionsflächen, verschiedenen Waldflächen und Bachläufen zu. Der Biotopverbund ist eine Aufgabe, die allerdings nicht allein eine zuständige Fachverwaltung – die Landschaftsbehörden – betrifft. Vielmehr ist ohne die interdisziplinäre Mitarbeit verschiedener Akteure beispielsweise aus Land- und Forstwirtschaft eine Verbundqualität schwer zu erreichen. Auf die weiteren Ausführungen zu Landnutzungen und Akteuren im Naturpark Schwalm-Nette in Kapitel 4.1.2.4 wird an dieser Stelle hingewiesen. Im Naturpark Schwalm-Nette mit seinen Wasserläufen kommt insbesondere den Wasserverbänden bei qualitäts- und strukturverbessernden Maßnahmen im Zuge der Umsetzung der Wasserrahmenrichtlinie eine wichtige Rolle zu.

Aufgrund der Gebietszuständigkeiten der Bezirksregierung Düsseldorf bzw. Köln und der entsprechenden Kreise als Untere Landschaftsbehörden ist ein intensiver fachlicher Austausch zum Naturpark regelmäßig notwendig. Auf der Arbeitsebene ist eine noch enger verzahnte Betreuung des Naturparks durchaus gewünscht (Expertengespräche, Workshops). Interdisziplinäre Treffen mit den anderen Akteuren der unterschiedlichen Fachdisziplinen erfolgen in der Regel projektbezogen und nicht bezogen auf die komplette Gebietskulisse. Kombiniert mit der grenzübergreifenden Bedeutung des Naturparkgebietes im Biotopverbund und in Kombination mit den nachfolgend dargestellten Anforderungen aus dem Bereich der Besucherlenkung ergibt sich ein Anforderungsprofil an den Naturpark als Plattform für lokalen, regionalen und internationalen Austausch.

4.1.2.3 Besucherlenkung

Ausgangslage und Ziele von Besucherlenkung im Naturpark

Naturparke sind als „polare Erscheinungen zu den Ballungsgebieten“ (Isbary 1958) entstanden. Bis heute haben sie Entlastungsfunktion für Ballungsräume. Der Naturpark Schwalm-Nette liegt nach der Landesentwicklungsplanung NRW 95 nicht nur im Einzugsgebiet der Europäischen Metropolregion Rhein-Ruhr, sondern er wird sogar unmittelbar von deren Randzone berührt. Aufgrund der Nähe zur Metropolregion hat der Naturpark Schwalm-Nette für die Freizeit- und Erholungsnutzung überregionale Bedeutung, sodass insbesondere an Wochenenden ein sehr großer Nutzungsdruck festzustellen ist – Tendenz steigend, da Wandern, Radfahren und Mountainbiken derzeit voll im Trend liegen. Vielfach liegen die ökologisch hochwertigen Bereiche und die intensiv genutzten Freizeitareale dicht beieinander oder überschneiden sich.

Vor diesem Hintergrund kommt der Besucherlenkung eine entscheidende Bedeutung zu. Dabei gibt es prinzipiell zwei mögliche Wege der Lenkung. Zum einen durch Infrastrukturmaßnahmen, zum anderen durch Ge- und Verbote. Dabei zeigt die Praxis in anderen Gebieten, dass die Kombination von beiden Wegen oft die erfolgreichste ist, immer verbunden mit begleitender Aufklärung und Informationsmaßnahmen.

Bisherige Aktivitäten des Naturparks zur Besucherlenkung

Seit seiner Gründung hatte der Naturpark seine wesentlichen Aufgaben darin gesehen durch gezielte Besucherlenkung den Schutz der Natur zu fördern. Die Besucherlenkung stand bei den Maßnahmenplänen von 1966 und 1973 im Vordergrund. Bei der Bilanz 1983 konnte festgestellt werden, dass in den Jahren 1972 bis 1982 fast 2 Millionen DM in Wanderwege, Park- und Rast-

plätze, Spiel- und Liegewiesen, Orientierungstafeln und ähnliches investiert wurden. Im selben Zeitraum wurden Landschaftspflegemaßnahmen beispielsweise im Grenzwald, bei Anlage und Entschlammung von Kleingewässern, Kopfweidenpflege, Pflanzmaßnahmen, u. a. für über 1 Million DM realisiert. Wesentliche Grundlagen für die Erfüllung der Ziele der Besucherlenkung wurden in dieser Zeit gelegt.

Bereits in der Bilanz 1983 wurden aber auch Umsetzungsdefizite festgestellt. Entsprechend setzte der Maßnahmenplan für den Naturpark Schwalm-Nette aus dem Jahr 1991 hier an und definierte komplexe Problemräume: die Wankumer Heide, die Krickenbecker Seen, das Galgenvenn mit dem langen Venn, den Elmpter Bruch mit dem Venekotensee, das Schwalmtal bei Niederkrüchten mit dem Hariksee sowie den Bereich Lüsekamp/Boschbeek. Daneben wurden die Naturschutzgebiete Niersaue bei Vort, Netteaue bei Lobberich, Heideweiher bei Kaldenkirchen, Tantelbruch bei Born, Raderveekes Bruch bei Niederkrüchten, Lüttelforster Bruch, Mühlenbachtal bei Wegberg, Schaagbachtal bei Wildenrath, Dünen/Heidemoore im Meinweg, Helpensteiner Bachtal bei Dalheim-Rödgen als absolute Vorrangflächen für Natur dargestellt.

Landschaftliche Struktur und Artenvielfalt sowie ein sehr hoch zu bewertender Erlebnis- und Erholungswert hatte insbesondere die Problemräume aus Sicht der Erholungsplanung zu sehr interessanten Gebieten gemacht und zu einer entsprechenden Erschließung geführt, die nun aus dem größeren ökologischen Wissen und Verständnis heraus reduziert werden sollte. Vor diesem Hintergrund wurde im Leitbild bereits 1991 eine Optimierung und kulturlandschaftliche Aufwertung der intensiv landwirtschaftlichen genutzten Komplementärräume angeregt und eine attraktive Erschließung, um dadurch zu einer Entzerrung der Erholungsnutzung zu kommen, bei gleichzeitiger ökologischer Belebung. Der Grenzüberschreitende ökologische Basisplan von 1994 (erstellt durch die Arbeitsgruppe GÖB Maas-Schwalm-Nette im Auftrag von Kreis Viersen und Gewest Midden-Limburg im Rahmen des INTEREG-Projekts „Grenzüberschreitende ökologische Vernetzung/Wiederherstellung von Natur und Landschaft im Maas-Schwalm-Nette-Gebiet“) liefert hierzu vor allem Basisdaten zu Geologie, Hydrologie, Biotoptypen und Flora und Fauna. Zudem formuliert er Ziele und Maßnahmen für die ökologische Aufwertung der verschiedenen Biotop- und Nutzungstypen.

Zuständigkeiten des amtlichen Naturschutzes

Mit dem Landschaftsgesetz NRW 1975 und dem 1990 erstellten Fachkonzept des Umweltministeriums NRW zu Finanzierung und Ausbau der biologischen Stationen veränderten sich die Zuständigkeiten und der Naturpark konnte Aufgaben im Bereich der Besucherlenkung an die Unteren Landschaftsbörden der Kreise Viersen, Heinsberg und Kleve sowie der kreisfreien Stadt Mönchengladbach abgeben. Die Schutzgebietsbetreuung wird heute im Auftrag der Unteren Landschaftsbehörden weitgehend von den Biologischen Stationen Krickenbecker Seen und der Naturschutzstation Haus Wildenrath übernommen. Kartierung und Monitoring liegen ebenfalls in der Zuständigkeit der Unteren Landschaftsbehörden und erfolgen von dort in Zusammenarbeit mit den Biostationen.

Beiträge der Landschaftsplanung zur Besucherlenkung

Im Rahmen der Landschaftsplanung, die flächendeckend für den Naturpark Schwalm-Nette vorliegt, werden Maßnahmen zur Besucherlenkung berücksichtigt. Die Kreise und kreisfreien Städte stellen unter Beachtung der Ziele und Erfordernisse der Raumordnung und Landesplanung für ihr Gebiet Landschaftspläne auf. Diese enthalten vor allen Dingen die Darstellung der Entwick-

lungsziele für die Landschaft, die Festsetzung besonders geschützter Teile von Natur und Landschaft, die Zweckbestimmung der Brachflächen, besondere Festsetzungen für die forstliche Nutzung sowie die Entwicklungs-, Pflege- und Erschließungsmaßnahmen. Im Kreis Heinsberg ist dies für den Bereich beiderseits der Rur bisher noch nicht erfolgt. Daher werden derzeit die letzten beiden Landschaftspläne II/4 „Wassenberger Riedelland und untere Rurniederung“ sowie III/8 „Baaler Riedelland und obere Rurniederung“ erarbeitet. Der Kreis Viersen plant in den nächsten Jahren die Aktualisierung seiner Landschaftspläne.

Angebot an Wanderparkplätzen im Naturparkgebiet

Das System der über 150 Wanderparkplätze im Gebiet des Naturparks Schwalm-Nette, die weitgehend in der Zuständigkeit der Kommunen liegen, geht im Wesentlichen auf die Aktivitäten der Gründungszeit zurück und stellt bis heute eine wichtige Basis der Besucherlenkung dar, da der Individualverkehr seit der Zeit insgesamt weiter zugenommen hat. Der Zahl der Wanderparkplätze stehen 86 Naturpark-Orientierungstafeln mit 16 Kartenausschnitten (siehe Abbildung 3) gegenüber, die sich an dem, in der Anfangszeit definierten System der Wanderbezirke orientieren.

Zukünftige Aufgabenstellungen der Besucherlenkung im Naturpark

Heute beginnt Besucherlenkung entsprechend der touristischen Servicekette bei der Information zu Hause und setzt sich in den begleitenden Medien und Serviceangeboten (Führungen, Umweltbildungsangebote, u. a.) bis hin zur Infrastruktur vor Ort fort. Ansatzpunkte hierzu bestehen auch in dem Netz der vorhandenen Anlaufstellen im Naturparkgebiet. Eine Anpassung an neue Anforderungen wie beispielsweise durch Inklusion und entsprechende Information und Ausweisung von Behindertenparkplätzen, Einrichtung von E-Bike-Stationen, GPS-gestützte Besucherführung, aber auch eine laufende Überprüfung der Infrastruktur vor Ort sowie der hinführenden Wegweisung sind immer wieder erforderlich (s. Instandhaltungsoffensive) und damit eine langfristige Zukunftsaufgabe.

Karte 8: Attraktionen im Naturpark Schwalm-Nette und Umgebung

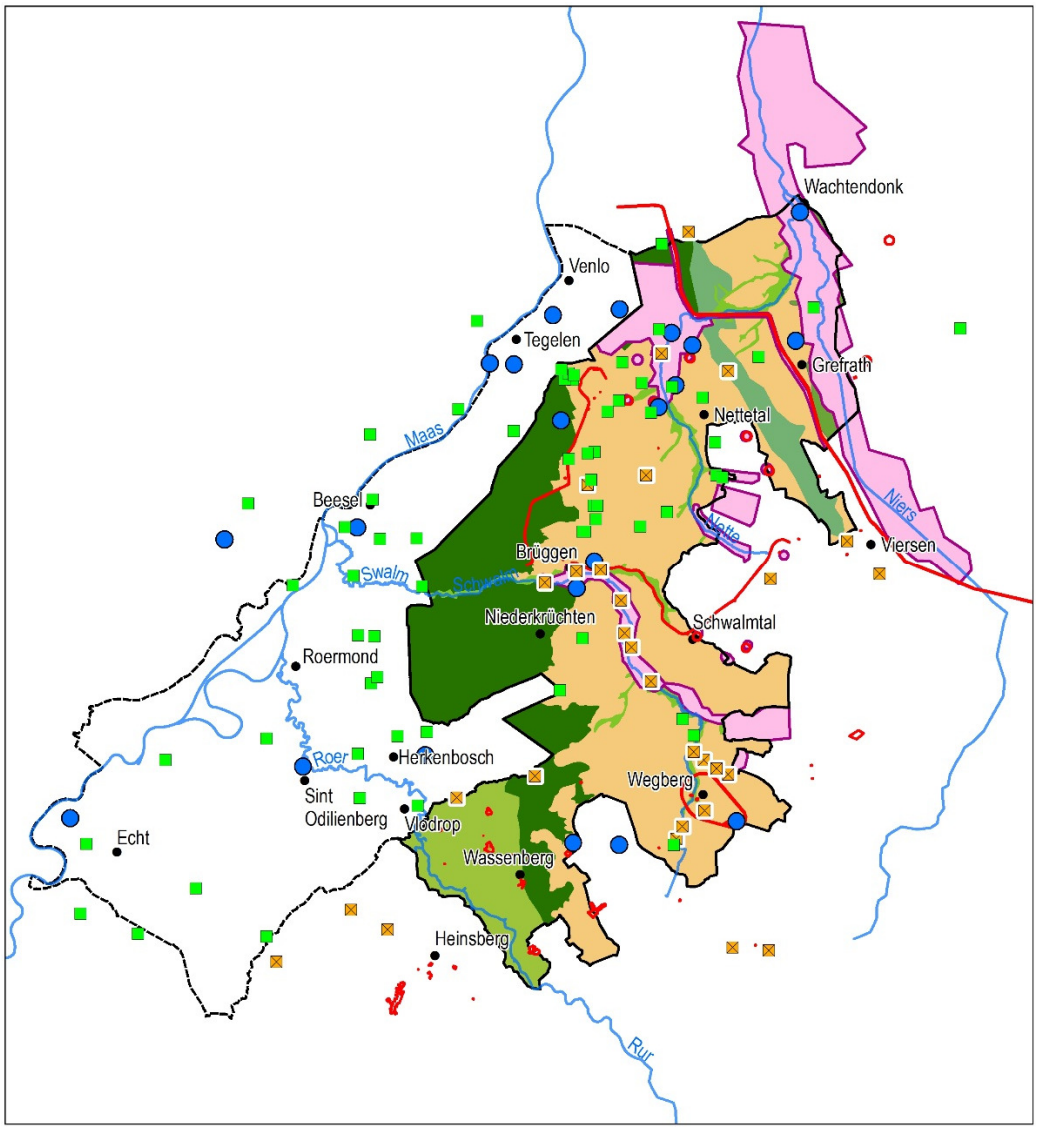

Attraktionen im Naturpark Schwalm-Nette und Umgebung

- Mühlenstandorte
- Standorte Direktvermarkter
- Natur- und Umweltinformationsangebote
- Kulturlandschaftsbereiche
- punktuelle Kulturlandschaftselemente

Landschaftsräume im Naturpark Schwalm-Nette (vereinfacht)

- Süchtelner Höhen
- Ackerterrassen
- Grenzwald
- Ruraue
- Niersaue
- Schwalm-Nette-Auen

- niederländisches Teilgebiet Naturpark Maas-Schwalm-Nette

Quelle: Eigene Darstellung, Datengrundlage Attraktionen: Broschüren des Naturparks, www.naturpark-msn.de, Naturparkverwaltung des Naturparks Maas-Schwalm-Nette, Roermond, Digitales Kulturlandschaftskataster KuLaDig © Landschaftsverband Rheinland (LVR), Köln; Datengrundlage Landschaftsräume: Landesamt für Natur, Umwelt und Verbraucherschutz © Land NRW, Recklinghausen, www.lanuv.nrw.de

Abbildung 3: Beispiel Orientierungstafel

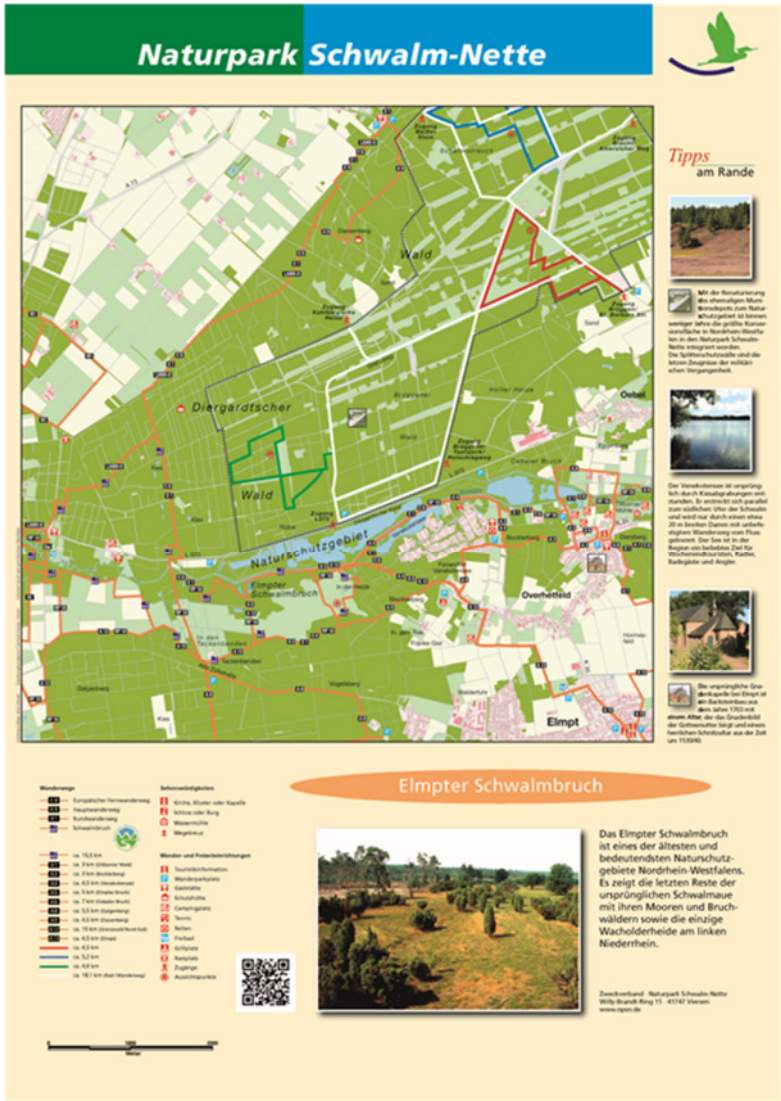

Quelle: Naturpark Schwalm-Nette

Im Rahmen seiner Infrastrukturangebote wie den Naturparkzentren, Premium-Wanderwegen, Naturerlebnisgebieten, Wasser.Blicken, u. a. kann der Naturpark die erforderlichen Lenkungsmaßnahmen unterstützen. Gerade aber auch durch sein Marketing, seinen Außenauftritt, die verschiedenen Medien-, Bildungs- und Veranstaltungsangebote übernimmt der Naturpark eine Zuständigkeitsgrenzen übergreifende Lenkungsfunktion, die nur in Abstimmung mit den zuständigen Stellen erfolgen kann und erfolgen muss. Beispiele für Zukunftsaufgaben in diesem Bereich ist beispielsweise das Themenfeld Mountainbiking in dem aktuelle Konflikte (Süchtelner Höhen, Landwehren, Premium-Wanderwege, u. a.) zu verzeichnen sind und nach ersten Diskussionen nachhaltige Lösungen gefunden werden müssen. Im Bereich der kulturlandschaftlichen Aufwertung der intensiv genutzten Zwischenlandschaft (vgl. Karte 8: Landschaftsraum Ackerterrassen) und der Inwertsetzung als Entlastungsraum liegt ein weiteres zukünftiges Handlungsfeld. Diese Aufgaben erfordern landschaftsplanerische Fachkenntnisse, um nachhaltig den Fragestellungen im Bereich Natur- und Landschaftsschutz in dem Gebiet des Naturparks Schwalm-Nette gerecht zu werden.

4.1.2.4 Landnutzungen und Akteure

Die Landschaft des Naturparks ist eine in Jahrhunderten entstandene Natur- und Kulturlandschaft, die durch menschliche Nutzungen geprägt ist. Unberührte Naturlandschaft findet sich im Naturpark Schwalm-Nette, mit Ausnahme von einzelnen Auen- und Moorbereichen, so gut wie gar nicht. Auch wenn die heute ausgewiesenen Schutzgebiete einen anderen Schluss nahelegen. Den Naturpark dominiert ganz wesentlich die genutzte Landschaft. Sie ist vielfach Lebensgrundlage und Heimat für Bewohner und auch Erholungsziel für Besucher im Naturpark. Ob Land- oder Forstwirtschaft, Braunkohletagebau oder Wasserwirtschaft – Entwicklungen in diesen Bereichen und von diesen und weiteren Akteuren sind bedeutsam für das gesamte Naturparkgebiet. Die außerhalb von ausgewiesenen Schutzgebieten und Siedlungsbereichen vorherrschende Landwirtschaft stellt eine der intensivsten Acker- und Gartenbauregionen im Land NRW dar, welche zur Entwicklung und Erhaltung der Kulturlandschaft mit beiträgt. Entsprechend ist die Kulturlandschaft, nicht nur im Rückblick auf die Vergangenheit, sondern auch zukunftsorientiert mit Blick auf die Entwicklung einer nachhaltigen Vorbildlandschaft im Aufgabenspektrum des Naturparks Schwalm-Nette von großer Bedeutung, sei es thematisch oder maßnahmenorientiert.

Das Gebiet des Naturparks Schwalm-Nette setzt sich aus folgenden Flächenanteile zusammen:

- **137 km² Wald (31 %)**
- **39 km² Grünland (9 %)**
- **154 km² Acker (35 %)**
- **9 km² Gewässer (2 %)**
- **81 km² Siedlungs- und Verkehrsflächen (18 %)**
- **0,2 km² Moore**
- **19 km² Sonstige (Abgrabungsbereiche, Campingplätze, Sportflächen, u. ä.) (4 %)**

In Aufgabenteilung mit den Akteuren in den verschiedenen Zuständigkeitsbereichen arbeitet der Naturpark partnerschaftlich an der Entwicklung des Naturparkgebietes zu einer Vorbildlandschaft, in welcher das Prinzip von Schutz und Nutzung unter Beachtung von Nachhaltigkeitskriterien praktiziert wird. Naturparke dienen sowohl dem Schutz und Erhalt der Kulturlandschaften mit ihrer Biotop- und Artenvielfalt – dies wird v. a. über Landschaftsschutzgebiete und Naturschutzgebiete gewährleistet als auch der Erholung, dem natur- und umweltverträglichen Tourismus und einer dauerhaft natur- und umweltverträglichen Landnutzung. Der Verband Deutscher Naturparke e.V. (VDN) formuliert in seinen Leitsätzen explizit, dass der Naturpark nicht alle Aufgaben selbst zu übernehmen hat. Vielmehr sieht er die verschiedenen Akteure als Partner eines Naturparks und spricht sie entsprechend, beispielsweise bei der Abfrage zum Qualitätsnaturpark, unmittelbar als Partner in diesem gesamten Aufgabenspektrum an.

Entsprechend formuliert der Verband Deutscher Naturparke e.V. (VDN) in seinem 10-Punkte Programm von 2009:
„Naturparke werden zukünftig noch stärker als bisher einen entscheidenden Beitrag zum Erhalt der biologischen Vielfalt und zu einem bundesweiten Biotopverbund in Deutschland leisten. Durch nachhaltige Land- und Forstwirtschaft sowie gezielte Schutz-, Pflege- und Entwick-

lungsmaßnahmen werden in ihnen die Voraussetzungen geschaffen für den Erhalt typischer Kultur- und Naturlandschaften mit ihrer Vielfalt an Lebensräumen und Arten.
Naturparke sind Vorbildlandschaften. Sie bieten den Menschen eine vielfältige und gesunde Umwelt und die Möglichkeit zur Erholung in der Natur. In ihnen muss besonders durch ein zielorientiertes Management eine nachhaltige Regionalentwicklung sowie eine Steigerung der Lebensqualität und des wirtschaftlichen Wohlergehens der Bevölkerung erreicht werden. Dazu gehört die Förderung eines umweltverträglichen Tourismus ebenso wie die Vermarktung regionaler Produkte. Grundlage dafür ist die enge Kooperation mit allen regionalen Akteuren u. a. mit touristischen Leistungsträgern, der Landwirtschaft und dem Handwerk.“
Quelle: VDN 2009

Kulturlandschaft – Landschaftsverband Rheinland

Der Erhalt von historischen Kulturlandschaftselementen wird aktiv vom Landschaftsverband Rheinland verfolgt. Er erstellt kulturlandschaftliche Fachbeiträge auf Landesebene (gemeinsam mit dem Landschaftsverband Westfalen-Lippe) und auf Ebene der Bezirksregierungen. Für das gesamte Gebiet des Naturparks Schwalm-Nette werden Aussagen im „Kulturlandschaftlichen Fachbeitrag zur Landesplanung Nordrhein Westfalen“ in der Korrekturfassung von September 2009 getroffen. Für die Naturparkgebiete im Bereich der Regierungsbezirks Düsseldorf trifft der aktuellste „Fachbeitrag Kulturlandschaft zum Regionalplan Düsseldorf“ aus dem Jahr 2013 vertiefende Aussagen. Zudem werden Daten über das System „KuLaDig“ online abrufbar für ganz NRW zur Verfügung gestellt (www.kuladig.de). Im Gebiet des Naturparks Schwalm-Nette liegen danach eine Vielzahl von schutzwürdigen Einzelobjekten sowie bedeutsamen Kulturlandschaftsbereichen (vgl. Karte 9).

Der kulturlandschaftliche Zugang verknüpft die unterschiedlichen Fachsichten von der Kulturgeschichte über die Denkmalpflege bis zum Naturschutz. Die Umsetzung ist ähnlich wie in den Aufgabenbereichen Biotopverbund und Besucherlenkung eine Querschnittsaufgabe, die den verschiedenen Behörden und Institutionen obliegt. Aufgrund der interdisziplinären Anforderungen ist dies zuständigkeitsbedingt nicht immer einfach.

Karte 9: Kulturlandschaftlich bedeutende Bereiche im Naturpark Schwalm-Nette und Umgebung

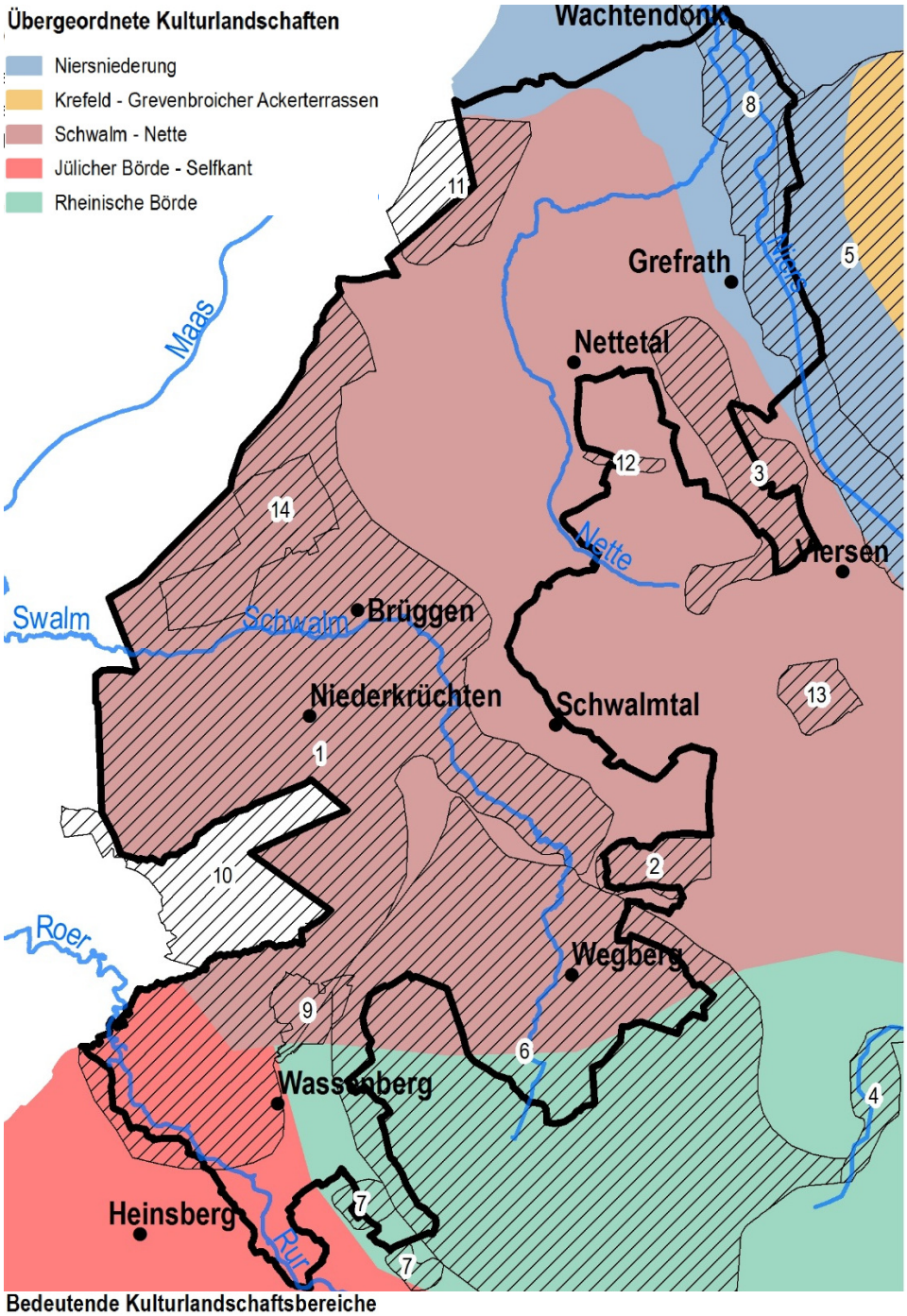

Bedeutende Kulturlandschaftsbereiche

1. Brachter Wald, Elmpter Wald und Meinweg (KLB 17.02, bedeutsam)
2. Joint Headquarters JHQ Rheindahlen (KLB 17.03, bedeutsam)
3. Süchtelner Höhen (KLB 17.04, bedeutsam)
4. Obere Niers (KLB 17.06, bedeutsam)
5. Kempener Lehmplatte (KLB 18.01, bedeutsam)
6. Erkelenz - Wegberg (KLB 25.01, bedeutsam)
7. Zeche Sophia-Jacoba in Hückelhoven (KLB 25.02, bedeutsam)
8. Mittlere Niers (KLB 12.02, landesbedeutsam)
9. Birgeler Wald
10. Nationalparkregion Meinweg
11. Venloer Heide (Regionalplan Düsseldorf, RPD 073)
12. Bauerschaften Dyck und Kölsum (Regionalplan Düsseldorf RPD 083)
13. Bockerter Heide (Regionalplan Düsseldorf RPD 097)
14. Britisches Munitionsdepot („3 Base Ammunition Depot") in Bracht

Quelle: Eigene Darstellung, Datengrundlage: Digitales Kulturlandschaftskataster KuLaDig © Landschaftsverband Rheinland (LVR), Köln

Die Kulturlandschaft ist ein Zugang, der insbesondere an den Alltagserfahrungen der Bewohner anknüpft. Er ist deshalb als Basis für die Naturparkarbeit besonders geeignet und wurde entsprechend bei der Beschreibung der Landschaftsräume berücksichtigt. Hier kann ein Ansatzpunkt für Aufklärungsarbeit, Netzwerkarbeit und Impulsprojekte des Naturparks liegen, da gerade dieser Bereich für Bewohner und Besucher, genauso für Akteure wie Naturschutzverbände, Heimatvereine, u. ä. positiv besetzt ist. Er bietet zudem viele Ansätze für Angebote entsprechend den Anforderungen der Bildung für nachhaltige Entwicklung mit ihren ökologischen, ökonomischen und sozialen Aspekten.

Landwirtschaft – Landwirtschaftskammer und Bauernverbände

Über ein Drittel der Fläche des Naturparks Schwalm-Nette ist geprägt von der landwirtschaftlichen Tätigkeit. Acker- und Grünlandflächen machen 44 % der Fläche aus. Die Landwirtschaftskammer Rheinland mit den Bezirksstellen für Agrarstruktur ist Akteur im Bereich Landwirtschaft. Aufgabe der Bezirksstellen für Agrarstruktur ist die Mitwirkung und Vertretung landwirtschaftlicher Belange bei raumbezogenen Planungen in der Bauleitplanung, dem Landschafts-, Natur-, Gewässer- und Bodenschutz durch Fachbeiträge und Gutachten. Die räumliche Zuständigkeit orientiert sich an den Grenzen der Regierungsbezirke. Entsprechend ist im Naturpark Schwalm-Nette im Bereich der Bezirksregierung Düsseldorf die Bezirksstelle für Agrarstruktur mit Sitz in Viersen sowie im Bereich der Bezirksregierung Köln die Bezirksstelle für Agrarstruktur mit Sitz in Düren zuständig.

Der Rheinische Landwirtschaftsverband (RLV) ist die einheitliche Berufsvertretung für die Bauern mit ihren Familien im Rheinland: Ob Ackerbauern, Tierhalter, Milchvieh- oder Sonderkulturbetriebe. Die Landwirte im Naturpark Schwalm-Nette werden von den vier Kreisbauernschaften Geldern, Viersen, Neuss-Mönchengladbach und Heinsberg vertreten. In diesen, die Naturparkgrenzen überschreitenden Körperschaften sind 5.150 Landwirte mit ihren Familien zusammengeschlossen.

Der Provinzialverband Rheinischer Obst- und Gemüsebauer e.V. im Landesteil Nordrhein von Nordrhein-Westfalen ist die regionale berufsständische Interessenvertretung der Obst- und Gemüseerzeuger. Im Naturparkgebiet sind die Kreisfachgruppe Erwerbsgemüsebau Rhein-Kreis Neuss und Stadt Mönchengladbach, die Kreisfachgruppe Gemüsebau Krefeld-Viersen und die Kreisfachgruppe Gemüsebau Erkelenz Heinsberg für den Gemüsebau zuständige Ansprechpartner, im Bereich Obstbau die Kreisfachgruppe Obstbau Unterer Niederrhein.

Im Jahr 2012 haben sich Agrarunternehmen, Kreise, Kammern, Verbände, Forschungseinrichtungen und Wirtschaftsförderungseinrichtungen aus den Kreisen Kleve, Wesel, Viersen, dem Rhein-Kreis Neuss und den Städten Krefeld und Mönchengladbach in dem Verein Agrobusiness Niederrhein e.V. zusammengeschlossen, um die wirtschaftliche Entwicklung der Agrobusiness-Region Niederrhein und ihrer Betriebe zu unterstützen.

Die Landwirtschaft und der Gartenbau sind im Naturpark Schwalm-Nette schon seit der Römerzeit in den großen Teilbereichen mit guter Bodenfruchtbarkeit eine dominierende Landnutzung mit starker Prägung des Umfeldes der Siedlungsbereiche beispielsweise zwischen den heutigen Ortschaften Brüggen, Elmpt, Niederkrüchten, Brempt und Born. Regional gewachsene und regional strukturierte Landwirtschaft und Gartenbau können im Freiraum einen wesentlichen Beitrag

nicht nur zur Ernährungssicherung, sondern auch zur Gestaltung der gewachsenen Kulturlandschaft und zum Erhalt des Lebensraums für Mensch und Natur leisten.

Die ausgewiesenen bedeutsamen Kulturlandschaftsbereiche mit landwirtschaftlichem Schwerpunkt wie beispielsweise im Bereich der Bauerschaften Dyck und Kölsum in Nettetal (83; Ziffern des Kulturlandschaftlichen Fachbeitrags Regionalplan Düsseldorf), der Bereich Pütterhöfe und Lind in Viersen (84), die Niederung Bösheimer und Dülkener Nette mit Bauernzeilen (81) Tal der Schwalm zwischen Rickelrath und Brüggen (71) sowie verschiedene Einzelstandorte wie Haus Bey (80), Gut Altenhof (74), Waldniel und Haus Klee (82) und einige weitere bestätigen dies.

Karte 10: Naturräume und landwirtschaftliche Produktionsräume

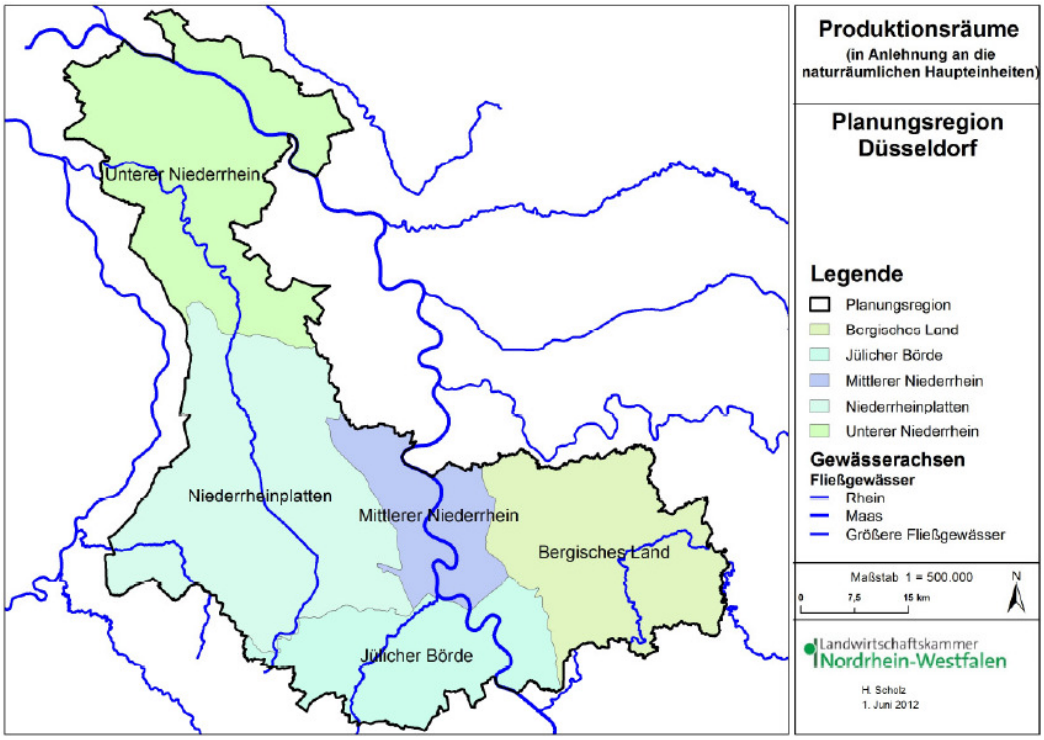

Quelle: Landwirtschaftskammer Nordrhein-Westfalen (2013): Landwirtschaftlicher Fachbeitrag zum Regionalplan Düsseldorf, S.47, Karte 24

Prägender Produktionsraum im Naturpark Schwalm-Nette ist der Raum der Niederrheinplatten bzw. Rheinischen Lehmplatten (vgl. Karte 10 und Landwirtschaftlicher Fachbeitrag zum Regionalplan Düsseldorf, 2013). Er umfasst die Naturräume Kempen-Aldekerker Platten, Schwalm-Nette-Platte und damit nahezu komplett den Landschaftraum der Ackerterrassen im Naturpark Schwalm-Nette (s. Landschaftsraumbeschreibungen). Nur Randbereiche des Naturparks im Norden gehören zum Produktionsraum Unterer Niederrhein oder im Süden zum Produktionsraum Jülicher Börde.

Knapp 70 % der Böden sind in diesem Produktionsraum von hoher Wertstufe und über die Hälfte sind vom Geologischen Dienst NRW als schutzwürdige Böden ausgewiesen (vgl. Karte 11 und Landwirtschaftlicher Fachbeitrag zum Regionalplan Düsseldorf, 2013). Die wertvollsten Böden befinden auf der Aldekerker und Kempener Platte sowie der Schwalm-Nette-Platte. Die leichteren Flugsande im westlichen Teil von Niederkrüchten, Brüggen, Nettetal, Straelen und Wachtendonk werden insbesondere vom Gartenbau als Sonderkulturstandorte genutzt.

Karte 11: Bodenwert und Schutzwürdigkeit der Böden

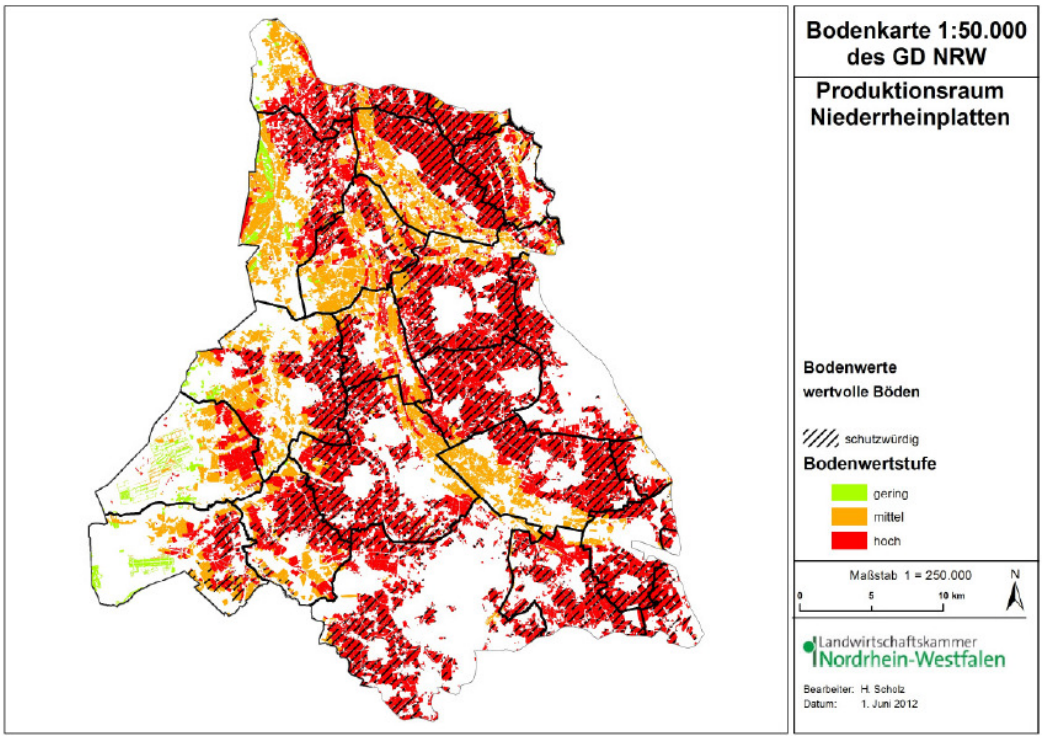

Quelle: Landwirtschaftskammer Nordrhein-Westfalen (2013): Landwirtschaftlicher Fachbeitrag zum Regionalplan Düsseldorf, S.61, Karte 32

Laut den Daten des auf EU-Ebene eingeführten Integrierten Verwaltungs- und Kontrollsystems im Agrarbereich für die EU-Mitgliedstaaten – INVEKOS – werden in diesem Produktionsraum im Jahr 2011 58.153 ha landwirtschaftliche Fläche von 1.470 landwirtschaftlichen Betrieben mit einer durchschnittlichen Betriebsgröße von 39,5 ha bewirtschaftet. Der Umsatz des Raumes liegt mit 467 Mio. € sehr hoch. In Landwirtschaft und Gartenbau sind 9.589 Arbeitskräfte beschäftigt.

Der Grünlandanteil an der Nutzfläche beträgt 16,7 % und liegt damit vergleichsweise niedrig (Durchschnitt in NRW 2014: 28,3 %). Grünland konzentriert sich auf die Niers-, Schwalm- und Netteniederung und die extensiven Grünlandbereiche des Grenzlandes. Das übrige Grünland befindet sich auf Ackerstandorten als hofnahe Weiden in Verbindung mit Rindviehhaltung.

Der Anteil der viehhaltenden Betriebe liegt im Naturparkgebiet regional zwischen 45% und 68% und stagniert. Mais wird im Planungsraum vornehmlich als Futterpflanze für die Rindviehhaltung angebaut. Mit knapp 24% liegt der Maisanteil an der Ackerfläche leicht unter dem Landesdurchschnitt von fast 27% bei weiterhin stark steigender Tendenz. Allerdings werden nur etwas über 10% der Maisanbaufläche für Biogaserzeugung genutzt. Damit liegt die Region deutlich unter dem Landesdurchschnitt von etwa 20%. Die Konkurrenz zwischen Futterflächen und solchen für nachwachsende Rohstoffe verschärft sich allerdings besonders im Kreis Viersen.

Bei den Ackerflächen handelt es sich um eher leichtere Lößböden, die sich nicht nur für den Anbau von Getreide und Kartoffeln eignen, sondern insbesondere für den Anbau von Gemüse wie beispielweise Kohl oder für Sonderkulturen wie Spargel und viele andere Sorten, für die die Böden, nicht zuletzt durch die fast überall verfügbare Beregnungsmöglichkeit, eine hervorragende Eignung besitzen. Entsprechend haben Ackerbau und Sonderkulturen nahezu gleich hohe

Flächenanteile im Produktionsraum. Der Unterglasanbau hat sich in der Vergangenheit hier stark entwickelt.

Der Produktionsraum besitzt entsprechend den Aussagen im Landwirtschaftlichen Fachbeitrag zum Regionalplan Düsseldorf einen hohen Standortwert und eine herausragende Bedeutung als Gunstraum für die landwirtschaftliche und gartenbauliche Produktion. Die Entwicklung von Agroparks und Gartenbauparks ist in diesem Raum denkbar.

In einem Agropark werden landwirtschaftliche Funktionsbereiche aller Art zusammen gezogen. Dazu gehören nicht nur Produktion, Verarbeitung und Handel, sondern auch mittelbar betroffene Branchen wie Forschung und Entwicklung, Ausbildung und schließlich auch der Tourismus – zur Präsentation der Standorte. Dieses Aufgabenfeld wird innerhalb des Naturparks u. a. durch den Verein Agrobusiness Niederrhein e.V., wie oben ausgeführt, bearbeitet. Eine in der Region beispielhafte Aktivität der Gemeinde Nettetal gemeinsam mit den Städten Kevelaer, Straelen und Geldern ist die Entwicklung als europäisch geförderte Leader-Region mit dem Titel „Leistende Landschaft“. In der LEADER-Region werden interkommunale Projekte wie beispielsweise „Kompetenznetzwerk Agropark“, „Lern- und Erlebnisorte Gartenbau“, „Netzwerk regionale Nahrungsmittel“, „Regionale Obst- und Gemüsearten neu entdecken“ umgesetzt werden. Diese geplanten Aktivitäten bieten konkrete Anknüpfungspunkte für die Naturparkarbeit mindestens im Bereich der gemeinsamen Kommunikation (vgl. Kapitel 4.4 Handlungsfeld Regionalentwicklung).

Gerade vor dem Hintergrund der hohen Wertigkeit und unter dem Gesichtspunkt der vielfältigen gestiegenen Flächenanforderungen sind aus landwirtschaftlicher Sicht, grundsätzlich alle Flächen zu erhalten. Als Folgen von allen raumbedeutsamen Planungen mit dem Ziel der Einschränkungen des Nutzungswertes für die örtliche Landwirtschaft werden Reduzierung der Nutzungspotentiale, Umsatzverluste und damit auch Verluste bei den Arbeitsplätzen als Konsequenz aufgeführt. Dies gilt auch für Flächenverluste durch Ausweisungen zum Schutz der Natur. Hier sind für den Naturpark Schwalm-Nette also durchaus deutliche Flächen-Konkurrenzen zwischen Naturschutz, Landwirtschaft, aber auch Forstwirtschaft (s. auch Forstwirtschaft) festzustellen.

> Formuliert ist von der Landwirtschaftskammer das **Leitbild einer nachhaltigen Landwirtschaft**:
> *„Landwirtschaft hat zum Ziel, mit wirtschaftlichem Gewinn, gesundheitlich unbedenkliche und qualitativ hochwertige landwirtschaftliche Produkte kostengünstig, regional und überregional bereitzustellen, sowie Dienstleistungen im Bereich Freizeit, Erholung und Umwelt anzubieten. Ein weiteres Ziel, mit zunehmender Bedeutung, liegt in der Erzeugung nachwachsender Rohstoffe. Das Umsetzen dieser Ziele wird im Berufstand durch tradierte Werte und extern durch agrarpolitisch vorgegebene Rahmenbedingungen sowie fachgesetzliche Vorgaben bestimmt.“*
> Quelle: Landwirtschaftlicher Fachbeitrag zum Regionalplan Düsseldorf S.44

Die Reform der Gemeinsamen Agrarpolitik durch die EU 2013 wird sich unmittelbar auf das Bild der Kulturlandschaft im Naturpark Schwalm-Nette auswirken und hat nicht nur Konsequenzen für die Direktzahlungen (Basiszahlungen und Förderzahlungen) an Landwirte. Bereits seit 2005 sind bei der Bewirtschaftung der Flächen ausdrücklich bestimmte Standards (sogenannte „Cross Compliance“) einzuhalten.

An die Einhaltung bestimmter, dem Klima- und Umweltschutz förderlicher Landbewirtschaftungsmethoden sind weitere Zahlungen gebunden, die über die geltenden Cross-Compliance-Standards noch hinausgehen. Im Rahmen des sogenannten Greenings bestehen Auflagen zu:

- Anbaudiversifizierung – Einhaltung der Fruchtfolge
- Dauergrünlanderhaltung – Umbruchverbot
- Ökologische Vorrangflächen – Bereitstellung von Flächen für den Umweltschutz

Diese Auflagen wirken sich zum Beispiel in Form von einem Umbruchverbot von Grünlandflächen im Bereich von FFH-Gebieten im Naturpark Schwalm-Nette aus.

Mit dem **„NRW-Programm Ländlicher Raum 2014-2020“** – einem Bündel unterschiedlicher Maßnahmen – haben Landwirte zudem die Möglichkeit zur Beantragung einer Förderung. Agrarumweltmaßnahmen wie Öko-Landbau, Umwelt- und Naturschutzmaßnahmen oder die Verbesserung des Tierwohls in der Nutztierhaltung werden entsprechend der Forderung der Europäischen Union aus dem **„Europäischen Landwirtschaftsfonds für die Entwicklung des Ländlichen Raums“ (ELER)** mitfinanziert.

In diesem Bereich ergeben sich zukünftig potenzielle Möglichkeiten für den Naturpark zu Kommunikationsarbeit oder konkreten Projekten wie beispielsweise Blühstreifen gemeinsam mit der Landwirtschaftskammer, einzelnen Landwirten und weiteren Akteuren aus den verschiedenen Fachdisziplinen. Die geplante Aktualisierung der Landschaftspläne im Kreis Viersen und die Bearbeitung von Landschaftsplänen im Kreis Heinsberg könnte hier verstärkend genutzt werden.

Regionale qualitative Ziele werden zusätzlich mit den Projekten „Gutes vom Niederrhein“ und „Genussregion Niederrhein“ verfolgt, in dem jedoch bislang nur wenige Betriebe der Naturparkregion mitarbeiten. 40 verschiedene Hofläden, Bauernhofcafés und Ferienhöfe sind innerhalb der Plattform Landservice NRW organisiert und schaffen einen direkten Zugang für Bewohner und Besucher zur Landwirtschaft. Aus dem Bereich des Obst- und Gemüsebaus des Provincialverbandes sind 5 Hofläden und Direktvermarkter im Naturparkgebiet ansässig. Die Plattform „Stadt und Land“ informiert über Höfe im Naturpark Schwalm-Nette, die Lernen auf dem Bauernhof ermöglichen.

Der Anteil von extensiver Landbewirtschaftung von Ökolandbau ist in allen intensiv landwirtschaftlich genutzten Regionen Nordrhein-Westfalens, wie der Köln-Aachener-Bucht, dem Niederrhein und dem nördlichen Westfalen, gering. Entsprechend liegt der Anteil im Naturpark Schwalm-Nette unter dem Landesdurchschnitt. Hohe Anteile Ökologischer Landbau mit über 5 % werden 2014 in den Grünlandregionen der Mittelgebirge im Süden/Südosten von NRW erreicht. Von den 30 Leitbetrieben zum Ökologischen Landbau in NRW (Projekt von Landwirtschaftskammer NRW und MUNLV) liegt der Biolandhof Bolten (Willi Bolten und Gabi Leick, Dam 36, 41327 Niederkrüchten) im Naturpark Schwalm-Nette. Das Öko-Team der Landwirtschaftskammer ist Ansprechpartner im Bereich Ökolandbau und berät Ökobetriebe sowie umstellungswillige Betriebe.

Die Qualitätsoffensive Naturparke des Verband Deutscher Naturparke e.V. (VDN) sieht die Naturparke als Unterstützer von umweltgerechter Landbewirtschaftung und Ökolandbau. Extensivierte Landwirtschaft ist dabei definiert als eine Bewirtschaftung, die über die nach Fachgesetzen definierte, gute fachliche Praxis einer ordnungsgemäßen Bewirtschaftung hinausgeht und auch Agrarumweltmaßnahmen und Vertragsnaturschutzmaßnahmen berücksichtigt.

Forstwirtschaft

Mit 31 % Waldanteil liegt der Naturpark Schwalm-Nette deutlich über dem Landesdurchschnitt von 27 % Waldanteil in NRW. Im Bereich der Grenzwald-Kommunen liegt der Waldanteil sogar über 40 %. Viele der dortigen naturschutzbedeutsamen Flächen des ehemaligen Bundeswaldes befinden sich heute im Besitz der NRW-Stiftung. Entsprechend dieser ungleichmäßigen Waldverteilung im Naturparkgebiet ist allerdings ein Großteil des Naturparks aufgrund eines Waldanteils von unter 25 % aus forstlicher Sicht als ländlicher Raum mit Waldvermehrungsbedarf eingestuft. In den Bereichen Schwalmtal, Viersen, Nettetal liegen die Waldanteile nur zwischen 10 und 19 %. Bei Waldanteilen unter 15 % ist aus forstlicher Sicht eine Erhöhung des Waldanteils nicht zuletzt aufgrund der vielfältigen Waldfunktionen dringend geboten. Im Durchschnitt kamen 2011 auf jeden Einwohner Nordrhein-Westfalens 491 m^2 Wald. In der Planungsregion Düsseldorf nur knapp ein Drittel davon, nämlich 169 m^2.

Geringe Waldanteile sind insbesondere für den Landschaftsraum der Ackerterrassen (s. Landschaftsraumbeschreibungen) festzustellen. Hier befindet sich der Wald aufgrund der bäuerlichen Strukturen auch zu einem hohen Anteil in Privatbesitz. Die Bewirtschaftung des Privatwaldes erfolgt dort im Wesentlichen in Flächeneinheiten von deutlich unter 5 ha Größe und ohne eigenes Personal.

Forstbehörde für den Wald in ganz Nordrhein-Westfalen ist der Landesbetrieb Wald und Holz NRW, der im Naturpark Schwalm-Nette seine Aufgaben durch die beiden Außenstellen, die Regionalforstämter Niederrhein mit Sitz in Wesel und Rureifel-Jülicher Börde mit Sitz in Aachen versieht. Unmittelbar vor Ort zuständig sind im Naturparkgebiet die Forstbetriebsbezirke Straelen, Schwalm-Nette, Grenzwald, Brüggen, Schwalmtal und Wassenberg.

In NRW, dem Bundesland mit dem höchsten Privatwaldanteil im gesamten Bundesgebiet – 67 % der Fläche in Privatbesitz – kommt dem Waldbauernverband NRW als Vertretung der privaten Waldbesitzer eine wichtige Funktion zu. Im Naturparkgebiet vertritt die Bezirksgruppe Mittlerer Niederrhein die Interessen im Gebiet des Kreises Viersen und der Stadt Mönchengladbach, die Bezirksgruppe Rur-Schwalm im Gebiet des Kreises Heinsberg, die Bezirksgruppe Unterer Niederrhein im Gebiet des Kreises Kleve. Die Jägerschaft ist auf Ebene der Kreise und kreisfreien Städten in Kreisjägerschaften und Hegeringen organisiert.

Die Forstverwaltung unterstützt zur Verbesserung der Bewirtschaftung, insbesondere zur Überwindung der Nachteile geringer Flächengröße, ungünstiger Flächengestalt, der Besitzzersplitterung, der Gemengelage, des unzureichenden Waldaufschlusses oder anderer Strukturmängel beratend die Bildung von forstwirtschaftlichen Zusammenschlüssen auf freiwilliger Basis. In Bereichen sehr kleinteiliger Eigentumszersplitterung wird die Durchführung von Waldflurbereinigungen sowie die Unterstützung des freiwilligen Landtausches als sinnvoll angesehen. Die Bewirtschafter sollen in die Lage versetzt werden, ihr forstbetriebliches Handeln an modernen Erkenntnissen der Forstwissenschaft selbstständig auszurichten. Dies ist insbesondere vor dem Hintergrund der nachhaltigen Anpassung der Waldbestände an die Anforderungen des Klimawandels eine wichtige Zukunftsaufgabe im Naturparkgebiet.

Die Buche wäre auf den meisten Standorten des Naturparks Schwalm-Nette die natürlicherweise anzutreffende Baumart. Da ihre Standorte in der Regel schon früh ackerbaulich genutzt wurden, liegen die Hauptbaumartenanteile im Naturparkgebiet tatsächlich nicht bei der Buche. Vielmehr hat die Kiefer in den Kreisen Viersen und Kleve einen Verbreitungsschwerpunkt mit Anteilen

zwischen 20 und 30 %, nicht zuletzt aufgrund der Aufforstungen der Grenzwälder nach den Reparationskahlschlägen nach dem 2. Weltkrieg und der hohen Kiefern-Nachfrage durch den Steinkohlebergbau. Hohe Anteile haben auch die Pionierbaumarten wie Weide, Birke und Erle beispielweise in den Auenbereichen im Naturparkgebiet. Die kiefernreichen Grenzwälder des südlichen Naturparks sind aufgrund des überwiegenden Nadelholzanteils als Suchraum für Windkraftkonzentrationszonen der 1. Kategorie eingestuft.

Geschichtlich bedingt sind im Naturparkgebiet alte Waldbestände von über 100 Jahren extrem selten. Bis etwa 1850 waren die gemeinschaftlich genutzten Waldflächen Teil des landwirtschaftlichen Systems mit weitgehend individuellem Ackerbau. Durch die Übernutzung im Rahmen der Holzgewinnung, der Viehbeweidung und der Laubgewinnung wandelten sich die Grenzwälder zunehmend in große Heidegebiete. Mit der Privatisierung der Allmende-Wälder wurde seit 1850 überwiegend mit Kiefern aufgeforstet, in einem Netz von quadratischen bzw. rechteckigen Parzellen. Ab 1935 wurden die Grenzwälder Standorte militärischer Anlagen wie Bunkern, Geschützständen, Hangars, u. a.. Nach dem Zweiten Weltkrieg wurden die Grenzwälder fast komplett abgeholzt und nach Schwierigkeiten aufgrund der Sanderosion wieder nahezu vollständig mit Kiefern aufgeforstet. Die Militärnutzung durch Bundeswehr und NATO, u. a. als Munitionsdepot blieb zunächst erhalten. Insbesondere im Gebiet des Kreises Viersen liegt der Anteil alter Waldbestände aus diesen Gründen nur um 10 %. Im Landesdurchschnitt liegt der Anteil dieser Altersklasse bei 55 %. Über die Hälfte der Wälder im Naturpark sind also jung und liegen in der Altersgruppe unter 60 Jahren. Im Landesdurchschnitt liegt diese Altersgruppe nur bei 19 %.

Gerade die Grenzwälder sind heute in großen Teilen Naturschutzgebiete, in denen über Entwicklungsmaßnahmen (s. Naturschutzverbände) oder den satzungsgemäßen Prozessschutz wieder natürliche Entwicklungsprozesse zugelassen werden.

Ausgewiesene Naturwaldzellen – aus der Bewirtschaftung herausgenommene Relikte naturnaher Altwälder – gibt es drei im Naturpark Schwalm-Nette. Das Gebiet Arsbecker Bruch mit 50,1 ha Schwarzerlen-Bruchwald gilt als einer der schönsten Erlenbruchwälder Nordrhein-Westfalens. Hier stehen mit über 170-jährigen Stieleichen- und Buchenüberhältern einige der wohl ältesten Waldbäume des Naturparks. Nur die Stieleiche an der Flootsmühle oder die Buche im „Knippertzbachtal“ dürften mit etwa 250 Jahren noch älter sein. Der Brachter Wald als trockener Stieleichen Birkenwald mit 7,7 ha und der Erlen-Bruchwald im Schwalmtal mit 7,8 ha sind ebenfalls Naturwaldzellen. Die Bewirtschaftung ist dort eingestellt und die Flächen bleiben im Sinne des Prozessschutzes einer natürlichen Entwicklung überlassen: Der Urwald von morgen entwickelt sich dort über einen langen Zeitraum hinweg. Zwei Wildnisgebiete liegen in den Schutzgebieten an den Krickenbecker Seen: Ziel ist hier eine Steigerung der Biodiversität und eine Konzentration von Umweltbildungsaktivitäten.

Saatgutbestände zum Erhalt des genetischen Potentials und der Versorgung der forstwirtschaftlichen Betriebe mit standortangepasstem Vermehrungsgut finden sich an drei Standorten im Grenzwald und einem im Bereich der Krickenbecker Seen. Solche Bestände sind die Voraussetzung für einen naturnahen Umbau in klimaangepasste standortgerechte Wälder.

Die Waldgesundheit wird seit 1984 in regelmäßigen Waldzustandserhebungen erfasst. Der Waldzustandsbericht des Ministerium für Klimaschutz, Umwelt, Landwirtschaft, Natur- und Verbraucherschutz NRW (MKULNV) beschreibt 2011: „Der Kronen- und Benadelungszustand aller relevanten Hauptbaumarten haben ein historisches Tief seit Beginn der regelmäßigen Untersu-

chung erreicht. Weniger als ein Viertel aller Waldbäume kann als gesund bezeichnet werden. Gleichzeitig steigen die deutlichen Schäden an."

Damit sind die Funktionen des Waldes beispielsweise in den Bereichen Klima, Boden, Grundwasser, Erholung gefährdet. Nicht zuletzt vor dem Hintergrund des EU-Programmes zur „Grünen Infrastruktur" mit ihren vielfältigen Funktionen im Sinne multicodierter Flächen sollen die Waldfunktionen wieder verstärkt erfasst werden.

Im Bereich der Erholungsfunktion bildet der deutsch-niederländische Naturpark Maas-Schwalm-Nette einen besonderen Schwerpunkt im Gebiet des Regionalplans Düsseldorf. Die Forstverwaltung stellt einen Trend von den traditionelleren Erholungsformen wie Reiten oder Spazierengehen (stillere Erholung), zu mehr aktionsbetonten Erholungsarten wie Mountainbiking, Wandern, Geocaching, Klettern, Survival u. v. m. (Aktionserholung) fest. Bei der Aktionserholung ist der Wald oft nur eine von vielen, im Grunde beliebigen, Kulissen. Damit verbunden ist dann eine um sich greifende respektlosere Art der Freizeitnutzung in Waldflächen. Daher ist aus forstlicher Sicht im Konfliktfall immer den Erholungsformen der Vorzug einzuräumen, die den Wald um des Waldes willen aufsuchen. Kommt es zu vermehrter Beunruhigung und Störung des gesamten Ökosystems, sind zum Schutz besonders sensibler Bereiche Maßnahmen der Besucherlenkung vorzusehen.

Der Wald im Planungsraum dient mit Ausnahme einiger Erholungsschwerpunkte der ruhigen, naturgebundenen Erholung. Eine zusätzliche Erschließung durch Wege oder die Schaffung anderer Erholungseinrichtungen ist daher grundsätzlich nicht erforderlich. Sollen jedoch zur Ermöglichung weiterer Aktivitäten zusätzliche Infrastrukturen geschaffen werden (z.B. Dirtbikestrecken, Klettergärten usw.), bedarf das nicht nur aus forstlicher Sicht einer Vorabstimmung mit allen berechtigten Interessen.

Die Auswirkung des Klimawandels auf Waldbestände, insbesondere die Zunahme Stress vermittelnder Witterungsphasen sowie schandträchtiger Extremwetterereignisse, erfordern vorbeugende waldbauliche Anpassungen.

Möglichkeiten dazu bieten einerseits die Erweiterung des Baumartenspektrums und die Diversifikation in den Baumartenmischungen und anderseits die an Stabilitätsgesichtspunkten orientierte waldbauliche Bestandspflege. Auf der Schaffung und Erhaltung intakter und klimastabiler Wälder wird in Zukunft ein Schwerpunkt bei der Pflege und Bewirtschaftung des Waldes liegen. Einen wichtigen Ansatzpunkt bilden hierbei wegen der Vorbildfunktion Wälder im Besitz der öffentlichen Hand. Aufgrund des hohen Privatwaldanteils im Naturparkgebiet ergibt sich ein hoher Bedarf an entsprechender Aufklärungsarbeit. Alle Waldbesitzenden können kostenlos Rat und Anleitung der Landesforstverwaltung erhalten. Das Land Nordrhein-Westfalen unterstützt mittels spezieller Förderprogramme forstpolitisch gewünschte Waldentwicklungen. Die Umsetzung von Förderzielen zum Klimaschutz oder Naturschutz stößt in der aktuellen Richtlinie an Grenzen. Im Gegensatz zu den traditionellen waldbaulichen Fördertatbeständen ist für diese Bereiche nur eine geringe Nachfrage-Attraktivität festzustellen.

Zusätzlich erschwert werden diese Maßnahmen durch überhöhte Schalenwildbestände. Diese beeinträchtigen in vielen Räumen die natürliche oder künstliche Erziehung gemischter, risikoarmer Bestände. Dort muss das pflanzenfressende Schalenwild so weit reduziert werden, dass die angestrebte natürliche Verjüngung oder die eingebrachten lebensraumtypischen Baumarten ohne Forstschutzmaßnahmen aufwachsen können.

Die Regionalforstämter sollen im Rahmen ihrer Beratungstätigkeit auf eine Regulierung überhöhter Schalenwildbestände sowie auf eine artgerechte Behandlung des Wildes hinwirken. Öffentliche Eigentümer von jagdlich genutzten Flächen haben dabei eine besondere Verantwortung zur Herstellung angemessener Wilddichten.

Jeder Wald ist entsprechend dem Bundeswaldgesetz:

- *wegen seines wirtschaftlichen Nutzens (Nutzfunktion)*
- *wegen seiner Bedeutung für die Umwelt, insbesondere für die dauernde Leistungsfähigkeit des Naturhaushaltes, das Klima, den Wasserhaushalt, die Reinhaltung der Luft, die Bodenfruchtbarkeit, das Landschaftsbild, die Agrar- und Infrastruktur (Schutzfunktion)*
- *und wegen seiner Bedeutung für die Erholung der Bevölkerung (Erholungsfunktion)*

zu erhalten, erforderlichenfalls zu mehren und seine ordnungsgemäße Bewirtschaftung nachhaltig zu sichern.

Quelle: Bundeswaldgesetz

Die Zertifizierung des Waldes bescheinigt den Waldbesitzern eine Bewirtschaftung nach vorgegebenen ökologischen, sozialen oder wirtschaftlichen Standards. Diese Standards werden von den verschiedenen Zertifizierungssystemen festgelegt und deren Einhaltung kontrolliert. Exemplarisch seien als Zertifizierungssysteme genannt: FSC (Forest Stewardship Council), PEFC (Programe for the Endorsement of Forest Certification Schemes) und Naturland. Zertifizierte Forstbetriebe dürfen ihr Holz mit dem Logo des entsprechenden Zertifizierungssystems verkaufen. Ein höherer Ertrag für zertifiziertes Holz konnte bisher nur in Einzelfällen realisiert werden. In Deutschland sind ca. 7,5 Millionen ha Wald zertifiziert, das entspricht etwa 69 % der gesamten Waldfläche. Im Planungsgebiet des Regionalplans Düsseldorf sind ca. 28.000 ha Wald zertifiziert, das entspricht ca. 48 % der Waldfläche. Im unmittelbaren Naturparkgebiet dürfte der Anteil aufgrund der Eigentümerstruktur niedriger liegen.

Wasserwirtschaft – Wasserbehörden und Wasserverbände

Im Naturpark Schwalm-Nette liegt der Flächenanteil der Wasserflächen bei 2 %. Gewässerläufe, Seen, ehemalige Torfstiche, Flachsrösten verbergen sich hinter dieser nüchternen Zahl, die in ihrer Vielfalt und Eigenart vom Naturpark unter anderem über die Wasser.Blicke und die „Wandervolle Wasserwelt“ präsentiert wird.

Der Graureiher – das Symbol des Naturparks benötigt als Wasservogel Gewässer mit Flachwasserzonen als Lebensraum. In den 1960er Jahren war er im Naturparkgebiet kaum noch zu finden. Heute gibt es nicht nur an den Krickenbecker Seen eine der größten Graureiherkolonien des Landes NRW. Im Kreis Viersen sind mindestens vier weitere Brutkolonien zu finden. Insgesamt gibt es derzeit zwischen 160 und 180 Brutpaare im Naturparkgebiet.

Die Gewässer im Naturparkgebiet werden stark vom Braunkohletagebau beeinflusst. Schon in den 1960er Jahren kam es an der Niers zu starken Absenkungen des Grundwassers, sodass der Fluss im Oberlauf über mehrere künstliche Einleitungen gespeist werden muss. Die Schwalm wird über eine unterirdische Pipeline aus dem Wasserwerk Wanlo versorgt. Mehr als 3000 Grundwasser-Messstellen überwachen und dokumentieren die Wasserstände im Rahmen des Monitorings. Schwankungen von Zentimetern stören den Wasserhaushalt und können bereits dauerhafte Schäden bei den Wasserlebensräumen verursachen. Entwicklungen im Rahmen der

Energiewende und zur Zukunft des Braunkohletagebaus auf politischer Ebene, aber auch im Unternehmensbereich der RWE haben unmittelbare Konsequenzen für die Natur- und Kulturlandschaft im Naturpark Schwalm-Nette.

Im Naturpark Schwalm-Nette sind die höheren Wasserbehörden auf der Ebene der Bezirksregierungen in Düsseldorf und Köln angesiedelt. Auf Kreisebene und der Ebene der Kreisfreien Städte sind die Unteren Wasserbehörden zuständig. Die teilweise bereits in den 1920er Jahren gegründeten Wasserverbände (s. u.) kümmern sich um die Reinhaltung der Gewässer und arbeiten gemeinsam mit den Wasserbehörden an der naturnahen Umgestaltung der Gewässer. Mit den Ersatzauen entstehen auch Räume, die zum Hochwasserschutz beitragen. Basis für diese Arbeit ist die im Jahr 2000 von der Europäischen Union verabschiedete EU-Wasserrahmenrichtlinie (s. u.).

Entsprechend den vier prägenden Flussläufen im Naturparkgebiet sind die zuständigen **Wasserverbände** Schwalmverband, Netteverband, Niersverband, Wasser- und Bodenverband der Mittleren Niers und Wasserverband Eifel-Rur wesentliche Akteure im Bereich der Wasserwirtschaft. Zu den wichtigsten Aufgaben der fünf Wasserverbände zählt der Ausbau bzw. naturnaher Rückbau begradigter Fließgewässer, die Gewässerunterhaltung sowie die Regelung des Wasserabflusses (einschließlich Ausgleich der Wasserführung und Sicherung des Hochwasserabflusses) in fließenden Gewässern. Die Gewässerunterhaltung beinhaltet Maßnahmen zur Pflege und Entwicklung von Gewässern mit dem Ziel der Erhaltung und Verbesserung der wasserwirtschaftlichen und naturräumlichen Funktion. Die Gewässerunterhaltung ist durch das Wasserhaushaltsgesetz und Landeswassergesetz geregelt und orientiert sich zudem an den Zielen der Europäischen Wasserrahmenrichtlinie (WRRL).

Nach der WRRL sollen alle Gewässer in der Europäischen Union bis spätestens 2027 einen guten ökologischen Zustand (bei erheblich veränderten Gewässern ein gutes ökologisches Potential) und einen guten chemischen Zustand erreichen. Um diese Ziele fristgerecht zu erreichen, wurde in NRW von der Landesregierung u. a. das Programm „Lebendige Gewässer“ ins Leben gerufen. Es konkretisiert die Maßnahmen zur ökologischen Verbesserung der Gewässerstrukturen und der Durchgängigkeit bzw. zur Beseitigung hydromorphologischer Defizite. Stoffliche Einflüsse aus der Abwasserbeseitigung oder der landwirtschaftlichen Nutzung sind Gegenstand der Maßnahmenprogramme „Abwasser“ und „Landwirtschaft“.

Die Umsetzung der WRRL verlief bisher in folgenden Schritten. Bis Ende 2004 wurde eine erste Bestandsaufnahme und Bewertung des Gewässerzustands durchgeführt. Bis Ende 2009 erfolgte die Aufstellung von ersten Bewirtschaftungsplänen und allgemeinen Maßnahmenprogrammen. Danach begann eine Phase der Konkretisierung. Im Rahmen des Programms „Lebendige Gewässer“ wurden für alle Planungseinheiten in NRW (im Naturparkgebiet: Schwalm, Nette, Obere und Mittlere Niers sowie Untere Rur) bis Mitte 2012 sogenannte Umsetzungsfahrpläne erarbeitet. Dabei spielen die Wasserverbände eine wesentliche Rolle. Sie leiten (mit Ausnahme des Wasser- und Bodenverbandes der Mittleren Niers) die jeweiligen Kooperationen, die für „ihren“ Fluss und seine Nebengewässer die konkreten Maßnahmen zur Verbesserung des hydromorphologischen Zustands gemeinsam entwickeln. Kooperationspartner sind die Vertreter der verschiedenen zuständigen administrativen Ebenen sowie aller relevanten Interessengruppen aus Naturschutz, Kulturlandschaftspflege, Wasser- und Energiewirtschaft, Land- und Forstwirtschaft, Fischerei, Tourismus etc. An den Kooperationen für Schwalm und Nette ist auch der Naturpark

Schwalm-Nette beteiligt, beim Umsetzungsfahrplan Nette zudem der Naturpark Maas-Schwalm-Nette.

Der Umsetzungsfahrplan ist nicht behördenverbindlich, jedoch zur Zielerreichung erforderlich, da er die notwendigen, sinnvollen und machbaren hydromorphologischen Maßnahmen für die Oberflächengewässer enthält. Zur Durchführung der Einzelmaßnahmen müssen die entsprechenden Genehmigungen wie üblich durch die zuständigen Fachbehörden erteilt werden. Der Umsetzungsfahrplan gibt eine Übersicht über die im Zeitraum von 2000 bis 2027 bereits durchgeführten und noch vorgesehenen Maßnahmen zur ökologischen Gewässerentwicklung und Gewässerunterhaltung im Sinne der EU-Wasserrahmenrichtlinie. Er ermöglicht eine Vorausschau auf behördliche Verwaltungsaufgaben und den Fördermittelbedarf und trägt zur Planungssicherheit für die Maßnahmenträger und die politisch Verantwortlichen vor Ort bei. Grundlage für eine breite Akzeptanz der Umsetzungsfahrpläne auf regionaler Ebene ist eine große Transparenz und intensive Beteiligung der Öffentlichkeit, vor allem der Gewässeranlieger und Gewässernutzer (Bezirksregierung Düsseldorf/Schwalmverband 2012: Umsetzungsfahrplan Schwalm für die Planungseinheit PE_SWA_1400 Schwalm – Kurzbericht)

Bei der Erarbeitung von Maßnahmenvorschlägen werden mögliche Synergien für andere Bereiche wie Naturschutz, Siedlungswasserwirtschaft, Naherholung und Tourismus beachtet. Inhaltlich orientieren sich die Maßnahmenvorschläge am Strahlwirkungs- und Trittsteinkonzept (LANUV-Arbeitsblatt 16, 2011). Konkret sind Maßnahmen wie das Einbringen von Totholz, der Umbau von Querbauwerken, die Entfernung von Sohl- und Uferverbau oder das Anlegen von geschützten Uferstreifen vorgesehen. Auch Fragen zur Finanzierung und zur Reihenfolge der Maßnahmen (Priorisierung) werden im Umsetzungsfahrplan behandelt.

Die gewässerökologischen Maßnahmenschwerpunkte der fünf Wasserverbände entsprechend den Umsetzungsfahrplänen sowie für den Naturpark relevante Besonderheiten werden im Folgenden kurz dargestellt.

Schwalmverband: Maßnahmen für die Schwalm

Der Abstimmungsprozess für das Kooperationsgebiet der Schwalm hat zu insgesamt 501 einzelnen hydromorphologischen Maßnahmen an der Schwalm und ihren Nebengewässern geführt, von denen 89 % (446) bereits konsensual abgestimmt und als machbar oder bereits umgesetzt eingestuft sind. Bis 2027 sollen schrittweise 14 größere Projekte an der Schwalm selbst mit einem Kostenaufwand > 100.000,- € realisiert werden. Hierbei wird beispielweise auf längeren Strecken die Sohle der Schwalm angehoben, das Gewässerbett aufgeweitet, Totholz eingebracht, Altarme wieder an die Schwalm angebunden sowie Ufergehölzsäume und Auenwälder entwickelt. Anderorts soll die Uferbefestigung entfernt und Auenbereiche wiedervernässt werden, sogar eine streckenweise Neutrassierung eines naturnahen Gewässerverlaufs ist für die Schwalm geplant. Ebenso sind Maßnahmen zur Wiederherstellung der Längsdurchgängigkeit der Schwalm (Rückbau von Sohlabstürzen und Wehren, Anlegen eines Umgehungsgerinnes) vorgesehen. Die Maßnahmen werden überwiegend vom Schwalmverband selbst umgesetzt (Umsetzungsfahrplan Schwalm, Maßnahmentabelle).

Außerdem ist der Schwalmverband gemeinsam mit dem Niersverband und mehreren niederländischen Wasserverbänden an dem INTERREG IV-Projekt Naturnahe Grenzgewässer NaGreWa beteiligt. Ziel des Projektes ist die Planung und Durchführung von Maßnahmen zur Verbesserung der Gewässerökologie, insbesondere für die Fischfauna im Einzugsgebiet der Maas. Basis hierfür

ist die Intensivierung der grenzüberschreitenden Kooperation zwischen den zuständigen Wasserverbänden durch Schaffung von dauerhaften deutsch-niederländischen Netzwerken entlang der Gewässer (www.schwalmverband.de).

Netteverband: Maßnahmen für die Nette

Der Verband unterhält die rund 200 km Gewässer und wasserbaulichen Anlagen im Einzugsgebiet der Nette. Dazu gehören auch die zwölf Seen an Nette, Renne und Königsbach mit einer Gesamtfläche von rund 180 ha. Neben der Gewässerunterhaltung stellen der naturnahe Ausbau der Gewässer, der Hochwasserschutz und die Sanierung bzw. Restaurierung der Seen Schwerpunkte der Verbandsarbeit dar. Im Umsetzungsfahrplan Nette sind über 400 Einzelmaßnahmen festgelegt worden, die 18 Maßnahmentypen zuzuordnen sind. Bis 2027 sollen schrittweise 8 größere Projekte an der Nette selbst mit einem Kostenaufwand > 100.000,- € realisiert werden. Hierbei wird beispielweise über längere Strecken der Sohl- und Uferverbau entfernt, das Gerinne aufgeweitet, eine Sekundäraue angelegt, ein Gehölzsaum zur besseren Beschattung des Gewässers angepflanzt, Totholz eingebracht oder Auengewässer wieder an die Nette angeschlossen. Ein besonders aufwändiges Vorhaben ist die Wiederherstellung des historisch dokumentierten Gewässerlaufs auf 1 km Länge an der unteren Nette bei Glabbach innerhalb der Naturschutz- und FFH-Gebiete um die Krickenbecker Seen. An der oberen Nette bei Boisheim zielen die Maßnahmen besonders auf die Verzahnung von Gewässer und Aue und die Auenentwicklung ab. Die Maßnahmen des Umsetzungsfahrplans beziehen sich auf die Fließgewässerabschnitte der Nette, die durch die Staubereiche der Seen voneinander getrennt sind. Zur ökologischen Verbesserung der Seen werden im Umsetzungsfahrplan zunächst nur weitere Untersuchungen angeregt.

Niersverband – Maßnahmen für die Obere Niers

Im Umsetzungsfahrplan Mittlere und Obere Niers sind innerhalb des Niersabschnitts, der im Naturparkgebiet liegt (Oberflächenwasserkörper DE-NRW-286-66041 und DE-NRW-286-75548) 15 größere Projekte mit einem Kostenaufwand > 100.000,- € vorgesehen. Hierbei handelt es sich meist um Gewässerstrecken, die im Natur- oder Landschaftsschutzgebiet liegen. Hier soll über längere Strecken das Gerinne der Niers aufgeweitet werden, Uferverbau entfernt und ein Uferstreifen mit lebensraumtypischer Vegetation entwickelt werden. Teils ist auch die naturnahe Anbindung eines Nebengewässers oder die Reaktivierung eines Auengewässers geplant. Bei den aufwändigsten Projekten zwischen Vinkrath und Süchteln soll der Gewässerlauf der Niers neu trassiert oder die eigendynamische Entwicklung einer Sekundäraue mit naturnahen Auengebüschen und -wäldern initiiert werden. Eine Kombination aus diesen beiden Maßnahmen ist für den südlich an das Naturparkgebiet angrenzenden Niersabschnitt vorgesehen. Maßnahmenträger ist jeweils der Niersverband.

Wasser- und Bodenverband der Mittleren Niers – Maßnahmen für die Nebengewässer der Niers

Der Wasser- und Bodenverband der Mittleren Niers betreut in seinem Verbandsgebiet die Nebengewässer der Niers (zwischen der Einmündung des Triethbachs bei Mönchengladbach bis zur Gemeindegrenze Wachtendonk-Straelen). Dementsprechend ist er auch für die Umsetzung der im Umsetzungsfahrplan Mittlere und Obere Niers für diese Gewässer vorgesehen Maßnahmen zuständig. Innerhalb des Naturparkgebietes sind an Schleck, Hauptentwässerungskanal 1 und Kanal IIIb aufwändige Projekte zum naturnahen Gewässerumbau (Aufweitung des Gerinnes oder Neutrassierung, Entwicklung naturnaher Sohl- und Uferstrukturen, Anlage von Uferstreifen)

bis 2018 geplant und in Teilen schon durchgeführt. Maßnahmenträger ist hier der Wasser- und Bodenverband der Mittleren Niers.

Wasserverband Eifelrur – Maßnahmen für die Untere Rur

Im Umsetzungsfahrplan für das Einzugsgebiet der Eifel-Rur unterhalb Obermaubach sind innerhalb des Rurabschnitts, der im Naturparkgebiet liegt (Oberflächenwasserkörper DE-NRW-286-21840) drei größere Projekte mit einem Kostenaufwand > 100.000,- € vorgesehen. Im grenznahen untersten Rurabschnitt auf Naturparkgebiet soll bis 2027 streckenweise die Sohle der Rur angehoben werden. Geplant ist außerdem der Rückbau von Uferverbau und von mehreren Querbauwerken, was für die Rur als Wanderfischprogramm-Gewässer und für die Erreichbarkeit von Laicharealen durch den Lachs von hoher Bedeutung ist. Die Anbindung von Auengewässern an die Rur, die Extensivierung von Grünland und die Anlage bzw. eigendynamische Entwicklung einer Sekundäraue ist innerhalb des Naturparkgebietes ebenfalls für einen Teilabschnitt der unteren Rur geplant.

Naturschutzverbände, Stiftungen und Heimatvereine

Der Naturpark Schwalm-Nette ist eine Region mit einem hohen ehrenamtlichen Engagement im Natur- und Kulturlandschaftsschutz. Allein die Anzahl der zahlenden Mitglieder bei den anerkannten Naturschutzverbänden im Naturparkgebiet bewegt sich bei 15.000 bis 20.000 Menschen. Hinzu kommen noch die Akteure in den unterschiedlichen Heimatvereinen. Im Naturparkgebiet sind der Regionalverband Niederrhein des Rheinischen Bundes für Denkmalpflege und Landschaftsschutz sowie mindestens zehn Geschichts- oder Heimatvereine aktiv (Detailinformationen hierzu s. Regionalentwicklung). Grundsätzlich ist damit ein großes Interessenspotenzial in den Themenbereichen Natur- und Umweltschutz im Ehrenamt gegeben, wobei keine detaillierten Informationen über dessen Aktivierbarkeit vorliegen.

Verschiedene Stiftungen unterstützen die Arbeit der Verbände und Vereine finanziell, beispielsweise die NRW-Stiftung Heimatpflege und Naturschutz mit Sitz in Düsseldorf, aber auch regionale Stiftungen. Als ein Beispiel sei hier die Stiftung Rheinische Kulturlandschaft genannt, die in den Kreisen Kleve, Viersen und Heinsberg sowie der Stadt Mönchengladbach über anerkannte Ökokonten und Flächenpools verfügt. Sie ist gemeinnützig tätig und dient der Förderung des Natur- und Landschaftsschutzes im Rheinland mit einem Schwerpunkt auf kooperativen Maßnahmen in der Kulturlandschaft in Zusammenarbeit mit der Landwirtschaft – wie Blühstreifen, Lerchenfenster, u. a.. Seit 2013 führt die Stiftung Rheinische Kulturlandschaft beispielsweise das Projekt „Summendes Rheinland - Landwirte für Ackervielfalt“ durch. Ziel ist es, die Lebensbedingungen für bestäubende Insekten in der Niederrheinischen Bucht im Dreieck zwischen Köln, Bonn und Aachen, einer ebenfalls intensiv genutzten Ackerbauregion, zu verbessern. Eine weitere Stiftung mit Förderungen im Naturparkgebiet ist beispielsweise die HIT Umwelt- und Naturschutz Stiftung mit Sitz in Zülpich.

An dieser Stelle ist es nicht möglich einen kompletten Überblick über die ehrenamtlichen Akteure im Naturparkgebiet zu geben. Die Darstellung erhebt hier ausdrücklich keinen Anspruch auf Vollständigkeit. Bürgerschaftliches Engagement stellt ein Potential dar, das nicht zuletzt vor dem Hintergrund des demografischen Wandels und der damit verbundenen Probleme für die Vereinsarbeit in vielen Bereichen Anerkennung, aber auch nachhaltige konkrete Unterstützung von den

einzelnen Vereinen, aber auch von den Kommunen oder Institutionen, wie dem Naturpark erfordert.

NABU - Naturschutzbund

Der Naturschutzbund – NABU – ist mit vier Bezirksverbänden im Bereich Heinsberg, Kleve, Krefeld/Viersen und Mönchengladbach mit über 10.000 Mitgliedern und mit 12 Ortsgruppen im Naturparkgebiet vertreten. Zentrale Anlaufstellen sind der Naturschutzhof Nettetal und die Naturschutzstation Haus Wildenrath sowie die örtlichen Büros der Bezirksverbände.

Der 1899 als Deutscher Bund für Vogelschutz gegründete Bundesverband ist auch in der Region des Naturparks Schwalm-Nette einer der ältesten Naturschutzverbände. Als anerkannter Naturschutzverband nach § 29 des Bundesnaturschutzgesetzes (BNatSchG) gehört hier die kritische Begleitung von Planungsvorhaben genauso zu seinen Arbeitsbereichen wie Biotopanlage und -pflege, Schutzgebietsbetreuung, Beobachtung von Flora und Fauna und vieles mehr. Das Engagement reicht von der Unterstützung bei der Umsiedlung von Hornissennestern über Betreuung von Obstwiesen und Apfelsaftgewinnung bis hin zu großräumigen Förderprojekten.

Ein Beispiel hierfür ist das zurzeit in der Umsetzung befindliche grenzüberschreitende deutsch-niederländische Naturschutz-Projekt unter dem Namen „Netzwerk Grüne Grenze - Natur ohne Grenzen zwischen Nordrhein-Westfalen und den Niederlanden“. Das vom Bundesamt für Naturschutz (BfN) mit mehr als 1,14 Mio. € geförderte Erprobungs- und Entwicklungsvorhaben (E+E), wird vom Ministerium für Klimaschutz, Umwelt, Landwirtschaft, Natur- und Verbraucherschutz NRW (MKULNV) mit rund 473.000,- € und der Heinz-Sielmann Stiftung mit ca. 50.000 € unterstützt. Rund 814.000,- € werden für die Maßnahmen im Kreis Heinsberg bereitgestellt. Gemeinsam mit den Regionalforstämtern Niederrhein und Rureifel-Jülicher Börde und dem Bundesforstbetrieb Rhein-Weser, den kommunalen Partnern und weiteren Akteuren hat der Landesverband des NABU NRW die Gesamtprojektleitung. Koordiniert werden die Arbeiten an dem grenzüberschreitenden Biotopverbund von der NABU-Naturschutzstation Haus Wildenrath. Ziel in diesem Projekt ist die Erhaltung, die Wiederherstellung und die Vernetzung wertvoller Lebensräume zur Sicherung des Nationalen Naturerbes. Insgesamt werden in diesem Projekt

- ca. 60 ha Wald (in öffentlicher Hand) umgebaut,
- etwa 120.000 Bäume gepflanzt (105.800 Traubeneichen, 11.550 Stieleichen und 2.500 Hainbuchen)
- auf ca. 50 ha Fläche Eichen freigestellt, um Saatgutbäume zu fördern,
- bis zu 1.000 kg Eicheln gesammelt (von zertifizierten Saatgutbäumen),
- ca. 140 Hähertische im Projektgebiet und in den benachbarten Waldbereichen installiert und mit zertifiziertem Saatgut bestückt.

BUND – Bund für Umwelt und Naturschutz

Der 1975 gegründete BUND ist im Naturparkgebiet mit zwei Kreisgruppen in Viersen und Mönchengladbach aktiv. Bei den etwa 600 Aktiven des nach § 29 BNatG anerkannten Naturschutzverbandes im Naturparkgebiet stehen weniger praktische Biotoppflegemaßnahmen im Vorder-

grund. Vielmehr liegen Schwerpunkte im Bereich der Umweltpolitik, der Stadtplanung und des Verbraucherschutzes.

Im Naturparkgebiet begleitet der BUND Landesverband die Diskussionen um den Braunkohletagebau intensiv mit eigenen Gutachten und Positionen. Das anstehende Braunkohleplanänderungsverfahren wird er entsprechend kritisch begleiten.

LNU – Landesgemeinschaft Naturschutz und Umwelt NRW

Als Dachverband ist die LNU ein Zusammenschluss von gegenwärtig ca. 90 Vereinigungen des ehrenamtlichen Naturschutzes auf Landesebene mit etwa 300.000 Mitgliedern. Die LNU wurde am 11. Mai 1976 in Düsseldorf gegründet und als erster Naturschutzverband in Nordrhein-Westfalen im Jahre 1980 nach § 29 Bundesnaturschutzgesetz anerkannt. Über das Landesbüro der Naturschutzverbände wird die Beteiligung der Mitglieder an den entsprechenden Planungs- und Genehmigungsverfahren koordiniert. Durch ihre Mitglieder, den Verein Niederrhein e.V., die Arbeitsgemeinschaft Biotopschutz im Kreis Viersen e.V., die Biologische Station Krickenbecker Seen, die Schutzgemeinschaft Deutscher Wald, die Deutsche Waldjugend ist sie im Naturparkgebiet vertreten. Die einzelnen Mitglieder setzten vor Ort in ihren Regionen jeweils eigene Schwerpunkte. Im Naturparkgebiet errichtet beispielweise die Deutsche Waldjugend NRW zur Zeit in Viersen ihr Landeszentrum mit dem Ziel, dort Treffen, Zeltlager, Seminare, Fortbildungs- und Öffentlichkeitsveranstaltungen durchzuführen.

Verein Niederrhein e.V.

Der Verein Niederrhein e.V., gegründet in Krefeld 1928 als Verein Linker Niederrhein umfasst mit seiner Arbeit inzwischen linksrheinische und rechtsrheinische Gebiete. Im Naturpark gibt es Ortsvereine in Schwalmtal, Brüggen, Nettetal und Mönchengladbach. Zudem besitzt er eine biologische Arbeitsgemeinschaft die Exkursionen auch im Naturparkgebiet durchführt.

Der Verein umfasst 54 öffentlich rechtliche Körperschaften wie Kreise und Gemeinden, 55 lokale Heimat- und Geschichtsvereine, 22 eigene Ortsvereine mit insgesamt rund 2.700 Mitgliedern. Er ist selbst Mitglied im Deutschen Wanderverband und in der Landesgemeinschaft Naturschutz und Umwelt NRW.

Für das linksrheinische Gebiet hat der Verein Niederrhein das alleinige Recht, Wanderwege anzulegen und zu markieren. Er unterhält folgende Wanderwege: 1 europäischen Fernwanderweg (250 km), 281 Rundwanderwege (2200 km), 70 Ortswanderwege (300 km), 14 Hauptwanderwege (1250 km), 7 Bezirkswanderwege (250 km), 5 Rundwanderwege (180 km), 2 Pilgerwege (220 km), 2 große Rundwanderwege (170 km). Diese 382 Wege mit 4820 km Länge werden von 22 Wegezeichnern betreut, von denen 18 regelmäßig „ihre“ Wege hegen und pflegen.

AG Biotopschutz im Kreis Viersen

Die AG Biotopschutz im Kreis Viersen betreibt den 1999 gegründeten Landschaftshof Baerlo in Nettetal-Leutherheide. Auf dem Landschaftshof soll ein Beitrag dazu geleistet werden, die über Jahrhunderte gewachsene historische Kulturlandschaft zu erhalten. Entsprechend führt die Arbeitsgemeinschaft nicht nur im Kreis Viersen unterschiedliche Pflegemaßnahmen durch sondern

bietet am Landschaftshof Vorträge, wechselnde Ausstellungen zu ökologischen Themen und Brauchtumsveranstaltungen an. Im Besucherzentrum werden hier Landschaftstypen und damit verbundene handwerkliche Tätigkeiten der niederrheinischen Kulturlandschaft präsentiert. Ein Schwerpunkt liegt im Bereich der Kopfweiden und des Korbflechtens.

SDW – Schutzgemeinschaft Deutscher Wald

Die Schutzgemeinschaft Deutscher Wald ist im Naturparkgebiet mit Kreisgruppen im Kreis Kleve und im Kreis Viersen vertreten. Der 1947 gegründete Dachverband setzt Schwerpunkte insbesondere durch den Tag des Baumes, den Baum des Jahres und Baumpflanzungen. Auf Initiative von SDW und LNU (s. o.) stehen Alleen in Nordrhein-Westfalen seit 2006 unter gesetzlichen Schutz. Im Allenkataster des Landesamtes für Natur, Umwelt und Verbraucherschutz NRW sind die geschützten Alleen im Naturparkgebiet dargestellt.

4.1.3 Der Naturpark als Akteur im Handlungsfeld Natur- und (Kultur)Landschaftsschutz

Landschafts- und naturverträgliche Erholungs-, Sport- und Freizeitnutzungen darin sieht der Landesentwicklungsplan NRW im Entwurf von 2015 eine besondere Verantwortung bei den Trägern der Naturparke. Die als Naturpark anerkannten Gebiete eignen sich „wegen ihrer landschaftlichen Voraussetzungen in besonderer Weise für die landschaftsorientierte und naturverträgliche Erholungs-, Sport- und Freizeitnutzung und den nachhaltigen Tourismus“ stellt der Landesentwicklungsplan fest.

Entsprechend stellt die natürliche und artenreiche Vielfalt seiner Kulturlandschaft für den Naturpark Schwalm-Nette das wichtigste Kapital dar, das es zu sichern, zu erhalten und nachhaltig weiterzuentwickeln gilt. Vor dem Hintergrund dieses im Geschäftsbericht selbst formulierten, eigenen Anspruches sieht sich der Naturpark im Handlungsfeld des Natur- und Kulturlandschaftsschutzes vor der Aufgabe, den Menschen die einzigartige Landschaft näher zu bringen, gleichzeitig aber die Natur zu schützen. Eine Aufgabe die schon allein vor dem Hintergrund des Erholungsdruckes auf das Naturparkgebiet – mit etwa sieben Millionen Menschen im Einzugsbereich von etwa einer Autostunde und geschätzt allein einer Million erholungssuchenden Menschen pro Jahr an den Krickenbecker Seen in Nettetal – hohe Anforderungen stellt. Er setzt dabei zwei wesentliche Akzente:

- Eigene Naturschutz-, Landschaftspflege- und Entwicklungsmaßnahmen
- Besucherlenkungsmaßnahmen durch Naturparkzentren, Naturerlebnisgebiete, touristische Angebote, Infrastrukturmaßnahmen sowie Kommunikation und Umweltbildung beispielsweise mit Homepage, Veranstaltungen und Publikationen

Naturschutz-, Landschaftspflege- und Entwicklungsmaßnahmen

Eigene Naturschutz-, Landschaftspflege- und Entwicklungsmaßnahmen haben, bedingt durch die Veränderungen in den Zuständigkeiten, gegenüber der Gründungszeit des Naturparks Schwalm-Nette stetig abgenommen. Nach hohen jährlichen Investitionen in den Anfangsjahren liegen die

Investitionen in diesem Arbeitsgebiet inzwischen in der Regel in einem niedrigen fünfstelligen Bereich.

Die vom Land NRW seit Jahren im Rahmen von regelmäßig vom Naturpark beantragten FÖNA-Mitteln geförderten Maßnahmen umfassen:

- Bekämpfung der Traubenkirsche
- Entkusseln von Gagelflächen
- Beseitigen von Gehölzen und Stockausschlag zur Offenhaltung von Heiden, Mager- und Trockenrasen, Feuchtwiesen und entwässerten Moorstandorten
- Eindämmung des Adlerfarns im Grenzwald durch konsequente und regelmäßige Pflegemaßnahmen
- Kopfweidenpflege im Kreis Viersen, Beschneiden von etwa 500 Weiden im Kreis Viersen

In den Jahren 1986 bis 2011 beschäftigte der Naturpark durchschnittlich 4-6 Zivildienstleistende, die im Forst und in den Naturschutzgebieten Pflegemaßnahmen durchführten, aber auch in den Informationszentren aktiv waren. Mit dem altersbedingten Ausscheiden der Betreuungskraft im Naturpark und mit der Aussetzung des Wehrdienstes und dem Ersatz durch den Bundesfreiwilligendienst endete der klassische Außendienst im Landschafts- und Naturschutz. Innerhalb der Naturparkarbeit hat die Einbindung von Ehrenamtlern dadurch an Bedeutung gewonnen.

Heute werden die Naturschutzmaßnahmen des Naturparks komplett von Dritten durchgeführt. Da eigenes Fachpersonal für diesen Bereich fehlt, arbeitet der Naturpark bei den Landschaftspflegemaßnahmen mit fachlich qualifizierten Organisationen, wie z.B. dem NABU, den Biologischen Stationen oder der Arbeitsgemeinschaft Biotopschutz im Kreis Viersen e.V. zusammen. Seit dem Jahr 2004 beauftragt der Naturpark jährlich Organisationen wie das Heilpädagogische Zentrum Kreis Viersen oder den NABU beispielsweise mit der Adlerfarnbekämpfung und Gehölzbeseitigung in den Naturschutzgebieten im Grenzwald.

Projektbezogen engagiert der Naturpark sich auch in größeren Projekten, so war er beispielsweise Projektpartner der Biologischen Station Krickenbecker Seen bei der Einrichtung der Rohrdommelfläche mit Wiedervernässung von Grünlandbereichen und Schaffung von Röhrichten in den Jahren 2007-2012.

Gemeinsam mit dem Schwalmverband und der Stadt Wegberg entstand im Rahmen der Renaturierung der Schwalm anlässlich der Naturparkschau 2012 ein naturnaher Wassererlebnisbereich.

Im Rahmen des Baumpflanztages werden seit 1994 jährlich über 1000 Buchen und Eichen im Grenzwald gepflanzt. Angestoßen durch ein INTERREG-Projekt kooperieren dabei vielfältige grenzübergreifende Institutionen.

Als Träger öffentlicher Belange wird der Naturpark Schwalm-Nette auch immer wieder im Zusammenhang mit öffentlichen Planungsprozessen angesprochen. Eine Funktion, die er aufgrund der Vielzahl potentieller Anfragen nur punktuell bei großräumigen Vorhaben wie beispielsweise bei Gewässerplanungen der Wasserverbände, bei Landschaftsplänen, Anhörungen zum Braunkohletagebau, o. ä. ausfüllt. Auch hier ist eine Wahrnehmung der Aufgabe aufgrund fehlenden Fachpersonals nur in Kooperation möglich, in der Regel mit den unteren Landschaftsbehörden.

Kooperationen bestehen in diesem Handlungsfeld aufgrund der räumlichen Nähe und organisatorischen Verknüpfung besonders intensiv, nachhaltig und kontinuierlich, auch auf der Arbeitsebene, zum Kreis Viersen. Die Kooperation in den Gremien des Zweckverbandes hat bei der Zusammenarbeit mit den anderen Gebietskörperschaften eine große Bedeutung. Mit den weiteren Akteuren im Handlungsfeld Natur- und (Kultur-)Landschaftsschutz liegt der Kooperationsschwerpunkt ansonsten im Wesentlichen bei der projektbezogenen Zusammenarbeit wie beispielsweise bei Wasserblick Schwalm, Rohrdommelprojekt, o.ä.. Im Rahmen der konkreten Pflegemaßnahmen bestehen weitere Kooperationen beispielsweise zum NABU.

Im Rahmen der Expertengespräche, Workshops und Plenen wurde immer wieder eine Ausweitung der Kooperationen beim fachlichen Austausch, insbesondere aber bei einer nachhaltigen, dauerhaften Zusammenarbeit nachdrücklich gewünscht, die nicht nur projektbezogen an Intensität gewinnt.

Lenken durch Angebot

Eine der Hauptaufgaben des Naturparks Schwalm-Nette lag und liegt immer wieder im Bereich von lenkenden Erholungsangeboten zum Schutz der sensiblen Naturbereiche (s. auch Besucherlenkung 4.1.2.3). Unabhängig von den verschiedenen Akteuren und Zuständigkeiten im Handlungsfeld Natur- und Landschaft ist gerade der Naturpark Schwalm-Nette aufgrund seiner gebietsweiten Gesamtschau hier in einer naturparkweiten Leit- und Lenkfunktion für eine gezielte Entwicklung innerhalb des gesamten Naturparkraumes und über dessen Grenzen hinaus verantwortlich. Bis in die 1990er Jahre lagen hierzu gebietsweite, abgestimmte Maßnahmenpläne, erarbeitet von den Naturparkplanern beim Landschaftsverband Rheinland Friedrich Wilhelm Dahmen und Axel Clemens Welp vor.

Zum Schutz der sensiblen Naturbereiche vor ungeregelten Besucherströmen entstanden in den Jahren nach der Gründung Wanderparkplätze und Wanderwege. Informationstafeln wurden zur Besucherinformation angebracht. Schutzhütten, Grillplätze und Aussichtstürme und -plattformen wurden gebaut. Hierzu gehören beispielsweise auch drei Bootsstege des Naturparks in Grefrath, die mit einer Vereinbarung von Befahrungsregelungen auf der Niers verknüpft waren.

Mit dem stärkeren Focus auf die Umweltbildung entstanden die Naturerlebnisgebiete und die Naturparkzentren wurden eingerichtet. Fortbildungen für Natur- und Landschaftsführer bauten die Fachkunde vor Ort aus. Im Rahmen der „Euroga 2002plus“ wurde der zentrale Bereich an den Krickenbecker Seen mit dem Informationszentrum der Biologischen Station umgebaut und modernisiert. Am Rande des Gebietes des Naturparks entstanden durch private Initiative in dieser Zeit mit dem Effelder Waldsee und der Blauen Lagune Anziehungspunkte, die das Kerngebiet entlasten.

Heute sind Kampagnen wie das Ausweisen und Pflegen von Premium-Wanderwegen, Wasser.Blicken oder Naturerlebnispfaden in den Vordergrund getreten. Die Interessen des Naturparks werden auf Messen oder sonstigen Events präsentiert und es wird mit prominenter Unterstützung überregional für die Naturgebiete an Schwalm, Nette, Niers und Rur geworben. Es erfolgt eine ständige, selbstverständliche Rückkoppelung zwischen dem Naturpark und regionalen Tourismusorganisationen wie die Niederrhein Tourismus GmbH, der Heinsberger Tourist-Service e.V. und 2-LAND-Reisen.

4.1

Eine ähnlich selbstverständliche Rückkopplung im Bereich Natur- und Landschaftsschutz und Landschaft erfolgt nicht konsequent und mit eingeübten Arbeitsstrukturen. Die Attraktivität des Naturparks, die Besucher aus Nah und Fern anzieht, braucht jedoch beide Arbeitsbereiche als gleichgewichtige Pole der Besucherlenkung.

War der Naturpark in der Anfangszeit nahezu alleiniger Akteur in diesem Bereich und war eine entsprechend konsequente Umsetzung möglich, ist heute ein erhebliches Maß an Abstimmung und Kooperation, bzw. eine an gemeinsamen Leitzielen orientierte Arbeit der Einzelakteure notwendig. Inzwischen realisieren im Handlungsfeld Natur- und (Kultur-)Landschaftsschutz andere Akteure – ob Landschaftsbehörden, Biologische Stationen, Wasserverbände, Naturschutzverbände, o. ä. – die wesentlichen Maßnahmen. Beispielsweise im Bereich Radverkehr setzen zudem nicht nur touristische Institutionen, sondern auch die Kreise wesentliche Akzente mit der Einführung des Knotenpunktsystems und dem Angebot eigener Themenrouten.

Insbesondere bei der Kommunikationsarbeit ist aber die Wechselbeziehung des Lenkens durch Angebot mit seinen beiden Polen – Naturschutz und Tourismus – für das gesamte Naturparkgebiet von allen Akteuren, unabhängig von Zuständigkeitsgrenzen, konsequent und entsprechend dem Service- und Lenkungsgedanken einheitlich darzustellen. Dies sollte im Interesse des Gesamtgebietes unter Nutzung der Synergien zwischen den verschiedenen handelnden Akteuren erfolgen. Hierzu sind mindestens Wissen und Austausch über die Arbeit der jeweils anderen, aber auch entsprechende Arbeitsstrukturen erforderlich.

Bei allen Akteuren ist ein stärkeres Bewusstsein wichtig, dass nicht nur Infrastruktur, sondern gerade auch Informationsarbeit und Veranstaltungen Besucher durch den Naturpark lenken. Vor dem Hintergrund fällt z.B. die Verteilung der Naturparkangebote überwiegend im Gebiet der sensiblen Wasserbereiche auf (vgl. Karte 12), wenngleich sich das Veranstaltungsangebot des Naturparks und seiner Partner standortungebundener über das Naturparkgebiet verteilt. Ein Ausrichten auch auf neue Räume bei Naturparkangeboten und Veranstaltungen ist hier zu empfehlen sowie die stärkere Kommunikation von Naturschutzaktivitäten, um den Landschaftswert und die erforderlichen Erhaltungsmaßnahmen für Bewohner und Besucher zu betonen.

Karte 12: Naturerlebnisangebote in den Landschaftsräumen

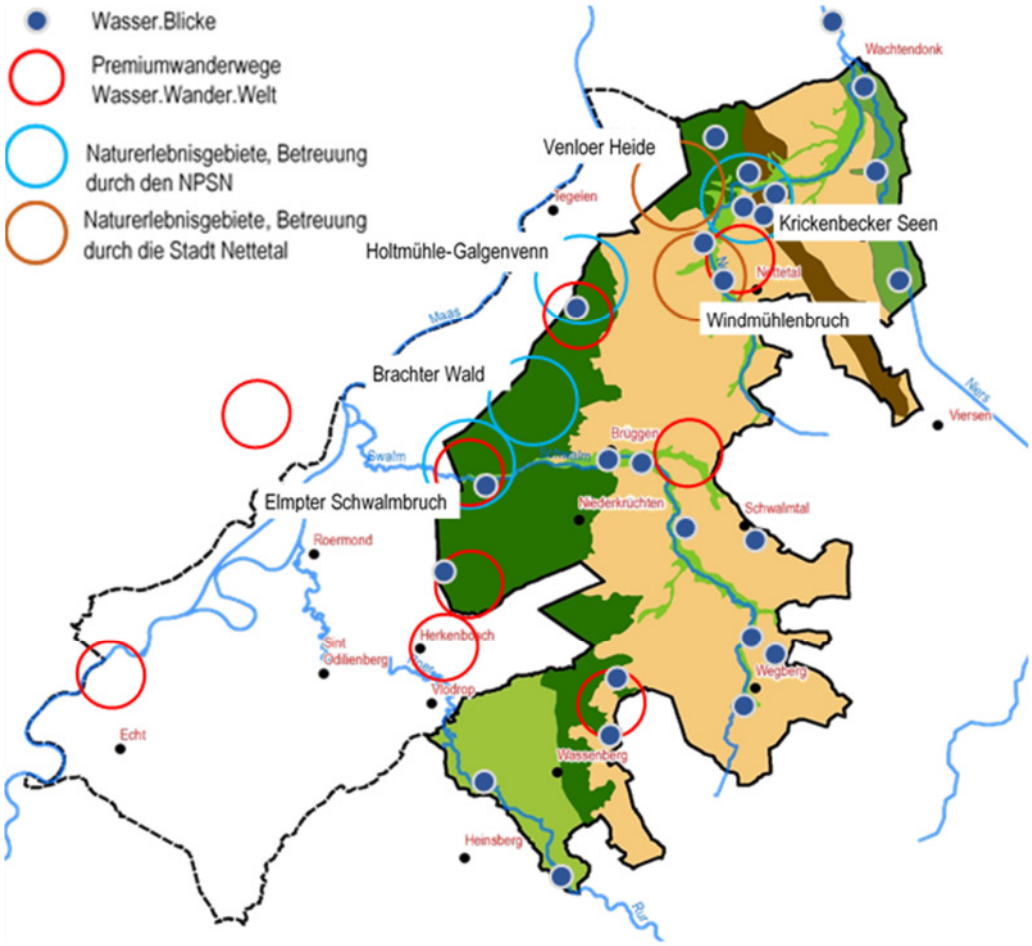

Anmerkung zur Karte: Diese Karte zeigt ausschließlich die standortgebundenen Angebote, flächenhaft wirksame schulische Umweltbildungsangebote sowie Veranstaltungen im Jahresprogramm sind nicht berücksichtigt.

Quelle: Eigene Darstellung, Datengrundlage: Landesamt für Natur, Umwelt und Verbraucherschutz © Land NRW, Recklinghausen, www.lanuv.nrw.de, Daten der Naturparke Schwalm-Nette und Maas-Schwalm-Nette sowie der Stadt Nettetal

Als Konsequenz der Infrastrukturangebote im Rahmen der Besucherlenkung ist der Naturpark für etwa 150 Erholungseinrichtungen zuständig: Jährlich sind Reinigungs- und Wartungsarbeiten an Brücken, Stegen, 90 Wander- und Infotafeln, u. a. durchzuführen. Der Naturpark setzt hierzu die vom Land gestellte jährliche Pauschale von 30.450,- € für den gesamten Naturpark Schwalm-Nette ein. Darüber hinaus werden Maßnahmen im Rahmen von 70 % Landesförderung realisiert.

So wurden beispielsweise 2013 neben den jährlichen Reinigungs- und Reparaturarbeiten an Erholungseinrichtungen 6 Orientierungstafeln erneuert. Zudem wurden eine neue Ruhezone neben dem Wildgehege im Judenbruch in Wassenberg geschaffen sowie die Wanderparkplätze am Kamerickshof in Brüggen, an der Sportanlage Hoher Busch in Viersen und zwei weitere Wanderparkplätze im Kreis Kleve instand gesetzt. Zwei Brücken am Knippertzbach (südl. Schwalmtal und nördl. Wegberg) sowie zwei Schutzhütten im Grenzwald wurden grundsaniert und ausgediente Ruhebänke im Elmpter Schwalmbruch erneuert. Die jährlichen Landschaftspf-

legemaßnahmen in den Naturschutzgebieten Heidemoore und Brachter Wald wurden in 2013 fortgeführt. Die Gesamtausgaben in Höhe von rund 67.000,- € wurden vom Land NRW gefördert. Zuständig für die Beantragung, Planung und Umsetzung der Maßnahmen ist ein Mitarbeiter mit Verwaltungsausbildung ohne naturschutzbezogenen oder baulichen Hintergrund. Immer wieder hat der Naturpark durch größere Infrastrukturmaßnahmen in diesem Bereich Akzente gesetzt. Entsprechend lag das Haushaltsvolumen beispielweise 2002 mit den großen Investitionen an den Krickenbecker Seen oder in den Jahren der Naturparkschau 2012 deutlich höher.

Vor dem Hintergrund der in den nächsten Jahren anstehenden Pflegemaßnahmen der Infrastruktur – beispielsweise in den Naturerlebnisgebieten – ist eine Infrastrukturoffensive verknüpft mit einer aktuellen Gesamtschau notwendig.

Aktuelle Besucherzählungen könnten Anhaltspunkte über Erfordernisse liefern. Aber auch eine Anpassung an aktuelle Veränderungen wie Knotenpunktsystem, E-Bike-Stationen, ÖPNV, u. a. beeinflusst die erforderlichen Maßnahmen. Zusätzliche attraktive Tourismusangebote sind beispielsweise im Bereich von Mountainbiking bzw. zur Entlastung der Kerngebiete im Bereich der agrarischen Gebiete notwendig und eine Zukunftsaufgabe für den Naturpark.

4.1.4 Sektorale SWOT Analyse des Handlungsfeldes Natur- und (Kultur-) Landschaftsschutz

Stärken	Schwächen
- Bedeutung des Naturparkgebietes im bundesweiten Biotopverbund - Zahlreiche, wertvolle, teilweise grenzüberschreitend bedeutsame, geschützte Lebensräume - Kulturlandschaft kleinteilig und abwechslungsreich, vielfältige Kulturformen und -zeugnisse aus verschiedenen Jahrhunderten - Zahlreiche amtliche und ehrenamtliche Akteure im Handlungsfeld aktiv - Zentrale Naturschutzprojekte anderer Akteure (Landschaftsbehörden, Biostationen, Wasserverbände, Naturschutzverbände,…) - Lange Tradition in der Besucherlenkung überwiegend mit Infrastrukturangeboten - Zum Erhalt der Besucherinfrastruktur fortlaufend Unterhaltungsmaßnahmen	- Vermittlung der vielfältigen, landschaftlichen Werte und Schutzaktivitäten der verschiedenen Akteure an Bewohner und Besucher - Wasserlandschaft steht im Focus, weitere Landschaftsräume (insbesondere Agrarbereiche mit etwa 50 % der Naturparkfläche) stehen in der Kommunikationsarbeit zurück - Besucherlenkung erfordert aktuelle Anpassung an Medienlandschaft und Orientierung an der touristischen Servicekette - Aktuelle Konflikte beim Naturschutz und Bodendenkmalschutz sowie Wandern mit dem Mountainbiking - Organisationsstrukturen im amtlichen und ehrenamtlichen Bereich entsprechend der Städte, Gemeinden und Kreise erhöhen den Aufwand für eine naturparkweite Kooperation der Akteure deutlich

Chancen	Risiken
- Möglichkeiten zur definierten, partnerschaftlichen Aufgabenteilung zwischen Naturpark und anderen Akteuren (Landschaftsbehörden, Biologische Stationen, Wasserverbände, Landwirtschaft,…) - Abgestimmte Kommunikationsarbeit der verschiedenen Akteure - Nutzung der in Aufstellung befindlichen Landschaftspläne im Kreis Heinsberg sowie der geplanten Aktualisierung der Landschaftspläne im Kreis Viersen im Rahmen der Besucherlenkung und der Biotopvernetzung - Belebung der Zwischenlandschaft im Rahmen der aktuellen Trends (Greening, agroparks, u.ä.) zur Besucherlenkung	- Wenig aktuelle Daten als Basis der Besucherlenkung, die eine Orientierung von Maßnahmen an der Nutzungsintensität ermöglichen - Aufweichen der Lenkungsstrukturen durch touristische Maßnahmen verschiedener Akteure, die nicht auf die Ziele der Besucherlenkung für die gesamte Naturparkregion abgestimmt sind - Folgen des Klimawandels auf die Naturparklandschaft, Klimaanpassungsmaßnahmen kurzfristig insbesondere im Bereich der Waldgebiete mit hohem Anteil an kleinparzelliertem Privatwald erforderlich - Abhängigkeit der Naturparklandschaft von Entwicklungen im Bereich des Braunkohletagebaus - Demografischer Wandel schwächt mittelfristig das Ehrenamt hinsichtlich der Anzahl von Freiwilligen und führt zu anderen Formen ehrenamtlichen Engagements jüngerer Bevölkerungsgruppen (kurzfristiger, stärker projekt- und anlassbezogen)

4.2

4.2 Tourismus, Freizeit und Naherholung

4.2.1 Definition des Handlungsfeldes Tourismus, Freizeit und Naherholung

4.2.2 Gebietsanalyse des Naturparks Schwalm-Nette im Handlungsfeld Tourismus, Freizeit und Naherholung

4.2.2.1 Tourismusorganisation: Tourismusmarketing und Tourismusinformation

4.2.2.2 Touristische Nachfrage und deren räumliche Verteilung

4.2.2.3 Unterkunft und Gastronomie

4.2.2.4 Sport- und Aktivangebote sowie Naturerlebnisangebote

4.2.2.5 Projekte, Partnerschaften und Kooperation

4.2.3 Naturpark als Akteur im Handlungsfeld Tourismus, Freizeit und Naherholung

4.2.3.1 Naturparkzentren/Naturpark-Informationsstelle

4.2.3.2 Premium-Wanderwege „Wasser.Wander.Welt" und barrierefreie Wege

4.2.3.3 Naturerlebnisangebote und Veranstaltungen

4.2.3.4 Marketing: Information, Vermarktung und Vertrieb

4.2.3.5 Projekte und Partnerschaften

4.2.4 Sektorale SWOT-Analyse des Handlungsfeldes Tourismus, Freizeit und Naherholung

4.2.1 Definition des Handlungsfeldes Tourismus, Freizeit und Naherholung

Das Handlungsfeld Tourismus, Freizeit und Naherholung von Naturparken in Deutschland ist zunächst im Rahmen ihres gesetzlichen Auftrages im Bundesnaturschutzgesetz geregelt. Demnach sind wesentliche Charakteristika von Naturparken – neben dem Landschafts- und Naturschutz – ein besonderes landschaftliches und raumordnerisches Potenzial für Erholung und nachhaltigen Tourismus.

Gesetzlicher Auftrag der Naturparke:
Nach § 27 Art. 1 Bundesnaturschutzgesetz (BNatSchG) sind Naturparke einheitlich zu entwickelnde und zu pflegende Gebiete, die
(…)
3. sich wegen ihrer landschaftlichen Voraussetzungen für die Erholung besonders eignen und in denen ein nachhaltiger Tourismus angestrebt wird,
4. nach den Erfordernissen der Raumordnung für die Erholung vorgesehen sind.
Quelle: Bundesnaturschutzgesetz

Gemäß dieser gesetzlichen Definition von Naturparken sieht der Verband Deutscher Naturparke e.V. (VDN) in seinem Petersberger Programm aus 2006 Naturparke als Vorbildlandschaften, die dem Menschen eine vielfältige und gesunde Umwelt und die Möglichkeit zur Erholung in der Natur bieten. Durch ein zielorientiertes Management soll in ihnen eine nachhaltige Regio-

nalentwicklung sowie eine Steigerung der Lebensqualität und des wirtschaftlichen Wohlergehens der Bevölkerung erreicht werden. Dazu gehört die explizite Erwähnung der Förderung eines umweltverträglichen Tourismus, wozu eine enge Kooperation mit touristischen Leistungsträgern und noch stärkere Einbeziehung in die Arbeit und Marketingkonzepte der Tourismusorganisationen auf Bundes-, Landes- und regionaler Ebene gefordert ist (vgl. VDN 2009 S. 11). Entsprechend beschreibt der Verband Deutscher Naturparke e.V. (VDN) die inhaltliche Ausgestaltung des Handlungsfeldes Tourismus, Freizeit und Naherholung für den idealen Naturpark wie folgt:

Handlungsfeld nach dem Verband Deutscher Naturparke e.V. (VDN)
Der Naturpark bietet den Bewohnern der Region und Gästen eine attraktive Landschaft sowie Möglichkeiten für die Erholung und das Erleben der Natur. Der Naturparkträger unterstützt die Entwicklung des nachhaltigen Tourismus und kooperiert mit den touristischen Leistungs- und Entscheidungsträgern. Bei der Entwicklung touristischer Angebote und bei der touristischen Vermarktung wird der Naturpark einbezogen und beworben. Die Entwicklung von serviceorientierter Infrastruktur und attraktiven Angeboten für das Naturerleben sind Aufgaben des Naturparkträgers. Hierzu zählen Informationsmaterialien, geführte Touren, Naturpark-Infozentren, Naturerlebnispfade und zielgruppenorientierte Wegenetze.
Quelle VDN 2009: Naturparke in Deutschland – Aufgaben und Ziele , S. 31

Die wesentlichen Inhalte dieser inhaltlichen Ausgestaltung des Handlungsfeldes Tourismus, Freizeit und Naherholung sind auch auf internationaler Ebene in der Europäischen Naturpark Erklärung aus dem 2013 verankert (vgl. EUROPARC 2013, deutsche Fassung).

Das Handlungsfeld Tourismus, Freizeit und Naherholung spielt auch in der Satzung des Naturparks Schwalm-Nette eine zentrale Rolle, wenngleich der Begriff Tourismus dort nicht explizit erwähnt wird. Vielmehr wird dort das Handlungsfeld allgemeiner gefasst und der Aspekt einer geplanten und gesteuerten Erholung in Kooperation mit bestehenden Partnern betont.

Handlungsfeld in der Satzung des Naturpark Schwalm-Nette
*Der Zweckverband hat die Aufgabe, im „Schwalm-Nette"-Gebiet nebst der dazugehörigen Randzone im Rahmen einer **einheitlichen** Naturpark- und **Erholungsplanung** die **Pflanzen- und Tierwelt sowie die Vielfalt, Eigenart und Schönheit von Natur und Landschaft** als Lebensgrundlage des Menschen und **als Voraussetzung für seine Erholung in Natur und Landschaft nachhaltig zu sichern.***
Dazu gehören insbesondere
(…)
*- **die Erschließung für die naturbezogene Erholung sowie der Ausbau und die Unterhaltung von Anlagen zu Erholungszwecken***
(…)
Bei der Durchführung dieser Aufgaben kann sich der Zweckverband bereits bestehender einschlägiger Einrichtungen und Organisationen bedienen.
Quelle: § 2, Satzung Naturpark Schwalm-Nette

Bei einer der nächsten notwendigen Satzungsänderungen wird angeregt, die satzungsgemäße Aufgabendefinition des Naturparks Schwalm-Nette neben dem eher allgemein gefassten und auf die eigene Bevölkerung ausgerichteten Erholungsgedanken um einen Passus zur Förderung eines nachhaltigen Tourismus zu ergänzen, der auf eine höhere Außenwirkung abzielt und den langfristigen Qualitätsgedanken betont.

4.2.2 Gebietsanalyse Naturpark Schwalm-Nette

4.2.2.1 Tourismusorganisation: Tourismusmarketing und Tourismusinformation

Der Naturpark Schwalm-Nette bietet seinen Bewohnern und Gästen eine attraktive Natur- und Kulturlandschaft mit sehr attraktiven Einrichtungen, Wegesystemen, Informationsangeboten und Serviceleistungen für Erholung und Naturerlebnis.

Touristisch gesehen liegt er mit seinen Teilen der Kreise Kleve und Viersen im touristischen Reisegebiet Niederrhein, das die vollständigen Kreise Kleve, Viersen und Wesel umfasst und von der Niederrhein Tourismus GmbH (NT) entwickelt und vermarktet wird. Zum Gebiet der Niederrhein Tourismus GmbH gehören auch Teile des Naturparks Hohe Mark - Westmünsterland. Die Niederrhein Tourismus GmbH wurde im Jahre 2004 mit Sitz in der Stadt Viersen gegründet. Die drei Gesellschafter, die Kreise Kleve, Viersen und Wesel präsentieren den Niederrhein auf nationalen und internationalen Reisemärkten über die gemeinsame Herausgabe von regionalen Reisekatalogen und einen einheitlichen Internet-Auftritt. Ziel der Niederrhein Tourismus GmbH ist es, den Niederrhein mit seinen Kernthemen Wandern, Radfahren, Natur und Kultur einer breiten Öffentlichkeit bekannter zu machen und den Niederrhein mit seinen landschaftlichen Schönheiten und kulturellen Highlights als attraktives Tages- und Kurzurlaubsziel im touristischen Wettbewerb zu etablieren. Die Niederrhein Tourismus GmbH versteht sich als dabei Dachgesellschaft des Niederrheins für alle touristischen Belange und bündelt die Aktivitäten der Kommunen und der Leistungsanbieter der Tourismusbranche.

Für das Gebiet des Naturparks Schwalm-Nette im Kreis Heinsberg ist der Heinsberger Tourist-Service e.V. (HTS) zuständig. Beide regionalen Tourismusorganisationen arbeiten projektbezogen seit längerem eng zusammen, auch grenzüberschreitend mit touristischen Partnern auf niederländischer Seite. Mit dem Naturpark Schwalm-Nette besteht bei beiden ebenfalls eine lange Zusammenarbeit; die Niederrhein Tourismus GmbH und der Zweckverband „Naturpark Schwalm-Nette“ sitzen in Viersen zusammen im Haus der Wirtschaft und betreiben in Kooperation einen gemeinsamen Online-Shop, wobei die Abwicklung und Rechnungstellung dem Zweckverband obliegt. Der Naturpark nutzt für die Vermarktung und den Vertrieb seiner Pauschalen das der Niederrhein Tourismus GmbH angegliederte Buchungsportal 2-LAND-Reisen.

Thematisch stellen beide touristischen Regionalorganisationen aktiv- und naturtouristische Themen in den Vordergrund, mit denen die Natur- und Kulturlandschaft zu Fuß und vor allem mit dem Rad erkundet werden kann. Für beide liegen touristische Entwicklungskonzepte vor bzw. sind für den Kreis Heinsberg aktuell in Arbeit:

- Für das Gebiet der Niederrhein Tourismus GmbH liegt seit 2007 das **„Touristische Leitkonzept Niederrhein“** vor. Der als touristische Destination vergleichsweise gering wahrgenommene und unbekannte Niederrhein wird seitdem über die drei Kernthemen Landschaft/Natur/Wasser, Radfahren/Radwandern und Kultur/Städte/Sightseeing touristisch weiter entwickelt. Im Ergebnis führte das Leitkonzept zu einer groß angelegten und siebenstelligen Marketingkampagne in den Jahren 2009 bis 2013. Zusammen mit den in Tabelle 15 aufgeführten, teilweise grenzüberschreitenden Projekten mit Partnern (zu denen auch der Naturpark Schwalm-Nette gehört) führte dies laut Destination Brand für eine bundesweite Steigerung des Bekanntheitsgrades sowie deutlich verbesserten Sympathiewerten und Werten bei der Besuchsbereitschaft für längere Urlaubsreisen und Kurzurlaubsreisen an den

Niederrhein im Zeitraum 2009 bis 2012. Die Schwerpunktsetzung im Marketing und in der Infrastrukturentwicklung liegt eindeutig

- Die **neue Tourismusstrategie des Kreises Heinsberg**, die zum Ende des Jahres 2015 fertiggestellt wird, setzt bei der zukünftigen touristischen Entwicklung vor allem auf die beiden Kernthemen Natur- und Aktiverlebnis sowie Kultur und Tradition zur Profilierung. Die Attraktivität des Naturparks Schwalm-Nette soll hier in Zukunft noch stärker für eine profilbildende thematische Produktentwicklung einbezogen werden und aktiver für den Raum Wassenberg – Wegberg im Norden des Kreises vermarktet werden.

Neben diesen beiden regionalen Tourismusorganisationen sind die Städte und Gemeinden im Naturparkgebiet im Tourismus selbst aktiv und es liegen teilweise eigene, aktuelle Tourismuskonzepte vor, die sich an den regionalen Vorgaben orientieren, z.B. in Niederkrüchten oder Wassenberg (zusammen mit Roerdalen). Zudem engagieren sich einige Gemeinden und Städte mit eigenen Tourist-Informationen um ihre Gäste und Besucher. In Wildenrath (Wegberg), Wachtendonk und Brüggen sind diese sehr eng mit den eigenen Naturparkzentren bzw. -informationsstelle verbunden. Jedoch gibt im Naturparkgebiet (wie bis auf Kranenburg am gesamten Niederrhein) keine einzige nach der i-Marke des Deutschen Tourismusverbandes (DTV) zertifizierte Tourist-Information.

Tabelle 10: Tourist-Informationen im Naturpark Schwalm-Nette

Kommune	
Wassenberg	Tourist-Information Wassenberg im Rathaus
Viersen	Niederrhein Tourismus GmbH
Wachtendonk	Naturparkzentrum Haus Püllen
Brüggen	Tourist-Information Brüggen Naturparkinformationsstelle Burg Brüggen
Wegberg	Tourist-Information Wegberg im Rathaus Naturparkzentrum Wildenrath NABU-Station Wildenrath
Nettetal	NetteAgentur für Kultur, Tourismus, Marketing u. europäische Kontakte Infozentrum Krickenbecker Seen der Biologischen Station Krickenbecker Seen Landschaftshof Baerlo NABU Naturschutzhof Nettetal

Eigene Erstellung auf Basis eigener Recherchen

4.2.2.2 Touristische Nachfrage und deren räumliche Verteilung

In den letzten Jahren ist eine wachsende touristische Nachfrage im Übernachtungstourismus im Verbandsgebiet und direkt angrenzenden Gemeinden auf mittlerweile mehr als 700.000 Übernachtungen pro Jahr in gewerblichen Betrieben ab 10 Betten und auf Campingplätzen zu verzeichnen. Dabei ist darauf hinzuweisen, dass mehr als 260.000 Übernachtungen im Jahr 2014 auf die Stadt Mönchengladbach entfiel, deren Stadtgebiet nur zu einem kleinen Teil zum Naturpark Schwalm-Nette zählt und deren touristische Nachfrage stark von klassischen und promotablen Formen des Geschäftstourismus sowie von städte- und kulturtouristischen Motiven geprägt wird. Dennoch wird seitens der Marketing-Gesellschaft Mönchengladbach GmbH in den letzten Jahren eine spürbare Nachfragesteigerung von Rad-, Wander- und Aktivtouristen in den Beherbergungsbetrieben an Wochenenden festgestellt (Gespräch mit Herrn Jansen und Herrn Schlipköter am 20.2.2015). Nettetal, Wegberg und mit etwas Abstand Brüggen sind demnach Übernachtungsschwerpunkte im Naturpark.

In allen obigen Gemeinden wurden 2014 insgesamt 145 gewerbliche Betriebe mit nahezu 5.800 Betten erfasst, wobei der Schwerpunkt auch hier mit 35 Betrieben und über 2.300 Betten in Mönchengladbach lag. Qualitativ ist das touristische Übernachtungsangebot im Naturpark Schwalm-Nette bis auf Mönchengladbach eher klein- und mittelständisch strukturiert.

Abbildung 4: Nachfrageentwicklung Übernachtungstourismus im Naturpark Schwalm-Nette und direkt angrenzenden Gemeinden 2009 - 2014

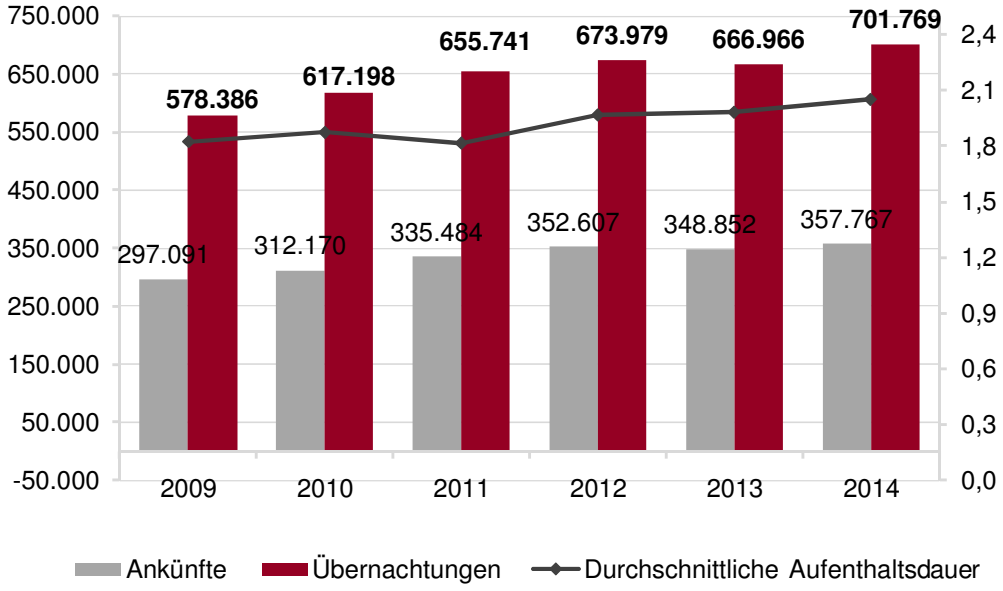

Quelle: Eigene Erstellung auf Basis IT.NRW 2015

Abbildung 5: Übernachtungen 2014 in ausgewählten Städten und Gemeinden im oder im Umfeld des Naturparks Schwalm-Nette

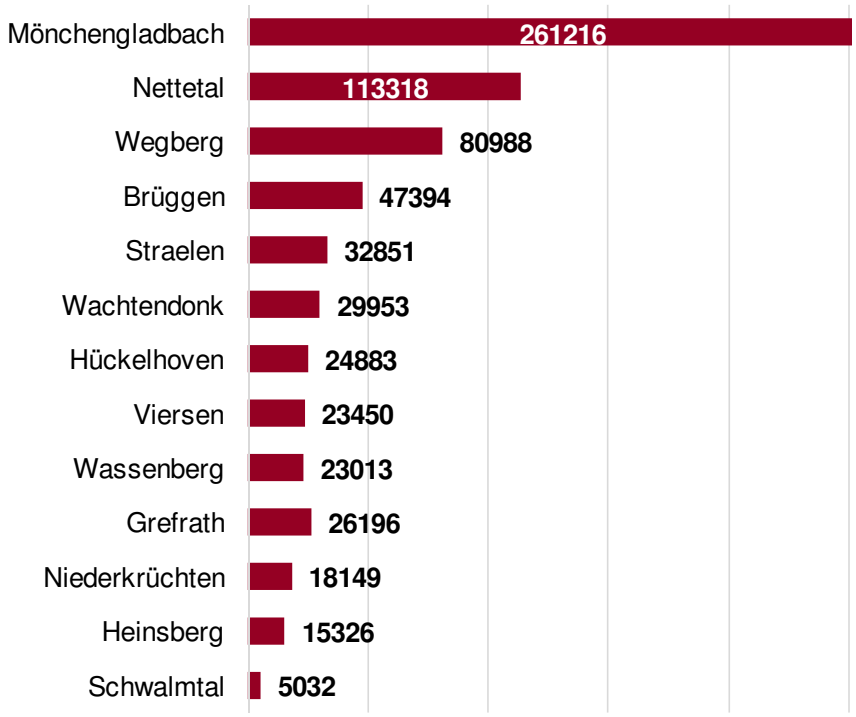

Quelle: Eigene Erstellung auf Basis IT.NRW 2015

Die amtliche Statistik gibt aber nur einen kleinen Teil der touristischen Nachfrage im Naturpark Schwalm-Nette wieder. Hinzu kommen noch Übernachtungen in Nebenerwerbsbetrieben sowie die nur schwer abzuschätzende Zahl an Tagestouristen, die an dieser Stelle nur grob überschlägig dargestellt werden können.

Auf Basis einer aktuellen Studie aus 2015 zur „Tourismuswirtschaft am Niederrhein – Analyse der touristischen Wertschöpfung und Perspektiven für den Tourismus am Niederrhein“ im Auftrag der IHK Mittlerer Niederrhein lässt sich ableiten, dass im Naturpark Schwalm-Nette zusätzlich zu den oben dargestellten Werten aus der amtlichen Statistik nochmals

- Übernachtungen in den Nebenerwerbsbetrieben in Höhe von zehn Prozent der gewerblichen Übernachtungen,
- rund 16 bis 17 Tagesreisen pro gewerblicher Übernachtung,
- jeweils rund 180 pro Wohnmobil- und Dauercamping-Stellplatz und
- etwa sieben Übernachtungen durch Freunde, Bekannte und Verwandte pro Haushalt

resultieren dürften. Diese skizzierten Größenordnungen verdeutlichen den schon heute großen Stellenwert des Tourismus- und Freizeitverkehrs im Naturpark Schwalm-Nette.

Gerade die enorme Bedeutung des Tagestourismus für Attraktionen am Niederrhein, wie dem Naturpark Schwalm-Nette, konnte durch die 2013/14 durchgeführte „Grenzüberschreitende Analyse Netzwerkmarketing Tagestourismus“ nochmals unterstrichen werden. Dabei wurden knapp

2.800 Einwohnern in Belgien (Flandern), am Niederrhein[2] (und Umkreis von 40 bis 50 km) sowie in der Provinz Limburg detailliert zu ihrem Tagesausflugsverhalten befragt:

- Vier von fünf Menschen im Untersuchungsgebiet mit rund 15,9 Mio. Einwohnern unternehmen regelmäßig Ausflüge von mindestens vier Stunden; und zwar knapp drei Mal pro Monat. Daraus resultiert insgesamt eine Zahl von 439 Millionen Ausflügen pro Jahr mit Gesamtausgaben von 28,4 Milliarden €.
- Gut 40 Prozent der Einwohner auf deutscher und 50 Prozent der Einwohner auf niederländischer Seite unternehmen Ausflüge zu den Nachbarn, und das im Durchschnitt jeweils rund fünf Mal pro Jahr. Ein Viertel bzw. ein Zehntel der belgischen Flamen besuchen jeweils drei Mal pro Jahr Limburg bzw. die deutsche Seite. Grenzüberschreitende Ausflüge sind mit überdurchschnittlich hohen Pro-Kopf-Ausgaben verbunden.

Über die räumliche Verteilung der touristischen Nachfrage im Naturpark, insbesondere im Tagestourismus, gibt es leider so gut wie keine validen tiefergehenden Informationen:

- Besucherattraktionen mit sechsstelligen Besucherzahlen gibt es im Verbandsgebiet Naturpark Schwalm-Nette nicht. Die Biologische Station Krickenbeck oder das Freilichtmuseum Grefrath liegen im mittleren fünftstelligen Bereich, die Naturparkzentren im niedrigen bis mittleren vierstelligen Bereich. Gleichwohl dürften einige Standorte im Naturpark, z.B. Krickenbecker Seen, Hariksee, Venekotensee, als „Hot-Spots“ im Jahresverlauf auf sechsstellige Besucherzahlen kommen.
- Touristisch prägend ist aber das differenzierte Natur- und Landschaftsangebot. Zahlreiche Studien, wie aktuell die Hotelbedarfsanalyse im Kreis Viersen belegen, dass landschaftlich begünstigten Kommunen Nettetal und Brüggen stark überdurchschnittliche Werte bei der Tourismusintensität aufweisen.
- Die mindestens jährlich rund 30.000 Besucher der im Veranstaltungskalender des Naturparks verzeichneten Veranstaltungen sind lokal an die jeweiligen, teilweise wechselnden Veranstaltungsorte im Naturpark gebunden.
- Zählungen für die Premium-Wanderwege, die verlässliche Hochrechnungen der Gäste- und Nutzerstrukturen erlauben würden, liegen bisher leider auch nicht vor. Qualitative Effekte konnten aber eine „Evaluierung der Premium-Wanderwege in der Wasser.Wander.Welt.“ im Wintersemester 2014/15 durch Studierende im Studiengang „Alternativer Tourismus“ der Hochschule Rhein-Waal mit qualitativen Befragungen von Wanderern, Gastronomiebetrieben (Teil der aktuell 14 Partnerbetriebe der „Wasser.Wander.Welt“) und Wegescouts nachgewiesen werden. Hierbei wurden auch gute Verbesserungsvorschläge in der Pflege und Weiterentwicklung gewonnen.
- Im Rahmen einer Sonderauswertung der Befragungen „Grenzüberschreitende Analyse Netzwerkmarketing Tagestourismus“ für den Naturparkplan zeigt sich aber, dass Aktivitäten, die zum Kernangebot des Naturparks gehören, für die Tagesausflügler aus dem Kernein-

[2] Bestehend aus den Kreisen Kleve, Wesel, Viersen, Heinsberg, Rhein-Kreis Neuss und der Stadt Krefeld.

zugsgebiet von großer Bedeutung sind. Das Thema Wandern spielt dabei eine überdurchschnittliche Rolle bei deutschen Gästen.

Tabelle 11: Ausgewählte, auf Tagesausflügen durchgeführte Aktivitäten (letzte 12 Monate)

Aktivität auf Tagesausflügen in letzten 12 Monaten	Deutsche	Niederländer	Flamen
Radfahren	39 %	32 %	37%
Wandern	23 %	9 %	13 %
Spazieren gehen	55 %	48 %	47 %
Mountainbiking	5 %	5 %	6 %
Besuch Café, Bar, Bistro, Biergarten	44 %	32 %	38 %
Restaurant-, Gastronomiebesuche	49 %	55 %	57 %

Quelle: Eigene Berechnungen 2015 auf Basis ift/SmartAgent 2013

Obwohl Tourismus, Freizeit und Tourismus zentrales Handlungsfeld darstellen, sind auf den Naturpark bezogene Daten nur schwer zu finden. Der Naturpark beteiligt sich an vielen Studien mit regionalen Partnern, die gute Grundlagendaten liefern, in Zukunft aber zumindest teilweise vertiefend für den Naturpark ausgewertet werden sollten. Weiterhin sollten für den Naturpark in regelmäßigen Abständen eigene Analysen der regionalwirtschaftlichen Effekte des Tourismus durchgeführt werden (z.B. alle fünf Jahre), um für Verwaltungen, Politik und interessierte Öffentlichkeit fundierte und belastbare bereitzuhalten. Der Nutzung und Bedeutung der Premium-Wege kommt dabei eine besonders wichtige Rolle zu.

Insgesamt weisen alle touristischen Nachfragekennziffern daraufhin, dass sich das Handlungsfeld Tourismus, Freizeit und Naherholung auf dem Gebiet des Naturparks Schwalm-Nette quantitativ gut entwickelt. Insgesamt sind auf dem touristischen Markt gute Wettbewerbspositionen für naturnahe Destinationen bzw. Regionen hoher landschaftlicher Attraktivität mit starker Ausrichtung auf „Aktiv in der Natur“ festzustellen, sodass auch zukünftig von wachsenden Besuchern und Gästen im Naturpark auszugehen ist. Aktiv-, Wander- und Radtourismus sind weiterhin wachsende Marktsegmente. Der Trend zu kürzeren Reisen gilt weiterhin. Diese Destinationen zeichnen sich u. a. durch folgende Eigenschaften aus:

- Attraktive Naturräume,
- Eine gut ausgebaute Infrastruktur für Outdoor-Aktivitäten,
- Betriebe mit spezieller Ausrichtung auf Outdoor-Sportler und Naturgenießer.

Qualitäts- und Spezialisierungsinitiativen auf der Anbieterseite, auch segmentspezifisch wie beim Thema Wandern mit den Premium-Wanderwelten, sind Reaktionen auf folgende Trends auf der Nachfragseite:

- Steigendes Qualitäts- und Markenbewusstsein,
- Zunahme an erlebnis- oder anlassbezogenen Reisen und Rückgang destinationsbezogener Reisen mit guten Profilierungschancen für ‚neue' Destinationen,
- Fortschreitende Individualisierung mit wachsenden Wunsch an multioptionalen, erlebnisorientierten Angeboten,
- Zunahme neuer Sehnsüchte bzw. stärkere Berücksichtigung persönlicher Bedürfnisse in den Bereichen:
  - Natur (Entschleunigung, Inspiration, Rückzug),
  - Bodenständigkeit, Ursprünglichkeit, Erdung, Selbstreflektion,
  - Erlebnis statt materieller Werte,
  - „Luxus", sich selbst belohnen,
  - Individualität, etwas Besonderes, Persönliches erleben,
  - Wunsch nach körperlicher Fitness/Gesundheit durch Bewegung, Work-Life-Balance, „offline" sein, Auszeit, neue Energie,
  - Zusammensein, Austausch mit Partner, Freunden, Familie.

4.2.2.3 Unterkünfte und Gastronomie

Qualitativ ist das touristische Übernachtungsangebot im Naturpark Schwalm-Nette eher klein- und mittelständisch strukturiert. Selbst der in der Regel am stärksten professionalisierte Hotelbereich ist laut einer aktuellen Hotelbedarfsanalyse für den Kreis Viersen, die auch das gesamte Naturparkgebiet betrachtet, i.d.R. durch wenig prägende Zusatzangebote, wenig Qualitätsorientierung und eine geringe Eigenattraktivität charakterisiert. Ein Indiz hierfür ist der vergleichsweise geringe Klassifizierungsgrad nach der der Hotel-Sterne-Klassifizierung des Dehoga (siehe auch Tabelle 1).

Die Studie zeigt auch, dass im Kerngebiet des Naturparks Schwalm-Nette im Bereich Leisure-Hotellerie oder anderen Leisure-Konzepten (wie Resorts oder Lodges) an den bereits bestehenden Schwerpunkten Brüggen und Nettetal oder auch Schwalmtal und Niederkrüchten Potenzial für neue Angebote gesehen wird (vgl. *ift* 2015).

Tabelle 12: Unterkunfts- und Hotelangebot im Naturpark Schwalm-Nette

Kommune	Betriebe gesamt	davon Hotels	3*** Hotel	4**** Hotel	Betten gesamt	Betten in 3***- und 4****-Hotels		
						gesamt	3***-Hotels	4****-Hotels
Mönchen-gladbach	35	20	2	4	2.312	891	90	801
Brüggen	9	3	1	0	327	124	124	0
Grefrath	3	1	0	0	207	0	0	0
Nettetal	15	5	2	2	869	289	47	242
Nieder-krüchten	9	2	1	0	91	21	21	0
Schwalmtal	3	2	0	0	51	0	0	0
Viersen	9	7	2	0	220	41	41	0
Straelen	7	3	1	0	307	94	94	0
Wachtendonk	5	1	0	0	76	0	0	0
Wegberg	12	6	1	2	472	173	74	99
Hückelhoven	7	2	1	0	180	40	40	0
Wassenberg	13	9	0	3	238	59	0	59

Quelle: IT.NRW 2015 und eigene Berechnungen

Das Angebot an qualitativ hochwertigen Unterkunftsangeboten außerhalb der Hotellerie in der Naturparkregion ist noch ausbaufähig, wie die insgesamt geringe Anzahl der DTV-sterneklassifizierten Ferienhäuser, -wohnungen und Privatunterkünfte verdeutlicht.

Tabelle 13: DTV- Sterneklassifizierte Ferienhäuser/Wohnungen und Privatunterkünfte im Naturpark Schwalm-Nette

Kommune	Betriebe ge-samt	1*	2**	3***	4****
Nettetal	7	0	0	2	5
Wachtendonk	1	0	0	1	0
Brüggen	3	0	0	3	0
Wassenberg	3	0	0	2	1
Wegberg	1	0	1	0	0

Quelle: Eigene Darstellung nach www.sterneferien.de

Da Radfahren eine der beliebtesten Aktivitäten im Naturpark und am Niederrhein ist, sind die ADFC-fahrradfreundlichen Betriebe von großer Bedeutung, da diese sich besonders auf die

Bedürfnisse von Radfahrern einstellen. Auch hier gibt es mittlerweile eine gestiegene, aber noch ausbaufähige Anzahl von Betrieben in der Naturparkgemeinden.

Tabelle 14: ADFC-freundliche Betriebe im Naturpark Schwalm-Nette

Kommune	Betriebe gesamt	Name der Betriebe
Brüggen	3	Hotel Brüggener Klimp, Heide Camp-Brüggen/Camping, Jugendherberge Brüggen
Nettetal	4	Bed and Breaktfast „Hombergen 101“, Jugendherberge Nettetal-Hinsbeck, Pension zum Mühlenberg, Hotel Haus am Rieth
Niederkrüchten	2	Hotel Lenhsen, Landhotel & Reitanlage Linden „am Venekotensee“
Wachtendonk	1	Bio-Hotel-Restaurant Flachshaus
Wassenberg	4	Hotel-Restaurant Alt-Wassenberg, Ferienhaus Crämer, Hotel Haus Wilms, Hotel Landhaus Effeld, Hotel-Restaurant „Zur Post“
Wegberg	2	Pension Klinkumer Stübchen, Gasthof Timmermans

Quelle: Eigene Darstellung nach www.bettundbike.de

Die gastronomischen Betriebe im Naturpark sind teilweise identisch mit den Unterkunftsbetrieben. Sie liegen daher vermehrt an den stark frequentierten Rad- und Wanderwegen, wie den Premium-Wanderwegen und den beworbenen A-Rundwanderwegen. Oftmals sind sie auch Teil von direktvermarktenden Betrieben. Im Handlungsfeld Regionalentwicklung in Kapitel 4.4.2.4 und in Kapitel 4.4.2.5 wird näher auf die Direktvermarkter und Gastronomiebetriebe als Naturpark-Partner eingegangen.

4.2.2.4 Sport- und Aktivangebote sowie Naturerlebnisangebote

Neben dem Wandertourismus mit den Premium-Wanderwegen (siehe detaillierte Vorstellung in auch 4.4.2.2) nimmt insbesondere der Radtourismus eine herausragende Stellung für die touristische Entwicklung in den Zuständigkeitsgebieten der Niederrhein Tourismus GmbH und des Heinsberger Tourist-Service e.V. ein. Beide verfügen über eine exzellente, in den letzten Jahren stark ausgebaute und miteinander vernetzte Radwegeinfrastruktur, wie beispielhafte Angebote aufzeigen:

- Das bereits im 550 kilometerlangen Radwegenetz des Kreises Heinsberg bestehende und aus den Niederlanden kommende Knotenpunktsystem wird nun auch schrittweise seit Anfang 2015 im gesamten Gebiet der Niederrhein Tourismus GmbH eingeführt. Den Anfang machte dabei der Kreis Viersen, der das Knotenpunktsystem derzeit in sein 650 km langes Radwegenetz integriert. Damit wird auch der grenzüberschreitende Radtourismus stark gefördert.

- Das gesamte Radwegenetz verbindet über diverse Routen die Verbandsmitglieder des Naturparks untereinander sowie mit Partnern in den Niederlanden sowie auf deutscher Seite in Richtung Rheinland, Ruhrgebiet und Münsterland, insbesondere über die „NiederRheinroute“. Die „NiederRheinroute“ ist mit über 2000 km Länge ist das größte ausgeschilderte Radwandernetz Deutschlands. Weitere verbindende Routen sind die 2-Länder-Route, der Niersradweg oder die Fietsallee am Nordkanal. Für alle Routen liegen entsprechende Kartenwerke und Informationen vor, auch online bzw. in digitaler Form.
- Im Kreis Heinsberg gibt es ein neues „Drive and Ride“-Angebot, bei dem ein Freizeit-Bus quer durch die Region verkehrt und bis zu 20 Fahrräder mitnehmen kann. Durch die Niederrhein Tourismus GmbH wurde ein mittlerweile 40 Stationen umfassendes Radverleih-System aufgebaut, das Niederrheinrad; davon befinden sich allerdings nur zwei Stationen in Niederkrüchten und Brüggen im Kerngebiet des Naturparks.

Karte 13: Radroutennetz im Naturpark Schwalm-Nette

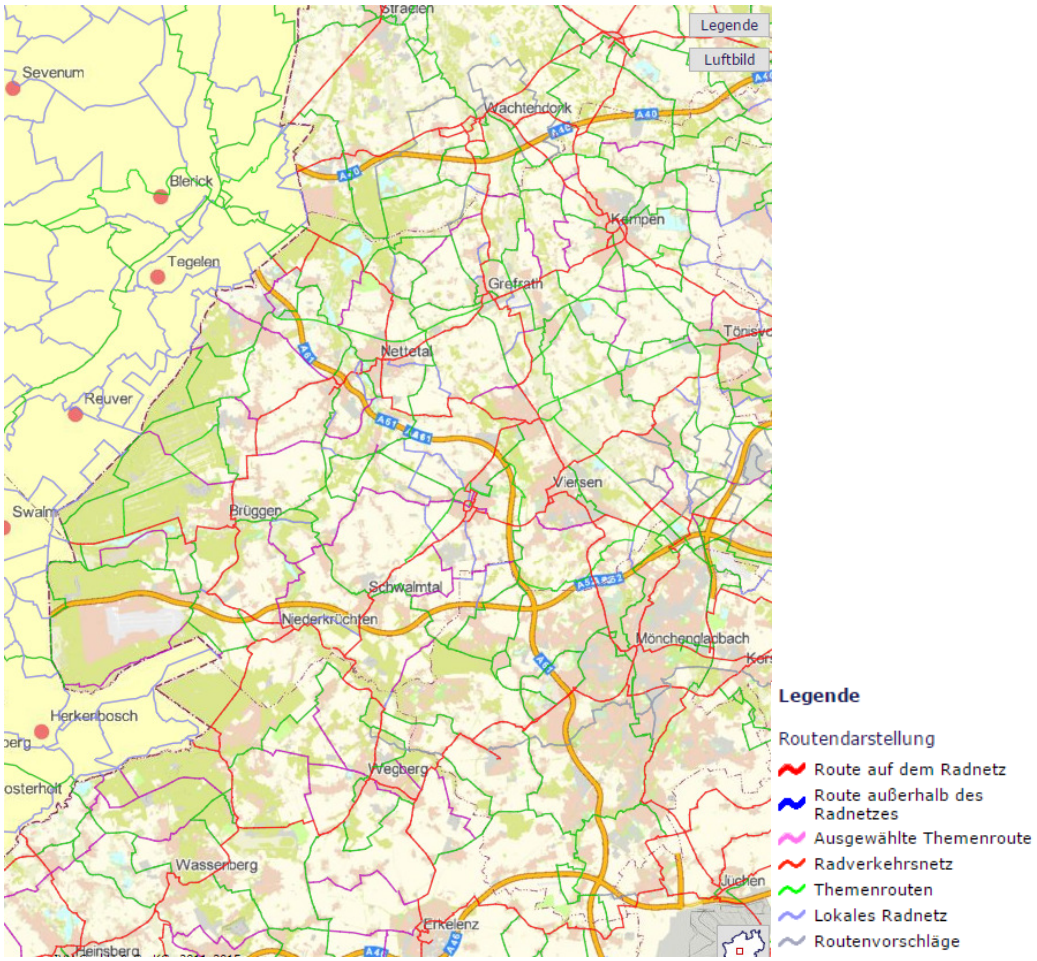

Quelle: http://radservice.radroutenplaner.nrw.de/

Gerade das Radwegenetz verknüpft alle Naturerlebnisräume des Naturparks (vgl. Kapitel 4.1.3) miteinander und bietet Ansatzpunkte zu deren intensiverer touristischer Nutzung.

Nicht nur das Radfahren, sondern auch die Trendsportart Mountainbike werden im Naturpark immer häufiger durchgeführt. Dabei kommt es verstärkt zu Nutzungskonflikten, gerade in sensiblen oder hochfrequentierten Bereichen (z.B. Premium-Wege, Süchtelner Höhen). Im Naturparkgebiet gibt es kaum ausgewiesene Strecken für Mountainbiker, wie dies häufig in anderen Regionen und/oder Naturparken der Fall ist (z.B. Eifel, Bergisches Land, Sauerland). Daher werden von den Mountainbikern alle Wege genutzt. Im Kreis Heinsberg werden über den Heinsberger Tourist-Service e.V. (http://www.heinsberger-tourist-service.de/deutsch/radwandern/mountainbike/) aktiv Mountainbike Strecken in und um Heinsberg angeboten, die zumindest teilweise auch im oder direkt am Naturpark liegen:

- Waldfeucht - Haaren und Montfort / NL,
- Wassenberg, Roermond / NL, Elmpt und Wegberg,
- Baal, Doveren und Ratheim (alle zu Hückelhoven gehörig)

Neben der Fortbewegung per Rad und zu Fuß spielt insbesondere das Paddeln auf der Niers zwischen Grefrath und Wachtendonk eine große Rolle und die Kanuverleiher verzeichnen zunehmende Nachfrage. Gerade an Wochenend- und Feiertagen kann es dabei bereits zu deutlichen Überlastungserscheinungen kommen, insbesondere wenn Busgruppen in größerer Anzahl anreisen.

Insgesamt ist der Naturpark Schwalm-Nette also integraler Bestandteil auf den Aktiv- und Kulturtourismus setzender und sich positiv entwickelnder Tourismusdestinationen. Sein Verbandsgebiet stellt dabei die natur- und kulturlandschaftlich attraktivsten Räume dar, an denen es punktuell und zeitlich befristet zu Überlastungserscheinungen durch zu viele Besucher kommen kann.

4.2.2.5 Projekte und Partnerschaften

Der Naturpark Schwalm-Nette ist bei gemeinsamen Projekten und der Akquise von Fördermitteln im Tourismus in der Regel involviert und bringt teilweise als Projektpartner auch Eigenmittel ein, z.B. zuletzt 36.000,- € für die Jahre 2012 bis 2015 im Rahmen des INTERREG IVa-Projektes „Grenzüberschreitendes Netzwerkmarketing Tagestourismus“. Projektbezogen findet hierüber auch eine Zusammenarbeit mit der Mönchengladbach Marketing GmbH statt, die den Naturpark stärker als Umfeldangebot sieht und sich stärker auf die Segmente Städte-, Kultur- und Eventtourismus sowie ‚promotablen‘ Geschäftstourismus konzentriert. Folgende Tabelle fasst die Laufzeit und Projektsummen der wichtigsten touristischen Förderprojekte am Niederrhein zusammen, die auch für den Naturpark Schwalm-Nette von Relevanz waren. Eine aktuelle Übersicht über kommende Projekte im Förderzeitraum 2014-2020 folgt in Kapitel 4.2.3.

Tabelle 15: Ausgewählte (INTERREG-)Förderprojekte im Tourismus Niederrhein 2009 bis 2015

Förderprojekt	Laufzeit	Projektsumme in €
Nationalparkregion MeinWeg	2009-2013	950.000,-
Wasser.Wander.Welt	2010-2013	435.000,-
Cool Breaks	2009-2012	2.040.000,-
Niederrheinrad	2009-2012	2.250.000,-
Integriertes Netzwerkmarketing	2009-2012	800.000,-
Rheinradweg	2009-2012	1.600.000,-
DEMARRAGE	2010-2013	2.320.000,-
Region ohne Grenzen (Floriade)	2010-2013	1.600.000,-
Netzwerkmarketing Tagestourismus	2012-2015	1.350.000,-
Projekt Fernwandern	2014-2015	650.000,-
Tourismus@ Pflege	2014-2015	40.000,-

Quelle: Eigene Erstellung auf Angaben Niederrhein Tourismus GmbH und Naturpark Maas-Schwalm-Nette (www.naturpark-msn.de)

Über die beiden regionalen Tourismusorganisationen sowie die Mitgliedschaft im Verband Deutscher Naturparke e.V. (VDN) ist der der Naturpark auch optimal in die **landesweiten und nationalen touristischen Marketingverbünde** eingebunden, wie folgende aktuelle Beispiele zeigen:

- Die Deutsche Zentrale für Tourismus (DZT) hat den Naturpark Schwalm-Nette als einen von zwei Partnern für die internationale Vermarktung des DZT Themenjahres 2016 „Natur“ ausgewählt.
- Naturpark Schwalm-Nette beteiligt sich aktiv an der Arbeit der beiden Kompetenznetzwerke von Tourismus NRW „Aktiv“ und „Natur“. Dabei wird er mit seinen Premium-Wegen für das Bundesland NRW als „Testimonial“ auf dem wichtigsten ausländischen Quellmarkt, den Niederlanden, eingesetzt und herausgehoben.

4.2.3 Der Naturpark als Akteur im Handlungsfeld Tourismus

Die wichtigsten Aktivitäten des Zweckverbandes Naturpark Schwalm-Nette im Handlungsfeld Tourismus, Freizeit und Naherholung sind:

- Betrieb von zwei Naturparkzentren in Wildenrath und Wachtendonk sowie der Naturpark-Informationsstelle in Brüggen
- Pflege, Weiterentwicklung und Vermarktung der aus neun Premium-Wanderwegen bestehenden „Wasser.Wander.Welt“ sowie im Naturpark bestehenden Wege
- Durchführung und Vermarktung eigener Veranstaltungen sowie Vermarktung und Unterstützung von Veranstaltungen von Partnern
- Presse- und Öffentlichkeitsarbeit sowie Bereitstellung von Informationen zu Angeboten, Einrichtungen und in digitaler und gedruckter Form
- Informations-, Produktentwicklungs-, Vermarktungs- und Vertriebsaktivitäten in Eigenregie sowie in Zusammenarbeit mit (touristischen) Partnern auf betrieblicher, lokaler, regionaler und nationaler Ebene, insbesondere als aktiver Teilnehmer an den Kompetenznetzwerken Aktiv und Natur von Tourismus NRW und VDN-Aktivitäten auf Landes- und Bundesebene.

4.2.3.1 Naturparkzentren und -informationsstellen

Zentrale Angebote des Naturparks Schwalm-Nette in den Bereichen Tourismus, Freizeit und Erholung (sowie auch Umweltbildung) bilden die beiden **Naturparkzentren in Wachtendonk und Wildenrath sowie die Naturpark-Informationsstelle in Brüggen**. Sie stellen im Verbund mit der Geschäftsstelle sowie Einrichtungen von Partnern (z.B. Biologische Station Krickenbecker Seen, NABU Naturschutzhof Nettetal, Landschaftshof Baerlo) zahlreiche Informationsangebote bereit und dienen als Anlaufpunkte für Bürger und Gäste des Naturparks.

Allerdings sind die aktuellen Besucherzahlen eher ernüchternd und liegen in den letzten beiden Jahren 2013 und 2014 im unteren vierstelligen Bereich je Einrichtung, wenngleich mit insgesamt leicht steigender Tendenz von insgesamt gerundet 9.800 auf 10.500 Besucher (siehe Steckbriefe). Der Einzugsbereich der drei Besucherzentren zeigt jedoch deutlich höheres Potenzial. Die Anzahl der Einwohner im Einzugsgebiet des Naturparks Schwalm-Nette ist die wichtigste Determinante des Marktpotenzials für Tagesbesuche und Reisen in den Naturpark. Als relevanter Einzugsbereich wurde hier ein Radius von maximal 90 Minuten Fahrtzeit veranschlagt, der sich nördlich bis in den Kreis Kleve auf deutscher Seite und Arnheim/Nijmegen auf niederländischer Seite, in östlicher Richtung bis nach Düsseldorf und Duisburg, südlich bis zur Städteregion Aachen und in westlicher Richtung bis in die Niederlande in die Region Noord-Brabant erstreckt. Dieser Bereich würde ausgehend von den drei Naturparkzentren berechnet und ist in den Abbildungen nach den jeweiligen Steckbriefen dargestellt. Es resultieren hieraus Einzugsbereiche von 7 bis 9 Millionen Menschen im Einzugsbereich von 90 Minuten.

Alle Einrichtungen arbeiten erwartungsgemäß nicht kostendeckend, sondern weisen jeweils laut Planzahlen im Wirtschaftsplan 2014 niedrige fünfstellige Defizite pro Jahr auf. In diesen Zahlen ist der Personaleinsatz noch nicht enthalten. Hinzu kommen regelmäßig Reinvestitionskosten für

die Ausstellungen, wie z.B. 48.000,- € in den Jahren 2013 und 2014 für eine neue Ausstellung im Naturparkzentrum Wildenrath (bzw. ab 2017 an einem oder mehreren anderen Standorten).

Kurz- bzw. mittelfristig laufen die Mietverträge in den beiden Naturparkzentren in Wildenrath und Wachtendonk aus, sodass grundlegende konzeptionelle Überlegungen zur Zukunft der Naturparkzentren notwendig sind.

Die aktuelle Situation der drei Einrichtungen des Naturparks stellt sich wie in den Steckbriefen auf den kommenden Seiten folgendermaßen dar.

Tabelle 16: Steckbrief Naturpark-Informationsstelle, Burg Brüggen

Untersuchungskriterien	Beschreibung	
Beschreibung	Existiert seit 1989 und ist damit das älteste Infozentrum des Naturparks. Den Schwerpunkt der Ausstellung bilden Dioramen. Hier sind typische Lebensräume der Naturparklandschaft nachgebaut. Daneben informieren Schautafeln über Freizeit und Erholung, Naturschutz und den Naturpark selbst. Die Grundinformation erschließt sich dem Besucher über Text-Grafiktafeln und in den Dioramen. Vorgebildeten und besonders interessierten Gästen wird am Computer die Möglichkeit gegeben, sich intensiver mit den Ausstellungsinhalten auseinander zu setzen.	
Besucherzahlen	2013: 4.410, 2014: 3.581 (nur erfasste Besucher der Ausstellung), insgesamt 26.568 Besucher in der Burg Brüggen	
Anker- und Zusatzangebote	Dauerausstellung und Informationsangebote	
Standort	Burg Brüggen	
Umfeldangebote	Jagd- und Naturkundemuseum, Tourist-Information	
Preisniveau	Frei/ selbst Audio-Guide kostenlos	
Personalausstattung	Da Bündelung mit Jagd- und Naturkundemuseum und Touristinformation, Betrieb durch Personal der Gemeinde (anteilige Kostenübernahme)	
Öffnungszeiten	Di. – So. 10.00 – 17.00 Uhr, Mo. geschlossen	
Kosten/ Einnahmen (2014 Planungen)	Erträge (Zuwendungen)	**13.220,- €**
	Aufwendungen	**26.640,- €**
	Sach- und Dienstleistungen (Ergänzung Ausstellung)	6.500,- €
	Sonstige ordentliche Aufwendungen (Miete und Pacht; Steuern und Versicherungen)	6.920,- €
	Abschreibungen	13.220,- €
	=	**-13.420,- €**

Quelle: Eigene Erstellung auf Basis Angaben NPSN 2015

4.2

Karte 14: Einzugsgebiet der Naturpark-Informationsstelle Brüggen bis 90 Minuten Fahrtzeit

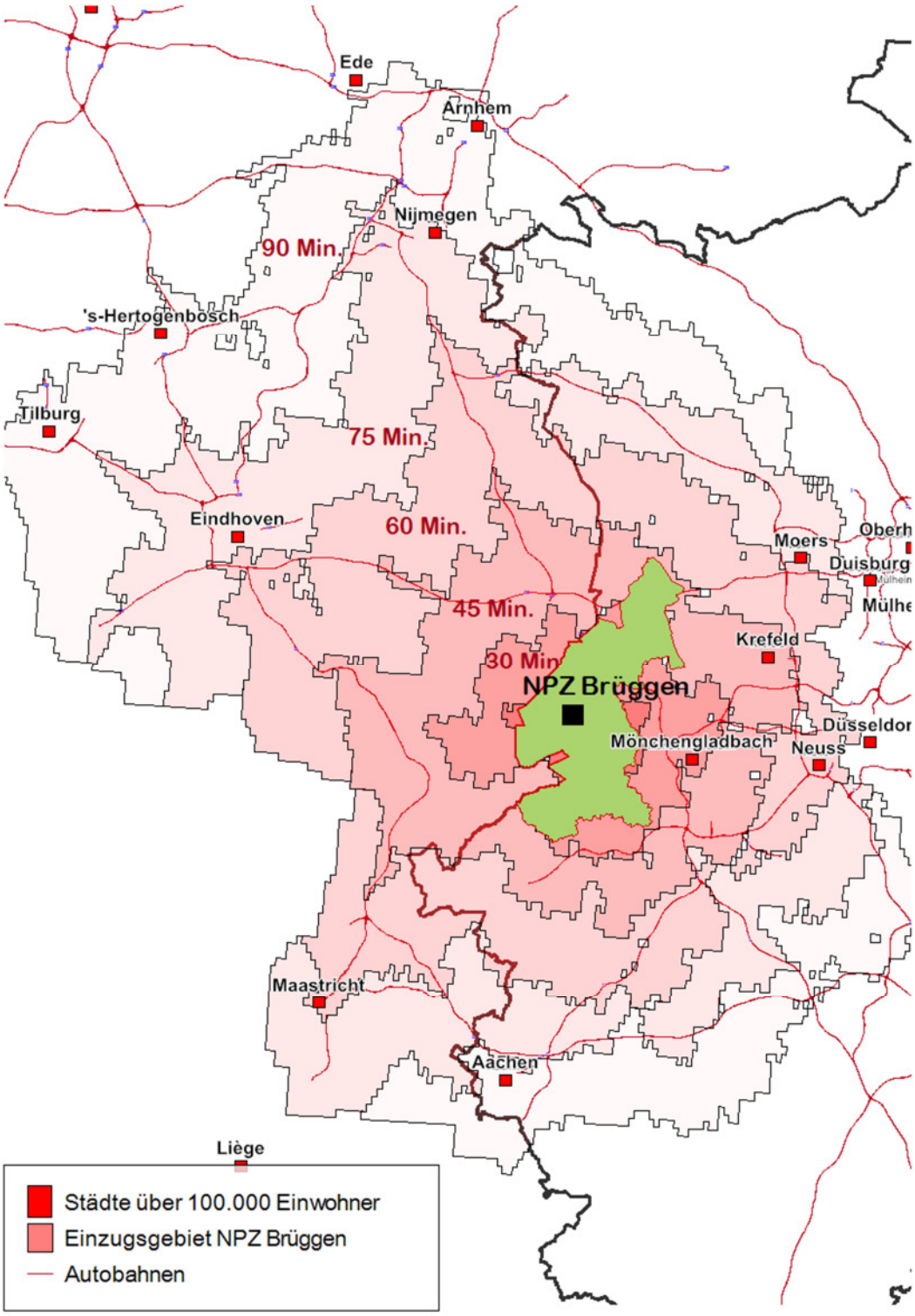

Eigene Darstellung *ift* GmbH 2015; Kartengrundlage GfK GeoMarketing

Tabelle 17: Steckbrief Naturparkzentrum Wachtendonk

Untersuchungskriterien	Beschreibung	
Beschreibung	Das größte Naturparkzentrum des Naturparks Schwalm-Nette mit einem Informations-, Bildungs- und Ausstellungsangebot für Besucher. Anhand von 12 handlungsorientierten Modellen wird die Entwicklung der Natur, Kultur und Landschaft des Naturparks von der vorletzten Eiszeit bis heute näher erläutert. Gelegentliche Wechselausstellungen ergänzen das Angebot; eine Ton-Dia-Schau untermalt die Vielfalt, Eigenheit und Schönheit des Naturparks; ein Bauerngarten mit Staudenpflanzen, Kräuter- und Nutzpflanzenbeeten sowie ein Obstbaumgarten dienen der Erholung. Das Gebäude beherbergt auch eine Tourist-Information.	
Besucherzahlen	2013: 3.961, 2014: 4.646, 2015: 6.000 (Prognose)	
Anker- und Zusatzangebote	Dauerausstellung und Wanderausstellungen sowie Besucherinformation	
Standort	Mitten im historischen Ortskern Wachtendonks befindet sich das Haus Püllen, eines der ältesten Baudenkmäler des Ortes aus dem Jahre 1634	
Preisniveau	Ausstellung: kostenlos Führungen kostenpflichtig (Erwachsene 1,50,- € p. P. und für Kinder, Jugendliche, Studenten, Senioren etc. 1,00,- €)	
Personalausstattung	1 fester Mitarbeiter (Vollzeitkraft), 2 feste Mitarbeiter (Minijob) und ehrenamtliche Mitarbeiter sowie Unterstützung durch 2 touristische Hilfskräfte der Gemeinde (nur in den Sommermonaten) im gemeinsamen Foyerdienst	
Öffnungszeiten	<u>März-Oktober</u> Di. – Fr. 9:00 - 12:00 Uhr und 14:00 - 17:00 Uhr Sa., So. und Feiertage 9:00 - 12.30 Uhr und 13:00 - 17:00 Uhr <u>November-Februar</u> Di. – Fr. 9:00 - 12:00 Uhr und 14:00 - 17:00 Uhr Sa., So. und Feiertage geschlossen	
Kosten/ Einnahmen (2014 Planungen)	Erträge (Zuwendungen+ Leistungsentgelte)	**19.038,- €** (18.388,- €+ 650,- €)
	Aufwendungen	**37.828,- €**
	Sach- und Dienstleistungen	17.620,- €
	Sonstige ordentliche Aufwendungen	1.820,- €
	Abschreibungen	18.388,- €
	=	**-18.790,- €**

Quelle: Eigene Erstellung auf Basis Angaben NPSN 2015

4.2

Karte 15: Einzugsgebiet des Naturparkzentrums Wachtendonk bis 90 Minuten Fahrtzeit

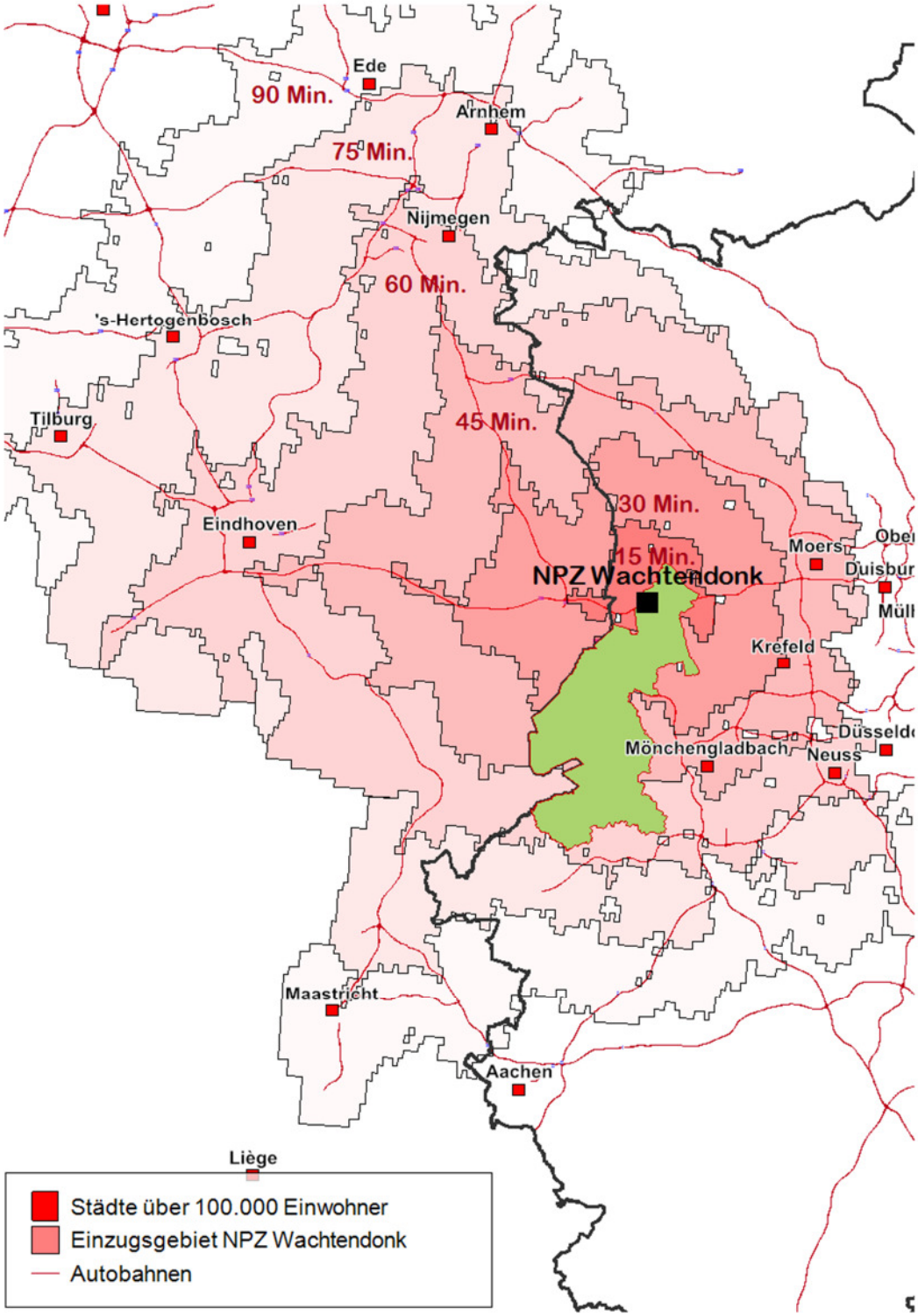

Eigene Darstellung *ift* GmbH 2015; Kartengrundlage GfK GeoMarketing

Tabelle 18: Steckbrief Naturparkzentrum Wildenrath

Untersuchungskriterien	Beschreibung	
Beschreibung	Das jüngste Naturparkzentrum des Naturparks Schwalm-Nette bietet neben umfangreichen Informationen zum Naturpark eine Dauerausstellung unter dem Titel „Vorbild Natur – Nützlich.Nachhaltig.Naturpark.". Des Weiteren werden Wechselausstellungen zu unterschiedlichen Themen im Naturparkzentrum gezeigt.	
Besucherzahlen	2013: 1.400, 2014: 2.219	
Anker- und Zusatzangebote	Dauerausstellung und Wanderausstellungen sowie Besucherinformation	
Standort	Im List-Zentrum, auf dem Gelände des ehemaligen Militärflughafens Wegberg-Wildenrath in direkter Nähe des von Siemens 1998 eingerichteten Prüfzentrum für Bahntechnologie gelegen.	
Preisniveau	kostenlos	
Personalausstattung	1 Mitarbeiterin mit halber Stelle und Mitarbeiter der NABU- Naturschutzstation (häufig FÖJler), 2 Ehrenamtler	
Öffnungszeiten	Sommerhalbjahr (01. April - 31. Okt.) Di. – Fr. 09.00 - 17.00 Uhr Sa. und So. 10.00 - 17.00 Uhr Winterhalbjahr (01. Nov. - 31. März) Di. – So. 10.00 - 16.00 Uhr	
Kosten/ Einnahmen (2014 Planungen)	Erträge (Zuwendungen, Kostenumlagen)	**35.401,- €**
	Aufwendungen	**58.351,- €**
	Sach- und Dienstleistungen	22.600,- €
	Sonstige ordentliche Aufwendungen	35.350,- €
	Abschreibungen	1.600,- €
	=	**-22.950,- €**

Quelle: Eigene Erstellung auf Basis Angaben NPSN 2015

4.2

Karte 16: Einzugsgebiet des Naturparkzentrums Wildenrath bis 90 Minuten Fahrtzeit

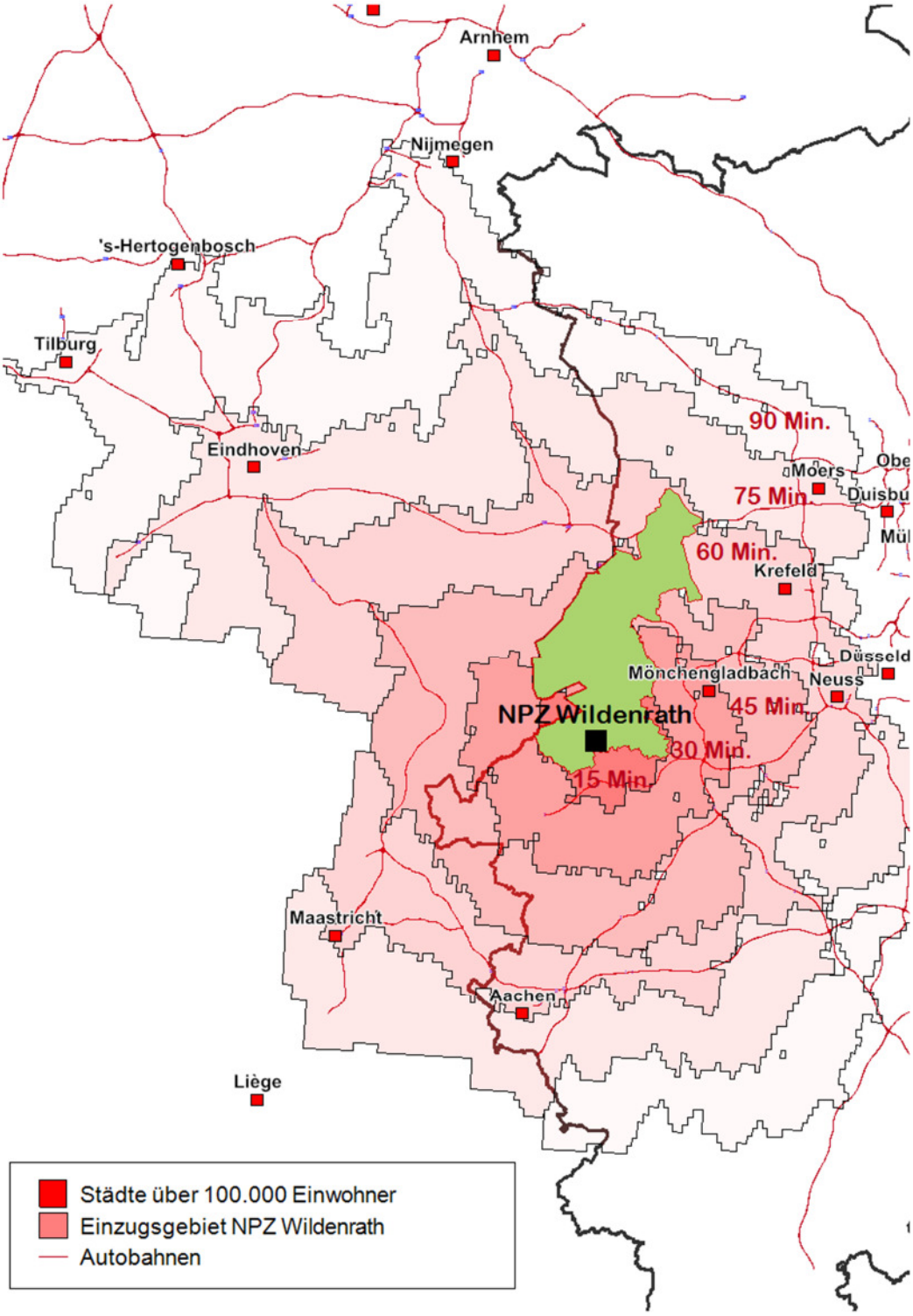

Eigene Darstellung *ift* GmbH 2015; Kartengrundlage GfK GeoMarketing

Neben dieser Status-Quo-Analyse der Naturparkzentren wurden im Rahmen einer **Markt- und Trendanalyse Naturparke und Nationalparke in Deutschland und Europa** hinsichtlich ihrer Erlebnis- und Informationszentren bzw. -angebote betrachtet. Der Fokus wurde auf zwei Analyserichtungen gelegt:

- Betrachtung von Natur- und Nationalparks, die in den letzten Jahren neue Zentren eröffnet haben bzw. neue Konzepte eingeführt haben,
- Betrachtung von Naturparken mit vergleichbarer Größe in Bezug auf deren Naturparkzentren bzw. Informationseinrichtungen.

In der Praxis lassen sich demnach drei Konzeptansätze der Besucherinformation in Natur- und/oder Nationalparks beobachten, wobei kein einheitlicher Zukunftstrend auszumachen ist:

- Es gibt ein größeres, zentrales Informationszentrum.
- Es sind ausschließlich dezentrale, kleinere und teilweise personell unbesetzte Informationsangebote/-zentren vorhanden.
- Es gibt Mischformen mit einem größeren Zentrum und flankierenden Informationsangeboten unterschiedlicher Größe und Ausrichtung.

Inhaltlich sind allerdings starke Trends bei den Natur-Informationsangeboten feststellbar, die sich schlagwortartig mit den Begriffen wie „stärkere Erlebnis- und Themenorientierung“, „Interaktivität“, „Story Telling“ oder „Einsatz moderner Medien“ subsummieren lassen. Größere, modernere Einrichtungen werden dabei zunehmend als multimediale und multioptionale Erlebnisangebote mit Verknüpfung mehrerer Ankerangebote (Ausstellungen, Shop, Gastronomie, Tourist-Information) sowie begleitender Services konzipiert, umgesetzt und betrieben. Entsprechend liegen die Investitionen im hohen siebenstelligen Euro-Bereich. Sie sind in der Regel eintrittspflichtig, wenngleich über die Wirtschaftlichkeit nur wenige verlässliche Angaben öffentlich gemacht werden. Nach Erfahrung der Gutachter dürfte ein wirtschaftlicher Betrieb aber eher die Ausnahme denn die Regel sein.

Die Bandbreite der in der Praxis zu findenden Konzeptansätze zum Betrieb von Natur(park)zentren variiert stark und lässt diesbezüglich keine eindeutigen Trendaussagen zu. Vielmehr sind die vorhandenen Informationsangebote und -einrichtungen spezifisch auf die naturparkspezifischen Belange abgestimmt und hängen von einer Vielzahl von Einflussfaktoren ab, z.B. Größe und Art des Naturparks, gewünschte Informationstiefe, besucherlenkende Funktion und nicht zuletzt vom möglichen Ressourceneinsatz. Im **Anhang** sind **vier Beispiele** aufgeführt, die sehr gut die Bandbreite der verschiedenen Ansätze von Informationszentren/-einrichtungen in Natur- und/oder Nationalparken aufzeigen.

Nur wenige Naturparke vergleichbarer Größe zum Naturpark Schwalm-Nette leisten sich mehrere Naturparkzentren gleicher Größenordnung in Eigenregie, wobei deren Einrichtung und Lage im Norden, Zentrum und Süden des Naturparks neben politischen auch besucherlenkende Funktionen hat. Bei mehreren Zentren in einem Naturpark hat sich in den letzten Jahren der Trend durchgesetzt, die Zentren thematisch zu verknüpfen oder zumindest den einzelnen Einrichtungen standortspezifische Themenschwerpunkte zuzuweisen, wie z.B. auch bei den drei Einrichtungen im Naturpark Schwalm-Nette (neben Wechselausstellungen).

In den letzten Jahren sind mehrere große Naturparkzentren mit breiten Erlebnis- und Zusatzangeboten in Deutschland und im benachbarten Ausland entstanden. Diese wurden häufig mit

verschiedenen (und teilweise bereits vorhandenen) dezentralen Informationsangeboten verknüpft. Die Investitionskosten für neue Zentren lagen zwischen drei und sieben Millionen €. Beim Bau wurden meist ökologische Baustoffe eingesetzt und auf Energieeffizienz geachtet, um mit den Grundsätzen der Naturparke zu korrespondieren. Bei dieser ‚neuen Generation' der Naturparkzentren handelt es sich um große Erlebnisareale mit verschiedensten Nutzungen. Naturpark-Information ist hier nur ein Angebot. Die Ausstellungen (i.d.R. 200-500 m²) haben meistens einen stark interaktiven Charakter und werden mit allen gestalterischen und technologischen Facetten von professionellen Ausstellungsmachern inszeniert. Tourist-Information und Gastronomie gehören ebenso vielfach zum Angebot wie ein attraktiv gestaltetes Außengelände mit Lern-, Spiel- und Bewegungsangeboten. In manchen Einrichtungen gibt es noch weitere Museen und Ausstellungen von anderen angeschlossenen Kooperationspartnern.

Die meisten dieser Zentren nehmen Eintrittsgelder für die modernen Ausstellungen, wobei sich das Preisniveau für Erwachsene zwischen vier und sieben Euro bewegt. Hohe fünf- bzw. niedrige sechsstellige Besucherzahlen sind die Regel, was aber in den seltensten Fällen trotz weiterer Einnahmen (Mieten/Pachten, Shop-Erlöse etc.) einen wirtschaftlichen Betrieb sicherstellen dürfte, auch wenn kaum verlässliche Daten dazu zugänglich sind. Notwendige Reinvestitionen können damit nicht geschultert werden. Hier sind Zuschüsse und Zuwendungen durch Fördergelder oder Stiftungen notwendig. Dabei ist zu berücksichtigen, dass sich die Lebenszyklen moderner Ausstellungs- und Informationsangebote durch schnelle Innovationen in den Informations- und Kommunikationstechnologien immer weiter verkürzen.

Darauf sind dezentrale, oftmals kleinere und in Kooperation laufende Informationsangebote in der Fläche eine (ergänzende oder eigene) Antwort. Einerseits kann man hierdurch dem hohen Investitions- und Kostendruck großer, moderner Einrichtungen entgegen treten. Andererseits wird hiermit dem Umstand Rechnung getragen, dass es immer wichtiger wird den Besucher an ohnehin stark frequentierten Punkten abzuholen. Aus diesem Grund haben sich immer mehr Informationsstellen von Naturparken an diesen Orten angesiedelt (u. a. Bahnhöfe, Tourist-Informationen, Museen, Hotels). Investitionen, Personalkosten und laufende Betriebskosten werden von den Partnern anteilig getragen.

Problematisch und aufwendig bei kooperativ betriebenen Informationsangeboten/ -einrichtungen sind in der Praxis die Sicherstellung der Qualität der zu vermittelnden Information (regelmäßige Schulungen von externem Personal u. a.) sowie Verlässlichkeit und Verbindlichkeit der Zusammenarbeit mit unterschiedlichen Partnern (z.B. Professionalisierungsgrad, Fachkompetenz der Partner). Bei technologiegestützten, nicht-personellen Angeboten werden vielfach die Instandhaltungskosten (z.B. Vandalismus, Wetterschäden) unterschätzt.

Die obigen Ausführungen verdeutlichen die Rahmenbedingungen zur zukünftigen Entwicklung der Naturparkzentren im Naturpark Schwalm-Nette, die mit insgesamt rund 10.000 Besuchern trotz steigender Tendenz insgesamt viel zu wenige Gäste anlocken. Dies liegt an deren peripherer Lage und/oder langsam in die Jahre kommende Angebote. Dabei ist darauf hinzuweisen, dass es eine einzige Naturinformationseinrichtung im Naturpark mit mittelhohen fünfstelligen Besucherzahlen pro Jahr mit der Biologischen Station Krickenbecker Seen e.V. gibt. Diese ist allerdings nicht in Trägerschaft des Naturparks.

Der Aufbau eines komplett neuen, zentralen Naturparkzentrums erscheint angesichts Investitionen und Betriebskosten wenig vielversprechend, zumal Kannibalisierungseffekte mit der Biologischen Station Krickenbecker Seen e.V. möglich sind. Ein vielversprechenderer und

vertiefend zu prüfender Ansatz könnte ein dezentraleres Modell sein, um den Naturpark mit Informationsangeboten unterschiedlicher Intensität (z.B. Zentrum, Infostelle, Info-Punkt) stärker in die Fläche zu bringen und mit gut frequentierten Anlaufstellen von Partnern zu vernetzen (Tourist-Informationen, Hotels, Museen). Wichtig dabei ist die genaue Definition und Ausarbeitung von Qualitätsstandards bei ‚Hard- und Software' zur gewünschten Intensität und Tiefe der kooperativen Informationsvermittlung (vgl. Kapitel 6.7 Naturpark-Info 3.0).

4.2.3.2 Premium-Wanderwege „Wasser.Wander.Welt" und weitere Aktivangebote (auch barrierefrei)

Touristisches Kernangebot oder -produkt des Naturparks Schwalm-Nette sind die seit der Naturparkschau 2012 bestehenden neun grenzüberschreitenden **Premium-Wanderwege**, die gemeinsam und zweisprachig (deutsch/niederländisch) als **„Wasser.Wander.Welt"** mit eigenen Publikationen, Wanderpass und eigenem Internetauftritt unter www.wa.wa.we.eu nach außen kommuniziert und vermarktet werden. Bei den Informationsangeboten zu den einzelnen Wegen werden auch jeweils angeschlossene Gastronomie- und Übernachtungsbetriebe mit Angaben zum Angebot, zur räumlichen Lage und weiteren Kontaktdaten präsentiert. Entlang der neun Premium-Wanderwege sind aktuell insgesamt 44 Partnerbetriebe eingebunden, davon 24 niederländische Betriebe und 20 deutsche Betriebe. Deren Angebot ist verteilt auf 13 Übernachtungsbetriebe (Hotel, Pension, Camping) und 31 Gastronomiebetriebe (Restaurant, Café). Besonderheit der „Wasser.Wander.Welt" ist neben ihrem hohen Anteil entlang von Flüssen, Wasserläufen und Seen, dass sie grenzüberschreitend im Flachland verlaufen. Bei den neun Premium-Wanderwegen handelt es sich um die einzigen Premium-Wanderwege im Flachland.

Karte 17: Die neun Premium-Wanderwege der Wasser.Wander.Welt

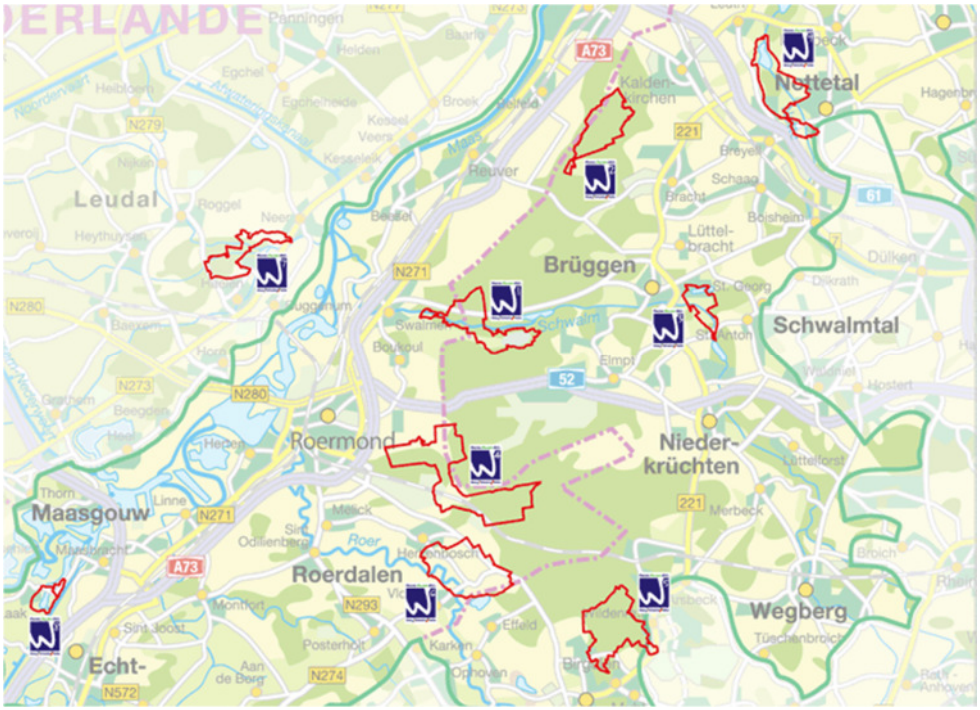

Quelle: www.wa-wa-we.eu

4.2

Die neun Premium-Wanderwege wurden alle im Oktober 2015 erfolgreich für drei weitere Jahre vom Deutschen Wanderinstitut rezertifiziert. Sie erfüllen also die 34 Kriterien des „Deutschen Wandersiegel", die durch das Deutsche Wanderinstitut entwickelt wurden und für eine Zertifizierung im dreijährigen Rhythmus überprüft werden (vgl. www.wanderinstitut.de). Zusammen mit anderen Premium-Wanderwegen erfolgt eine gemeinsame Vermarktung unter dem Label „Premium-Wanderwelten" (siehe auch weiter unten), die mit einer Jahresgebühr von netto 10.000,- € verbunden ist.

Mittlerweile gibt es mehr als 300 Premium-Wanderwege in Deutschland. Zusammen mit den Qualitätswanderwegen des Deutschen Wanderverbandes, einer weiteren Qualitätsinitiative im Wandertourismus, sind sie sichtbarstes Zeichen eines enormen Qualitätswettbewerbs im Wander- und Naturtourismus in Deutschland und Europa. Um in der großen Angebotsvielfalt für die weiter wachsende Zahl an Touristen den Überblick zu behalten, geht derzeit der Trend weg von der Zertifizierung einzelner Wanderwege und hin in Richtung der Zertifizierung von ganzen Wanderregionen, um die gesamte touristische Servicekette optimal an den Bedürfnissen der Wandertouristen weiter zu entwickeln. Vor diesem Hintergrund haben sich mittlerweile neun Regionen in Deutschland mit über 170 Premium-Wegen unter dem Namen „PremiumWanderWelten" zusammen getan. Sie vermarkten und entwickeln ihre Premium-Wanderwege gemeinsam weiter (vgl. www.premiumwanderwelten.de). Konsequenz hieraus ist ein deutlich verschärfter und erweiterter Kriterienkatalog, der über die reine Wegeinfrastruktur und direkt damit verbundene Serviceleistungen hinausgeht und Kriterien aus fünf Bausteinen umfasst:

- Wanderangebot
- Wanderfreundliche Gastgeber
- Information (→ mind. 1 Tourist-Information mit i-Marke)
- Bespielung der Wege, Wanderevents
- Sonstiges (Kooperationen, überregionales Management)

Der Naturpark Schwalm-Nette verfügt mit seinen neun Premium-Wanderwegen über ein Wanderangebot mit Alleinstellungsmerkmalen. Der hohe Wettbewerbsdruck führt zu einem starken Qualitätswettbewerb, der eine weitere Professionalisierung und Spezialisierung der Wanderangebote beinhaltet und die gesamte touristische Servicekette im Naturpark Schwalm-Nette.

Neben der „Wasser.Wander.Welt" werden in 15 ausgewählten Naturerlebnisräumen der Naturparkregion durch den Naturpark rund 70 ausgeschilderte A-Rundwanderwege angeboten. Zu jedem A-Rundwanderweg stehen in den Informationsbroschüren und auf der Internetseite-Informationsseite auch Orientierungskarten zur Verfügung, in welchen u. a. die Standorte von gastronomischen Einrichtungen und von Camping-Übernachtungsmöglichkeiten dargestellt sind.

Im gesamten Naturparkgebiet betreut der Naturpark **rund 130 Infotafeln**, davon 86 Orientierungstafeln mit 16 Kartenausschnitten, zehn Tafeln zum Thema „Tagebau.Folgen", 25 Tafeln für die „Wasser.Blicke" und neun Portaltafeln für die Premiumwanderwege, welche den Besucher vor Ort über die Umgebung, Wanderwege und Freizeittipps zu Besonderheiten in Natur und Landschaft sowie klassische Touristenattraktionen informieren. Auf der Grundlage der aktuellen Wanderkarten des Landesvermessungsamtes werden veraltete und nicht mehr aktuelle Orientierungstafeln aktualisiert und in den Folgejahren sukzessive erneuert.

Im Kapitel 4.4.2 werden im Rahmen der Gebietsanalyse zum Themenfeld Regionalentwicklung zahlreiche weitere thematische Routen vorgestellt und bewertet.

Dem Thema Inklusion und Barrierefreiheit wird im Naturpark – neben dem in Kooperation mit dem LVR in Wachtendonk bereits etablierten „Erlebnispfades Kulturlandschaft“ – in Zukunft weiter Rechnung getragen. Die Biologische Station Krickenbecker Seen setzt in Kooperation mit dem Naturpark Schwalm-Nette ein Projekt mit dem Titel „Wandern mit und ohne Handycap“ um, das auf dem vom Fachbereich Umwelt des LVR entwickelte Konzept der „Leichten Wege“ basiert. Weiterhin hat der Naturpark Schwalm-Nette maßgeblich an der Sicherstellung der Finanzierung und Ausformulierung des erfolgreichen Wettbewerbsbeitrages „Barrierefreie Naturerlebnisangebote NRW“ im Wettbewerb „Erlebnis.NRW – Tourismuswirtschaft stärken“ mitgewirkt, über den Anfang November 2015 positiv entschieden wurde.

4.2.3.3 Naturerlebnisangebote und Veranstaltungen

Die natur- und kulturräumlich attraktiven Kulissen des Naturparks bieten einen interessanten Rahmen für Veranstaltungen, die in den letzten Jahren von jeweils rund 30.000 Personen besucht wurden. Zentrale Aktivität des Naturparks ist dabei die laufende Pflege, Bündelung und Veröffentlichung eigener und fremder Veranstaltungen in Naturparkgebiet im Veranstaltungskalender des Naturparks. Dieser erscheint in Printform zwei Mal jährlich und ist online stets aktualisiert über die Internetseiten des Naturparks abrufbar. Das Veranstaltungsprogramm mit jährlich etwa 500 bis 600 Angeboten von verschiedensten Anbietern aus der Region deckt zahlreiche Themen und Interessensgebiete im Bereich Natur- und Umweltbildung sowie Naturerlebnis ab und weist eine starke Orientierung an auswärtige Gäste auf. Ein Indiz dafür ist der hohe Anteil von über 50 Prozent (Rad-)Wanderungen im Angebot der 567 Veranstaltungen in 2014 (118 Radwanderungen, 167 Wanderungen/Exkursionen → vgl. auch Gebietsanalyse zum Handlungsfeld Umweltbildung in Kapitel 4.3.2). Weiterhin locken eigene, etablierte Veranstaltungen des Naturparks Schwalm-Nette, wie der jährliche Wandertag zu Christi Himmelfahrt, mittelhohe vierstellige Besucherzahlen an. Zum Sommerfest 2015 „50 Jahre Naturpark Schwalm-Nette" an den De Wittsee nach Leuth kamen im August 2015 rund 3.000 Besucher.

Zusammen mit den Veranstaltungen werden im Bereich Presse- und Öffentlichkeitsarbeit jährlich 62.500,- € für entsprechenden Informations-, Produktentwicklungs-, Vermarktungs- und Vertriebsaktivitäten in Eigenregie sowie in Zusammenarbeit mit (touristischen) Partnern verausgabt, die teilweise durch den Online-Shop refinanziert werden. Davon entfallen die höchsten Anteile auf die PremiumWanderWelten (11.900,- €), den Veranstaltungskalender (14.000,- €) und Öffentlichkeitsarbeit/Veranstaltungen (20.110,- €).

4.2.3.4 Marketing: Information, Vermarktung und Vertrieb

Weiterhin ist die Presse- und Öffentlichkeitsarbeit des Zweckverbandes ein wesentliches und wichtiges Instrument zum Ausbau des Bekanntheitsgrades und Vermarktung des Naturparks Schwalm-Nette. Unter diesem Aufgabenfeld sieht der Naturpark verschiedene Messeteilnahmen und Ausstellungen, Anzeigenschaltungen in Fachpublikationen und im Internet, verschiedene Veranstaltungen und kooperative Marketingmaßnahmen mit touristischen Partnern (Niederrhein

Tourismus GmbH, Heinsberger Tourist-Service e.V., Tourismus NRW, DZT, PremiumWander-Welten u. a.) sowie die Aktualisierung und Herausgabe von eigenen Printprodukten.

Hierzu werden jährlich Modernisierungsmaßnahmen an der Homepage npsn.de sowie wa-wa-we.de vorgenommen. Der Naturpark pflegt seine Homepage regelmäßig und stellt aktuelle Informationen und Termine zeitnah online. Insbesondere ist der Shop mit zahlreichem Info- und Kartenmaterial und vielen Ausflugstipps (Wasser.Blicke, Premium-Wanderwege, …) hervorzuheben. Dieser wird zusammen mit der Niederrhein Tourismus GmbH betrieben. Die Homepage erhält dadurch einen touristischen Charakter. Die Nachfrage nach Karten- und Informationsmaterial über den Naturpark ist groß und mit Einführung des Online-Shops stetig wachsend. Im Jahr 2013 wurden z.B. insgesamt 2.030 Online-Bestellungen bearbeitet.

> Touristische Informationen sind auf der Homepage ausführlich und aktuell dargestellt. Die Homepage erfüllt im Handlungsfeld Tourismus, Freizeit und Erholung jedoch nur stellenweise ihre Aufgabe. Die Internetseite ist wenig emotional und interaktiv, sehr textlastig und wenig auf Zielgruppen und bestimmte Themen ausgerichtet. Die Anmutung wirkt veraltet. Die vielen Rubriken mit zahlreichen Unterseiten sind wenig bedienerfreundlich. In einer sich schnell wandelnden Medienlandschaft mit mobilem Internet, neuen, stark interaktiv ausgerichteten sozialen Medien ist ein Relaunch des Internetauftritts des Naturparks und ein Wandel in Richtung interaktiver, mobiler Internetplattform gefragt (vgl. auch Initialprojekt 6.4.4).

Neben der Homepage des Naturparks stellt dieser vielfältiges Info- und Kartenmaterial für Interessierte zur Verfügung. Diese können auf der Homepage eingesehen und kostenpflichtige Angebot über den Online-Shop bestellt werden. Ebenfalls liegen die Materialien an vielen Infostellen im Naturpark aus. Das Infomaterial steht ebenfalls repräsentativ für zahlreiche Naturerlebnisangebote im Naturpark. Beispielsweise verdeutlichen die anspruchsvollen und vielfältigen Wander-Angebote (Premium-Wanderwege) eine weitere Kernkompetenz des Naturparks und zwar im Bereich Wandern (vgl. Kapitel 4.2.3.2 und Leitprojekt Premium-Region in Kapitel 6.10).

Infomaterial (Auszug):

Quelle: Naturpark Schwalm-Nette

- Informationen und Wanderkarten zu den **Premium-Wanderwegen „Wasser.Wander. Welt“** im Naturpark,
- Informationen und Wanderkarten zu **Wasser.Blicke** im Naturpark Schwalm-Nette,

- Zweimal jährlich erscheinender **Veranstaltungskalender** in Printform sowie als Online-Version,
- Diverse **Themenbroschüren**, z.B. zu:
  - **Tagebau.Folgen** mit Informationen zu den Risiken des Tagebaus und den Maßnahmen zum Erhalt der Wasserlandschaften und Feuchtgebiete im Naturpark; Infotafeln an neun Standorten ergänzen die Informationen,
  - **Mühlen** im Naturpark Schwalm-Nette mit Vorstellung von 14 Wassermühlen und drei Windmühlen zwischen Grefrath und Wassenberg mit Bildern, Informationen und Kartenausschnitten,
- **Erlebnispfad** Kulturlandschaft Wachtendonk-Süd, eine Karte mit dem eingezeichneten Rundweg wird durch inhaltliche Infos zur Kulturlandschaft ergänzt,
- „Mein großes **Wimmelbuch** über den Naturpark Schwalm-Nette“, ein buntes Bilderbuch im Stil eines Wimmelbuches mit typischen Landschaften, Tieren, Pflanzen und kulturellen Besonderheiten aus dem Naturpark Schwalm-Nette, für Kinder von 3 bis ca. 8 Jahren.

Weiterhin bietet der Naturpark Schwalm-Nette konkrete Tages- und Übernachtungspauschalen an, wobei Vermarktung und Vertrieb zumeist über das „2-LAND-Reisen – Buchungsportal für den Niederrhein”, die zur Wirtschaftsförderungsgesellschaft für den Kreis Viersen mbH gehört, abgewickelt wird:

- Tagestour: Schiffsrundfahrt auf der Maas, Führung durch romantisches Brüggen
- Radtouren:
  - Mit dem Rad durch Heide und Dünen (4 Tage, Tour durch zwei Länder)
  - Radeln im Naturpark Maas-Schwalm-Nette (3 Tage)
  - Zwei Länder, Burgen und Flüsse (3 Tage)
- Wandern
  - Naturpark Maas-Schwalm-Nette: Wandern auf Premium-Wanderwegen (3 Tage)
  - Wege in die grüne Seele des Niederrheins (3 Tage)
  - Eine Runde um Roermond (3 Tage)

Zudem wird über den Heinsberg Tourist-Service e.V. die Pauschale „Wandern auf dem Premium-Wanderweg ‚Birgeler Urwald‘“ vermarktet und vertrieben.

4.2.3.5 Projekte und Partnerschaften

Überregional arbeitet der Naturpark – wie bereits erwähnt – mit bekannten Tourismusorganisationen auf Landes- und Bundesebene (Tourismus NRW, DZT) zusammen und engagiert sich in dortigen Netzwerken. Es bestehen gute persönliche Kontakte dorthin, die durch die Mitgliedschaft im Verband Deutscher Naturparke e.V. (VDN) weiter befördert werden.

Weiterhin tritt der Naturpark als ideell fördernder und/oder mitfinanzierender Partner im Rahmen von Projekten zur Förderung eines nachhaltigen Tourismus, zum Ausbau seiner touristischen

Infrastruktur sowie seiner Vermarktung auf. Beispielhaft sei auf seine Beteiligung als einer von 18 Partnern des INTERREG IVa-Projektes „Grenzüberschreitendes Netzwerkmarketing Tagestourismus“ verwiesen (siehe Tabelle 15), aus dem die grenzüberschreitende Vermarktungsinitiative „grenzenlos-kurzmalraus“ zur Förderung des grenzüberschreitenden Tagestourismus entstanden ist und das bestehende touristische Aktivitäten, wie zum Beispiel das Buchungsportal 2-LAND.de, unterstützt. Auch die Tourist-Information Wachtendonk wäre ohne ein Naturparkzentrum und die damit verbundene finanzielle, personelle und ideelle Unterstützung des Naturparks in dieser Qualität nicht realisiert worden und in Betrieb. An diesem Praxisbeispiel zeigen sich sehr gut die Synergien zwischen dem Handlungsfeld Tourismus und den Handlungsfeldern Umweltbildung sowie Natur- und Landschaftsschutz, die sich dann auch in stark steigenden Besucherzahlen in den letzten beiden Jahren ausdrücken.

Auch in Zukunft wird sich der Naturpark im Rahmen seiner Partnerschaften an Projekten zur touristischen Inwertsetzung und innovativen Vermarktung seiner Landschaften und Naturerlebnisangebote beteiligen, wenngleich die Förderung touristischer Projekte durch die neue EU-Förderkulisse schwieriger geworden ist. Trotzdem ist es aktuell gelungen, dass der Naturpark Schwalm-Nette über touristische INTERREG- und EFRE-Projekte ab 2016 partizipieren kann (siehe auch Tabelle 19). Beispielhaft sei an dieser Stelle zwei Projekte genannt, deren Umsetzung noch von der Bewilligung entsprechender Fördermittel abhängt:

- Unter Federführung der Niederrhein Tourismus GmbH hat sich der Naturpark Schwalm-Nette zusammen mit der Marketing Gesellschaft Mönchengladbach GmbH und Stadt Krefeld als Projektpartner um das Projekt „Local Emotion am Niederrhein“ im Rahmen des Projektaufrufes „Erlebnis.NRW – Tourismuswirtschaft stärken“ erfolgreich beworben. Es gehört zu den Gewinnern des Wettbewerbs und wurde am 2.11.2015 prämiert, so dass das Projekt Ende 2015/Anfang 2016 starten kann. Es setzt zentral auf den Lokalkolorit als USP und setzt damit konsequent die 2008 bis 2014 realisierte Kampagne „typisch Niederrhein“ auf neue, kreative Weise fort: „typisch Niederrhein 2.0“. Im Mittelpunkt stehen drei Module:
  - Heimatwerkstatt mit Kreativrunden, Online-Wettbewerben mit Gastgebern und Bürgern und Entwicklung konkreter Geschäftsmodelle für KMU zum Thema.
  - Kommunikation mit Kommunikationskonzept, Cross-Marketingkonzept „Tourismus und regionale Produkte und Services“, Kampagne Online, Print, Promotion und Aufbau einer Online-Community „Mein Niederrhein“
  - Netzwerk mit Vernetzungskonzept und Qualifizierung KMU aus verschiedenen Branchen (Tourismus, Einzelhandel, Kultur etc.) Handlungsleitfaden und Online-Check
- Im Rahmen des geplanten INTERREG Va-Projektes „Kulturgeschichte digital“ soll die Entstehungsgeschichte der Natur- und Kulturlandschaften im D-NL Naturpark Maas-Schwalm-Nette innovativ vermarktet und mit Hilfe moderner Medien (Augmented Reality an 100 Stellen, Audioguides und Animationsfilme an jeweils 50 Stellen) erlebbar gemacht werden. Projektpartner sind neben dem Naturpark Schwalm-Nette u. a. deutsche und niederländische Gemeinden, der Landschaftsverband Rheinland, regionale Tourismusorganisationen in Deutschland und den Niederlanden (VVV Midden Limburg, VVV Noord Limburg (Leisure port), Heinsberger Tourist-Service e.V.).

Tabelle 19: Förderprojekte im Gebiet des Naturparks Schwalm-Nette

Förderprojekt	Titel	Antragsteller	Fördersumme
INTERREG V	Digitale Kulturlandschaft	Naturpark Schwalm-Nette	2.600.000,- €
Erlebnis.NRW (EFRE)	Local Emotion am Niederrhein	Niederrhein Tourismus GmbH	800.000,- €
Erlebnis.NRW (EFRE)	„Sehnsuchtsziel Natur“ – Produktoptimierung	Tourismus NRW e.V.	395.400,- €
Erlebnis.NRW (EFRE)	Barrierefreie Naturerlebnisangebote in Naturparken	Verband Deutscher Naturparke e.V.	172.712,- €
Erlebnis.NRW (EFRE)	Raderlebnis RUR	Kreis Düren	3.761.598,- €
Erlebnis.NRW (EFRE)	VELO:CAP Radfahren für alle am Niederrein	SCI:Moers gGmbH	360.000,- €

Quelle: www.touristiker-nrw.de

Weiterhin ist auf die gerade erfolgreiche Bewerbung der niederrheinischen LEADER-Region „Leistende Landschaft“ hinzuweisen, zu der die Gemeinde Nettetal gehört. Hierüber können sich auch für das Gebiet des Naturparks Schwalm-Nette Fördermöglichkeiten und Synergien bei der Konzeption und Umsetzung handlungsfeldbezogener Projekte ergeben (vgl. auch Kapitel .6).

4.2

4.2.4 Sektorale SWOT-Analyse des Handlungsfeldes Tourismus, Freizeit und Naherholung

Stärken	Schwächen
- Premium-Wanderwege „Wasser.Wander.Welt“ - Intensive Einbindung in bestehende regionale und überregionale/nationale Tourismusnetzwerke - Gute Vermarktungspartnerschaften mit 2-LAND-Reisen, Niederrhein Tourismus GmbH, Heinsberger Tourist-Service e.V. und den PremiumwanderWelten - Grenzübergreifende touristische Qualitätsangebote des Naturparks - Gute Radwegesystem mit attraktiven thematisch-räumlichen Radrouten und grenzüberschreitendem Knotenpunkt-System	- Geringe Dichte an leistungsstarken und spezialisierten Gastronomie- und Unterkunftsbetrieben in direkter Nähe zu Premium-Wanderwegen und weiteren wichtigen Routen - Teilweise touristische Be-/ Ausschilderung der Attraktionen und Besuchereinrichtungen - Wenig frequentierte Naturparkzentren - Zunehmende Nutzungskonflikte zwischen Wanderern und Mountainbikern - Fehlende verlässliche Daten zur räumlichen Verteilung der touristischen Nachfrage und deren Wirkungen - Fehlende flächendeckende Naturpark- und Tourist-Information für Besucher - Ausbaufähige digitale, onlinebasierte Besucherinformation
Chancen	**Risiken**
- Großes Nachfragepotenzial in den direkt angrenzenden, bevölkerungsreichen Ballungsräumen Rhein-Ruhr sowie in den östlichen Niederlanden - Weiter zunehmende Nachfrage in aktivtouristischen Tourismus-segmenten - Zunehmender Qualitätswettbewerb im Bereich Wander-, Rad- und Aktivtourismus mit stark steigenden Ansprüchen an Infrastruktur und Serviceleistungen - Trend zu authentischen, erlebnisorientierten Angeboten mit Regional-/Lokalkolorit - Ausrichtung europäischer Fördermittel auf die Strategie Europa 2020 mit Fokus auf Nachhaltigkeit, Inklusion und Ökologie sowie KMU	- Zunehmender Qualitätswettbewerb im Bereich Wander-, Rad- und Aktivtourismus mit stark steigenden Ansprüchen an Infrastruktur und Serviceleistungen - Wegfall von Leistungsträgern im Bereich Beherbergung und Gastronomie durch Schließungen (Generationenwechsel, Wirtschaftlichkeit) - Begrenzte finanzielle und personelle Spielräume vor dem Hintergrund steigender Anforderungen im Handlungsfeld - Schwieriger werdende Akquise von Fördermitteln für touristische Projekte

4.3 Umweltbildung

4.3.1 Definition des Handlungsfeldes Umweltbildung

4.3.2 Gebietsanalyse des Naturpark Schwalm-Nette im Handlungsfeld Umweltbildung

- **Akteure in der Umweltbildung**

4.3.3 Naturpark als Akteur im Handlungsfeld Umweltbildung

- **Schulische Umweltbildung**
- **Naturparkzentren**
- **Veranstaltungskalender**
- **Homepage und weitere Öffentlichkeitsarbeit**
- **Personelle Ressourcen und Potentiale im Aktionsfeld Umweltbildung**
- **Ehrenamt in der Umweltbildung im Naturpark Schwalm-Nette**
- **Naturerlebnisgebiete**

4.3.4 Sektorale SWOT-Analyse des Handlungsfeldes Umweltbildung

4.3.1 Definition des Handlungsfeldes Umweltbildung

Das Handlungsfeld Umweltbildung von Naturparken in Deutschland wird bei der Formulierung ihres gesetzlichen Auftrags in § 27 Art. 1 Bundesnaturschutzgesetz (BNatSchG) in der novellierten Fassung von 2002 nicht explizit genannt. Dennoch sieht heute das Bundesamt für Naturschutz unter Berufung auf das „Petersberger Programm“ des Verbands Deutscher Naturparke e.V. (VDN) von 2006 die Umweltbildung in Naturparken in einer zentralen Rolle bei der Vermittlung von Inhalten des Natur- und Umweltschutzes. Dies reicht von der Schaffung eines grundlegenden Umweltbewusstseins bis hin zur Anregung zu aktivem Engagement im Naturschutz. So formuliert das Bundesamt für Naturschutz auf seiner Homepage zum Handlungsfeld Umweltbildung und Kommunikation bei der Naturparkarbeit:

> **Handlungsfeld nach Bund für Naturschutz**
> ***Umweltbildung und Kommunikation***
> *Durch den gezielten Einsatz von Umweltbildungs- und Öffentlichkeitsmaßnahmen werden die Besucher eines Naturparks über die **natürlichen und kulturellen Besonderheiten** sowie die Bedeutung des Parks innerhalb der Region informiert. Durch Umweltbildung soll ein grundlegendes Interesse und Bewusstsein für verschiedenste Umweltthemen, wie vorkommende **Tier- und Pflanzenarten oder ökologische Zusammenhänge**, vermittelt werden. Probleme und Herausforderungen im Natur- und Klimaschutz können durch Schautafeln oder **Informationsmaterial** veranschaulicht dargestellt werden. Neben der Informations- und Aufklärungsarbeit sollen Besucher und Einwohner auch zur **aktiven Beteiligung**, z.B. durch ehrenamtliche Mitarbeit, an der Naturparkarbeit angeregt werden.*
> Quelle: Bundesamt für Naturschutz, auf Grundlage des Petersberger Programms vom Verband Deutscher Naturparke e.V., www.bfn.de

4.3

Der Verband Deutscher Naturparke e.V. (VDN) fordert darüber hinaus in seiner Beschreibung des Handlungsfeldes für den idealen Naturpark die Ansprache unterschiedlicher Zielgruppen durch schulische und außerschulische Angebote und verbindet mit der Umweltbildungsarbeit den Gedanken der Nachhaltigkeit:

> ***Handlungsfeld nach Verband Deutscher Naturparke e.V. (VDN)***
> ***Umweltbildung und Kommunikation***
> *Durch Umweltbildungsangebote sowie durch eine innovative Öffentlichkeitsarbeit vermittelt der Naturparkträger* ***unterschiedlichen Zielgruppen*** *die Aufgaben des Naturparks und auch Handlungskompetenzen für den Schutz der Natur und eine nachhaltigen Entwicklung. Der Naturparkträger schafft gemeinsam mit Partnern* ***Angebote für schulische und außerschulische Aktivitäten,*** *die zum Entdecken der Natur, Kultur und Geschichte einladen. Die Kommunikations- und Umweltbildungsaktivitäten wecken Begeisterung für das Einzigartige in der Region. Dies ist die Grundlage dafür, dass künftige Generationen ihre Heimat verantwortlich und nachhaltig gestalten.*
> Quelle VDN 2009: Naturparke in Deutschland – Aufgaben und Ziele , S. 31

Auch in der Satzung des Naturparks Schwalm-Nette spielt das Handlungsfeld Umweltbildung eine wesentliche Rolle, wenngleich der Begriff Umweltbildung nicht explizit genannt wird. Hier wird die Funktion der Informations- und Bildungsarbeit für die nachhaltige Sicherung von Natur und Landschaft als Lebensgrundlage des Menschen betont und auf Möglichkeiten der Kooperation mit bestehenden Institutionen hingewiesen.

> **Satzung des Zweckverbandes „Naturpark Schwalm-Nette“:**
> *§ 2 Aufgaben*
> *(1) Der Zweckverband hat die Aufgabe, im „Schwalm-Nette"-Gebiet nebst der dazugehörigen Randzone im Rahmen einer einheitlichen Naturpark- und Erholungsplanung die Pflanzen- und Tierwelt sowie die Vielfalt, Eigenart und Schönheit von Natur und Landschaft als Lebensgrundlage des Menschen und als Voraussetzung für seine Erholung in Natur und Landschaft nachhaltig zu sichern.*
> *Dazu gehören insbesondere (…)*
>
> ***- die natur- und landschaftskundliche Informations- und Bildungsarbeit.***
>
> *(2) Bei der Durchführung dieser Aufgaben kann sich der Zweckverband bereits bestehender einschlägiger Einrichtungen und Organisationen bedienen*
> Quelle: Satzung des Zweckverbandes „Naturpark Schwalm-Nette“ vom 6.4.1965 in der Fassung der 6. Änderungssatzung vom 23.11.2011

Die im Rahmen des Naturparkplans Schwalm-Nette vorgenommene Bestandsaufnahme und Ableitung von Handlungsbedarfen im Handlungsfeld Umweltbildung orientiert sich darüber hinaus an den Qualitätskriterien der Qualitätsoffensive Naturparke des Verbands Deutscher Naturparke e.V. (VDN). Hierbei werden folgende Qualitätskriterien für das Handlungsfeld „Umweltbildung und Kommunikation“ besonders berücksichtigt:

- Informationseinrichtungen

- Führungen und Veranstaltungen
- Naturpark-Informationsmaterialien
- Internet
- Regionale und überregionale Öffentlichkeitsarbeit
- Kooperation

4.3.2 Gebietsanalyse im Handlungsfeld Umweltbildung:

Die konkurrierenden Raumansprüche Erholung sowie Natur- und Landschaftsschutz erfordern Information, Kommunikation und Bildung auf Seiten der Besucher. Es ergeben sich auf Grundlage gesetzlicher Rahmenbedingungen und dem vom Verband deutscher Naturparke e.V. entwickelten Leitbild Aufgabenschwerpunkte für die Naturparke.

Die Umweltbildung dient nicht nur dem größeren Verständnis und damit auch dem Schutz der natürlichen Besonderheiten, sondern trägt auch zur Identifikation mit dem Naturpark und der Region bei. Der Naturpark Schwalm-Nette besitzt hier ein Alleinstellungsmerkmal und seine Kernkompetenz. In der Praxis legt er einen Schwerpunkt auf die schulische Umweltbildung mit einem breiten Unterrichtsangebot. Die Umweltbildungsarbeit erfüllt der Naturpark nicht als alleiniger Anbieter, sondern weitere zahlreiche Bildungseinrichtungen sind in der Region aktiv. Beispielsweise stellen die drei Naturparkzentren im Verbund mit der Geschäftsstelle sowie Einrichtungen von Partnern (z.B. Biologische Station Krickenbecker Seen) zahlreiche Informationsangebote bereit und dienen als Anlaufpunkte für Bürger und Gäste des Naturparks.

Innerhalb des Naturparks ist der Naturpark als Einrichtung selbst einer von über 20 Anbietern im Bereich der Umweltbildung. Angebote werden beispielsweise im Veranstaltungskalender des Naturparks veröffentlicht. Das Programm enthält zahlreiche Angebote von verschiedensten Anbietern aus der Region und bildet so das große Spektrum der Region ab. Dazu gehören beispielsweise die Biostation Krickenbecker Seen, der NABU, der Verein Niederrhein oder der Radlertreff-Nettetal.

Im Jahr 2014 wurden 567 Veranstaltungen angeboten. Diese verteilten sich wie folgt:

- 118 Radwanderungen sowie 167 Wanderungen/Exkursionen
- 14 Vorträge und 23 Ausstellungen
- 194 Aktivitäten und 51 sonstige Veranstaltungen

Davon wurden insgesamt 548 Veranstaltungen in deutscher Sprache durchgeführt und 19 in deutscher und niederländischer Sprache. 88 Veranstaltungen wurden speziell für Kinder angeboten. Und es fanden acht Großveranstaltungen (ab 500 Teilnehmern) statt. Insgesamt nahmen an den 494 durchgeführten Veranstaltungen (von 567 angebotenen) 28.000 Personen teil. Die Großveranstaltungen wurden von 15.127 Personen und die Normalveranstaltungen von 12.873 Personen besucht.

Die zahlreichen Standorte und Akteure ermöglichen nur einen Überschlag der Teilnehmerzahl. Längst nicht alle der angebotenen und durchgeführten Führungen und Veranstaltungen werden über Erhebungsbögen erfasst.

4.3

Die Trends im Freizeitverhalten mit erhöhter Nachfrage wohnungsnaher Angebote, die steigende touristische Nachfrage von Innen und Außen und der demografische Wandel sorgen für einen steigenden Bedarf gezielter Umweltbildungsangebote. Im Gebiet des Naturparks leben etwa 170.000 Menschen. Der Einzugsbereich für die Angebote ist jedoch unabhängig von den Naturpark-Grenzen und somit wesentlich größer. Die Metropolregion Rhein-Ruhr liegt in unmittelbarer Nähe; von dort ist der Naturpark mit dem Auto von einigen Zielen in weniger als 30 Min. erreichbar (bspw. Mönchengladbach, Krefeld, Duisburg).

Zu den Interessen der Teilnehmer an Umweltbildungsangeboten in Deutschland lassen sich, aufgrund unterschiedlicher Studien und Publikationen, aktuell folgende Aussagen machen:

- Gefragt sind regional bezogene Veranstaltungen, Möglichkeiten sich aktiv zu beteiligen und einzubringen, praktische Tipps für umweltgerechtes Verhalten,
- Veranstaltungsort wohnortnah oder in der näheren Umgebung, gute Erreichbarkeit,
- Natur- und Artenschutz, Energiegewinnung, Energiesparen, Globaler Klimawandel, Umweltbildung, Umweltbewusstsein, Naturerfahrung, Naturerleben,
- Besuchsmotiv: 60 % allgemeines Interesse und 30 % Kenntnisse im Beruf einsetzbar,
- Für beruflich Motivierte interessant: Fortbildungen und fachliche Foren zum Austausch,
- In einer Studie des BMU geben 70 % der Befragten an, großes Interesse an der heimischen Natur zu haben.

Vor diesem Hintergrund ist eine klare Profilierung des Naturpark-Angebotes zur Abstimmung innerhalb des regionalen Angebotes, zur Stärkung der Wahrnehmung, aber auch zum optimalen Einsatz der eigenen Ressourcen und Synergien notwendig.

Beim Betrachten der Zielgruppen und deren Interessen spielt das Internet eine wichtige Rolle. Die Internetnutzung ermöglicht einen Zugang zu den Angeboten der verschiedenen Anbieter in der Region, eine gezielte Informationsbeschaffung und Vergleichbarkeit. Die intensiv betreute Homepage des Naturparks leistet auch einen Teil der Umweltbildungsarbeit, indem sie Besucher der Homepage beispielsweise über die landschaftlichen Besonderheiten des Naturparks informiert. Jedoch ist vor dem Hintergrund der Sinus Milieus zu beachten, dass die verschiedenen Milieus in Deutschland über unterschiedliche Kommunikationswege erreicht werden. Dies muss bei der Festlegung der Zielgruppen berücksichtigt werden.

Im Gebiet des Naturparks Schwalm-Nette kommt eine Umweltbildungseinrichtung auf ca. 14.000 Einwohner. (vgl. Karte 18) Damit ergibt sich ein guter Versorgungsgrad im Bundesvergleich:

- Zahlreiche Kreise und Städte in Mitteldeutschland kommen auf gerade mal eine Einrichtung für bis zu 38.000 Einwohner.
- Hingegen in Teilen von Mecklenburg-Vorpommern oder Schleswig-Holstein kommt eine Einrichtung auf weniger als 13.000 Einwohner.
- Bundesweit kommt jede 4. Umweltbildungseinrichtung auf mehr als 10.000 Besucher, die Zahl der Mitarbeiter liegt im Bundesdurchschnitt zwischen 1,5 und 3,2.
- In NRW kommen auf jeden Einwohner pro Jahr durchschnittlich 13 Teilnehmerminuten Umweltbildung. Im Bund stehen durchschnittlich 16 Minuten Umweltbildung pro Einwohner zur Verfügung, in den Ländern Bremen und Brandenburg sind es sogar 40 Teilnehmerminuten

pro Einwohner; in Rheinland-Pfalz, Sachsen-Anhalt und Baden-Württemberg unter zehn Teilnehmerminuten pro Einwohner.

- Bundesweit sind bei zwei Drittel der Umweltbildungseinrichtungen mehr als 50 % der Besucher aus Schulen und Kindergärten; jeweils etwa 55 % der Besucher der Einrichtungen kommen als Multiplikatoren oder/und zur beruflichen Weiterbildung und knapp 50 % zur Freizeitgestaltung.
- Träger der außerschulischen Umweltbildung in NRW sind über 25 % Umweltverbände; je etwa 10 % Natur- und Umweltzentren, Vereine und Verbände, Volkshochschulen; 5 % Behörden. (Quelle: Umweltbildung in Deutschland 2002).

Die Angebote des Naturparks und seiner Partner sind damit ein ganz wesentlicher Beitrag im Gesamtangebot außerschulischer Umweltbildung in der Region.

Akteure in der Umweltbildung

Neben den Angeboten des Naturparks und seinen Naturparkzentren liegen im Gebiet des Naturparks **zahlreiche Einrichtungen**, die im Handlungsfeld Umweltbildung aktiv sind und wo sich Besucher informieren sowie an verschiedenen Aktivitäten oder Touren teilnehmen können.

Karte 18: Natur- und Umweltbildungseinrichtungen im Naturpark Maas-Schwalm-Nette

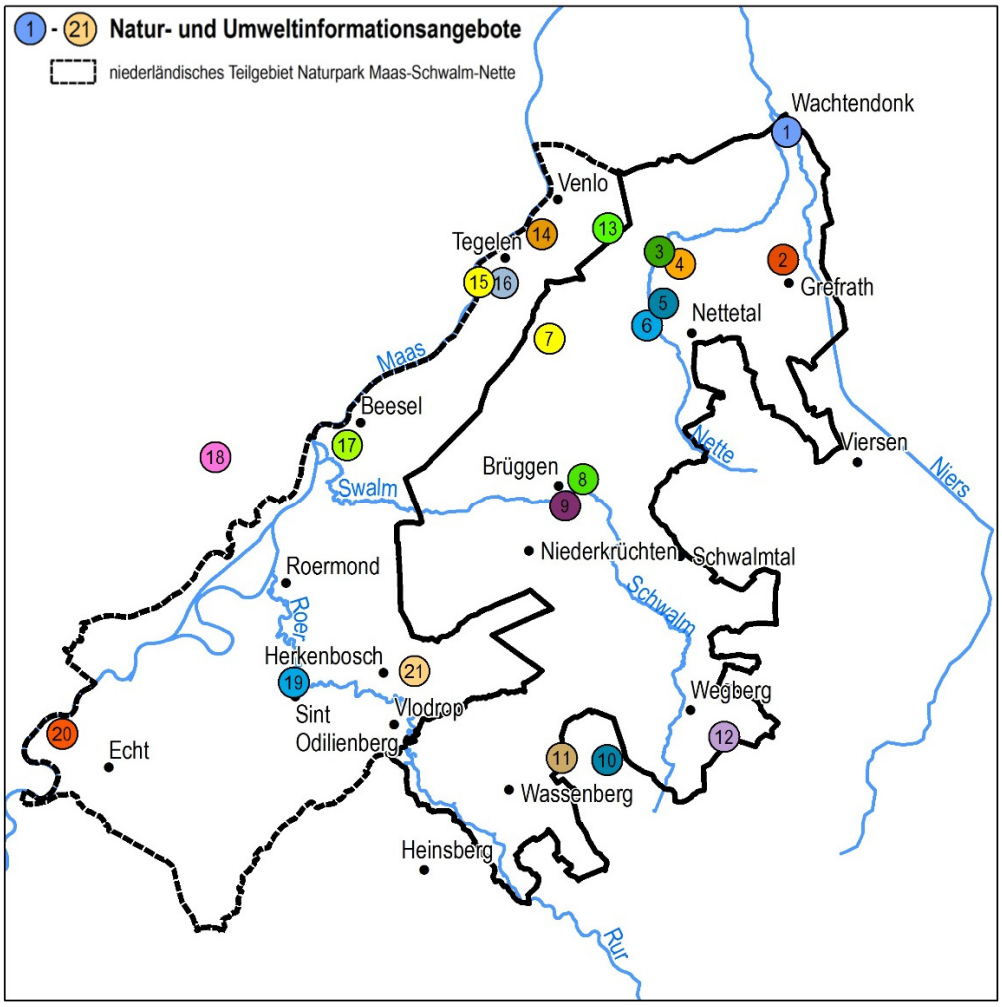

Quelle: Eigene Darstellung, Datengrundlage: Naturpark Maas-Schwalm-Nette

4.3

Im grenzüberschreitenden Naturpark Maas-Schwalm-Nette haben sich 21 Einrichtungen ursprünglich in einem Projekt unter dem Motto **„21x Besucherzentren – überraschend grenzenlos“** zusammengeschlossen und werden vom Naturpark Maas-Schwalm-Nette weiterhin über die Homepage als Besucherzentren beworben (vgl. Karte 18 und Tabelle auf der nächsten Seite). Lediglich eine der ursprünglichen Einrichtungen wurde ersetzt. Die Angebote vor Ort reichen von einfachen Informationsstellen bis zu Umweltbildungseinrichtungen mit einem pädagogischen Angebot.

	Name /Beschreibung	Kontakt
1	Naturparkzentrum Haus Püllen, Wachtendonk	www.npsn.de/index/lang/de/artikel/12
2	Niederrheinisches Freilichtmuseum, Grefrath	www.kreis-viersen.de/C125767200293CB8/html/73276F9D5763332DC125777A00373AC6?opendocument&nid1=20361_31511
3	Infozentrum und Biologische Station Krickenbecker Seen, Nettetal	www.bsks.de
4	Textilmuseum Stiftung: DIE SCHEUNE, Nettetal-Hombergen	www.textilmuseum-die-scheune.de
5	NABU Naturschutzhof am De Wittsee, Nettetal-Sassenfeld	www.nabu-krefeld-viersen.de/?page_id=22
6	Landschaftshof Baerlo, Nettetal-Leutherheide	www.nrw-stiftung.de/projekte/projekt.php?pid=125
7	Geo-hydrologischer Wassergarten und Sequoia Farm, Nettetal	www.sequoiafarm-kaldenkirchen.de www.nettetal.de/de/netteagentur/wassergarten
8	Jagd- und Naturkundemuseum Burg Brüggen, Brüggen	www.menschundjagd.de
9	Naturinformationsstelle Burg Brüggen, Brüggen	www.npsn.de/index/lang/de/artikel/14
10	Naturparkzentrum Wildenrath, Wegberg-Wildenrath	www.npsn.de/index/lang/de/artikel/15
11	NABU-Naturschutzstation Haus Wildenrath e.V., Wegberg-Wildenrath	www.nabu-wildenrath.de
12	Flachsmuseum Beeck, Wegberg-Beeck	www.heimatverein-beeck.de/flachs-museum
13	Infocentrum Groote Heide, Venlo	www.limburgs-landschap.nl
14	Kinderboerderij Hagerhof / Centrum NME Regio Venlo, Venlo	www.kinderboerderijhagerhof.nl
15	Botanische Tuin Jochum-Hof, Steyl	www.jochumhof.nl/de
16	Keramikcentrum Tiendschuur, Tegelen	www.tiendschuur.net
17	De Kookboerderij en De Historische Groentehof, Beesel-Rijkel	www.kookboerderij.nl

18	St. Elisabethshof NME-Centrum en Streekmuseum Leudal, Haelen	www.bezoekerscentrumleudal.nl
19	Roerstreekmuseum, St. Odilienberg	www.roerstreekmuseum.nl
20	De Hompesche Molen, Stevensweert	www.hompeschemolen.nl
21	Bezoekercentrum Nationaal Park De Meinweg, Herkenbosch	www.np-demeinweg.nl/documents/ bezoekerscentrum.xml?lang=de

Quelle: Naturpark Maas Schwalm-Nette

Im Folgenden werden drei bedeutende Einrichtungen, aufgrund hoher Besucherzahlen, detaillierter vorgestellt.

NABU-Naturschutzstation Haus Wildenrath mit 1. Rheinischen Obstsortengarten

Bereits ab 1965 wurde das Haus Wildenrath zum Umweltbildungszentrum ausgebaut und ist somit eine der ältesten Umweltbildungseinrichtungen in Deutschland. Sie ist Biostation für den Kreis Heinsberg und die Stadt Mönchengladbach und verfolgt dabei folgende Aufgaben: Betreuung von FFH- und Naturschutzgebieten, Artenschutz (Feldhamster, Bläuling, Biber, Steinkauz, Fledermaus, Laubfrosch, Schlingnatter…), Vertragsnaturschutz (Kontrolle), Begleitung praktischer Maßnahmen sowie regional spezifischen Aktionen. Die Zielgruppen sind Studenten, Wissenschaftler, Naturschutzbehörden und Grundschüler. Zu den Themenschwerpunkten zählen Boden-, Vegetationskunde und Landwirtschaft. Dabei wird eine erlebnis- und handlungsorientierte Umweltbildung für Kindergärten, Schulen und andere Kindergruppen angeboten.

Derzeit sind fünf hauptamtliche Mitarbeiter (FÖBS, Projekte, Geschäftsführung) beschäftigt. Sie werden durch FÖJs (Freiwilliges Ökologisches Jahr), Bufdis (Bundesfreiwilligendienst), Bürgerarbeiter, Honorarkräfte und ehrenamtliche Mitarbeiter unterstützt.

Biologische Station Krickenbecker Seen + Infozentrum

Die Biologische Station hat im Kreis Viersen drei Aufgabenfelder: Die Betreuung von Naturschutzgebieten, Vertragsnaturschutz und Öffentlichkeitsarbeit und Umweltbildung. Das Infozentrum, gelegen im Naturschutzgebiet Krickenbecker Seen, stellt seine Arbeit, die Geologie des Nettetals, die heimische Tier- und Pflanzenwelt, ökologische Zusammenhänge und Probleme im Naturschutz vor. Die Dauerausstellung zeigt die Entstehungsgeschichte des Nettetals mit den Krickenbecker Seen. Ein vielfältiges Veranstaltungsprogramm, Wechselausstellungen und Infomaterial ergänzen das Angebot.

Heute arbeiten hier fünf Biologen, zwei Sekretärinnen, ein technischer Zeichner, fünf Teilzeitmitarbeiter im Infozentrum, vier FÖJs und eine wechselnde Zahl von Praktikanten und ABM-Kräften. Unterstützt werden die festangestellten Mitarbeiter von zahlreichen ehrenamtlichen Helfern.

NABU-Naturschutzhof Nettetal

Das Informationszentrum im denkmalgeschützten Stemmeshof gibt es bereits seit 1985. Es liegt knapp vier Kilometer von der Biologischen Station Krickenbecker Seen entfernt. Besucher können hier Obstwiesengärten und -biotope, Kräuter- und Bauerngärten, Trockenmauern, Steingärten, Trocken- und Feuchtwiesen, Dach- und Hausbegrünung, Heckenbiotope und Duftgärten besichtigen. Gleich neben dem Hof betreibt Familie Lynders das Landcafé Stemmeshof. Umweltbildungsangebote und andere Veranstaltungen finden für alle Altersgruppen statt: Märkte und Feste, fachliche Weiterbildungen, Verkauf von Naturprodukten, etc.

Das Naturschutzhof-Team besteht aus vier hauptamtlichen und etwa zehn ehrenamtlichen Mitarbeitern sowie zwei Teilnehmer des FÖJ, einem Bundesfreiwilligen und zeitweise Praktikanten.

Diese drei Einrichtungen sind aufgrund der hohen Besucherzahlen sowie des fachlichen Know-Hows ein wichtiger Kooperationspartner, nicht nur, in der Umweltbildung. Austausch und Zusammenarbeit sollten gefördert werden.

Neben den oben aufgelisteten Informationsstellen, Museen und Naturschutzeinrichtungen befinden sich **weitere Einrichtungen oder Netzwerke im Gebiet des Naturparks oder im näheren Umfeld**, die mindestens Ansätze der Umweltbildungsarbeit betreiben. Dazu zählen:

- Neben den oben genannten Naturschutzeinrichtungen des NABU, hat dieser weitere aktive Ortsgruppen im Gebiet, welche folgenden Bezirken untergeordnet sind: **NABU-Kreisverband Heinsberg, NABU-Kreisverband Kleve, NABU Krefeld / Viersen und NABU Mönchengladbach**
- Der **BUND** hat ebenfalls Kreisgruppen in Viersen und Mönchengladbach
- **29 (Wasser-)Mühlen** (vgl. Karte 19) im Naturpark und näheren Umgebung (28 davon auf deutscher Seite)
- **Wasserverbände** (Nette und Schwalm), welche teilweise über die Öffentlichkeitsarbeit und Projekte Besucher über Natur- und Umweltthemen informieren (bspw. Geohydrologischer Wassergarten vom Wasserverband Nettetal)
- **63 Direktvermarkter** (vgl. Karte 19) im grenzüberschreitenden Naturpark Maas-Schwalm-Nette und der näheren Umgebung**/teilweise Bauernhof als Lernort** (mit weiteren Angeboten für Schulen und Kitas usw.) im Netzwerk STADT UND LAND e.V. in NRW
- **Jugendherbergen:** Nettetal-Hinsbeck, Brüggen, Mönchengladbach Hardter Wald
- **Schulen und Kindertagesstätten** (z.B. alleine über 100 Schulen im Naturparkgebiet)
- **VHS, weitere Heimatmuseen u. ä.**
- **Umweltbildungsnetzwerke (auch NRW-weite) und Institutionen:** Arbeitsgemeinschaft Biotopschutz im Kreis Viersen e.V., Natur- und Umweltschutz-Akademie NRW, Arbeitsgemeinschaft Natur- und Umweltbildung (ANU) im Landesverband NRW e.V. mit dem Umweltpädagogischen Arbeitskreis Rheinland, Runden Tisch Umweltbildung NRW und dem Waldpädagogischen Forum NRW
- **Bildungsnetzwerke der Kreise** z.B. regionales Bildungsnetzwerk Kreis Viersen

Karte 19: Anbieter im Bereich Natur- und Landschaftserlebnis

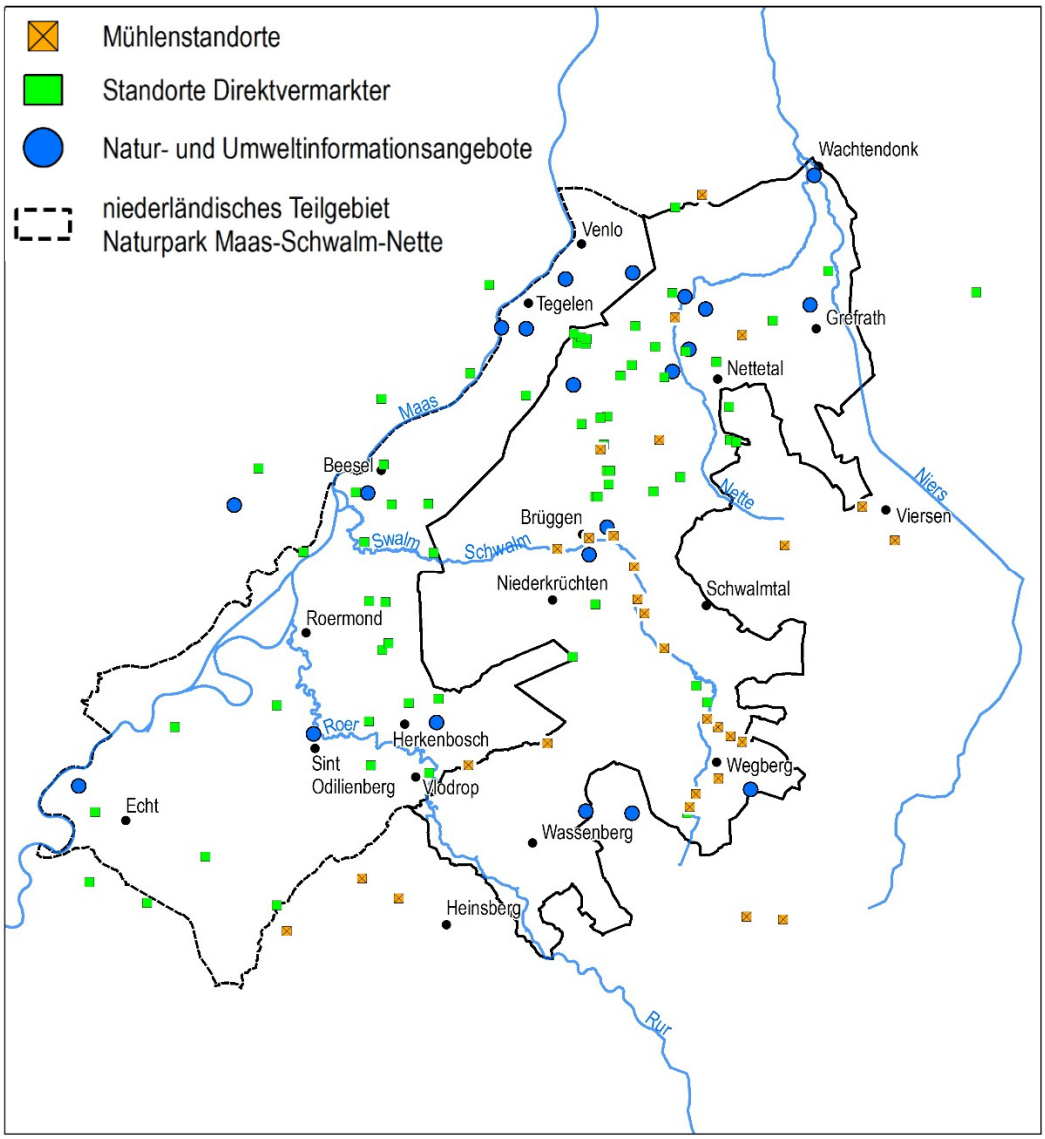

Quelle: Eigene Darstellung, Datengrundlage: Naturpark Maas-Schwalm-Nette, Rheinischer Mühlenverband e.V.

Die Institutionen verfügen zumeist über umfangreiche Veranstaltungsprogramme im Bereich Umweltbildung, die jeweils separat vermarktet werden. Die vielfältigen Einrichtungen bilden ebenfalls ein Alleinstellungsmerkmal des Naturparks. Der Besucher unterscheidet nicht unter den Trägern, nimmt aber das Gesamtbild, bzw. eine mögliche Dachmarke, wahr. Eine neue Auflage des Flyers „21x Besucherzentren – überraschend grenzenlos“ und ein dahinter stehendes Netzwerk würde eine Dachmarke stützen und die Umweltbildung im Naturpark noch besser verknüpfen und einen Austausch anregen. Zudem ist ein solcher Überblick für Besucher des Naturparks von großem Interesse und sehr nützlich.

4.3.3 Der Naturpark als Akteur im Handlungsfeld Umweltbildung

In der Praxis wird der Schwerpunkt auf der Umweltbildungsarbeit im Naturpark Schwalm-Nette deutlich. Bereits in den 1980er Jahren entwickelte der Naturpark ein Konzept unter dem Titel „Unterrichtsangebote zu ökologischen Fragestellungen“ und war schon damals Vorreiter im Verband Deutscher Naturparke e.V.. Im Maßnahmenplan des Naturparks Schwalm-Nette im Jahre 1991 stellte er sich folgende Aufgabe: „Natur und Landschaft den Erholungssuchenden offensiv nahebringen“. Zu diesem Zeitpunkt wurde der erhöhte Druck auf Natur und Landschaft durch die steigenden Zahlen der Erholungssuchenden deutlich.

Das Angebot des Naturparks Schwalm-Nette im Bereich der Umweltbildung richtet sich im Schwerpunkt an die allgemeine Öffentlichkeit sowie an Schulklassen. Vorwiegend werden buchbare Unterrichtsangebote direkt für Schulklassen und Kindergärten angeboten. Die überwiegend offenen Angebote für die allgemeine Öffentlichkeit u. a. in den drei Naturparkzentren sind zum großen Teil im Veranstaltungsprogramm zusammengefasst. Im Internet ist ein Veranstaltungskalender abrufbar, welcher auch als Printausgabe zu erhalten ist. Über den Presseinformationsdienst werden alle Veranstaltungen angekündigt, die Resonanz in der örtlichen Presse ist naturgemäß regional sehr unterschiedlich.

Informationen und Zusammenhänge über Lebensräume und deren Tier- und Pflanzenwelten, sowie über Geschichte und Kultur der Region werden durch eine breite Umweltbildungs- und Öffentlichkeitsarbeit vermittelt. Diese Umweltbildungsarbeit im Naturpark Schwalm-Nette findet auf mehreren Ebenen statt, diese sollen im Folgenden beschrieben werden:

- Unterrichtsprogramm **(schulische Umweltbildung)**
- Information und Kommunikation in den **Naturparkzentren**
- Diverse Angebote im **Veranstaltungskalender**
- **Öffentlichkeitsarbeit** (Homepage, Infomaterial usw.)
- **Personelle Ressourcen und Potentiale im Handlungsfeld Umweltbildung**
- **Ehrenamt** in der Umweltbildung im Naturpark Schwalm-Nette
- **Naturerlebnisgebiete** im Naturpark Schwalm-Nette

Schulische Umweltbildung

Die schulische Umweltbildung ist für den Naturpark ein wichtiger Teil der Öffentlichkeitsarbeit, über welche sie zahlreiche Schüler sowie Lehrer erreicht. Seit den 1980er Jahren wird ein breites Unterrichtsprogramm angeboten. Der Naturpark hat hier seine Kernkompetenz und Alleinstellungsmerkmal entwickelt. Ein hauptamtlicher Pädagoge (Biologie-Lehrer) erarbeitet jährlich ein anspruchsvolles Programm. In seinen Infobroschüren zum Unterrichtsangebot formuliert er seine Zielsetzung folgendermaßen: „Vermittlung von Wissen über die Natur und über ökologische Zusammenhänge anhand praktischer Erfahrung“.

Das Angebot umfasst:

- Informationen für Schülerinnen und Schüler, Lehramtsanwärter und Lehrer über den Naturpark Maas-Schwalm-Nette in Form von Dia-Vorträgen und Exkursionen,

- die Durchführung von Schülerkursen zu ökologisch relevanten Themen,
- die Beratung und praktische Anleitung der Schulen bei der Anlage von biologischen Schulgärten,
- die Beratung und Betreuung der Schulen bei der Planung und naturnahen Gestaltung des Schulgeländes,
- die Durchführung von Fortbildungsseminaren zu ökologischen Fragestellungen für Lehramtsanwärter und Lehrer.

Bei diesen Angeboten verfolgt der Naturpark stets die Philosophie „Freilandarbeit am originalen Objekt". Diese fördert das Verständnis von biologischen und ökologischen Zusammenhängen durch die unmittelbare Begegnung mit Natur, mit Lebewesen und ihren Lebensbedingungen und fördert ein Verantwortungsbewusstsein im Umgang mit Lebewesen. Die Teilnahme an diesen Angeboten ist kostenlos. Die schulische Umweltbildungsarbeit des Naturparks wird sehr geschätzt und daher stark nachgefragt.

Von 1987 bis 2013 fanden bereits 2.366 Veranstaltungen mit 5.617 Lehrern, 44.477 Schülern statt. Im Jahr 2013 nahmen 1613 Schüler und 267 Lehrer teil. Jedes Jahr werden Kurse, Exkursionen, Diavorträge und Veranstaltungen mit Titeln wie „Was lebt in Tümpel, Bach und Weiher?", „Lebensraum Wiese" oder „Biologischer Waldspaziergang" angeboten.

Auszug aus dem Unterrichtsprogramm:

- **Kurse:** Thema Boden, Nahrungsbeziehungen am Waldboden, Tümpel, Bach und Weiher, Wasservögel, Lebensraum Wiese, Verbreitung von Früchten und Samen
- **Exkursionen:** Tongrube/Sandgrube, Naturschutzgebiet Elmpter Schwalmbruch, Tarnung und Warnung im Tierreich
- **Dia-Vorträge:** Planung und Anlage von naturnahem Schulgelände, internationaler Naturpark Maas-Schwalm-Nette
- **Beratung:** Beratung und Betreuung der Schulen bei der Anlage von biologischen Schulgärten
- **Lehrerfortbildungsveranstaltungen:** Spinnen im Unterreicht, Spielerisch den Wald entdecken

Die schulische Umweltbildung ist ein deutliches Alleinstellungsmerkmal des Naturparks, welches er stets mit großem Anspruch verfolgt. Auch zukünftig soll dieser Schwerpunkt beibehalten werden und optimal ausgebaut werden.

Naturparkzentren

Der Naturpark betreibt zwei Naturparkzentren, in Wachtendonk und Wildenrath sowie eine Naturpark-Informationsstelle in Brüggen. Die Besucherzahlen der drei Naturparkzentren setzten sich im Jahr 2013 wie folgt zusammen:

- Naturparkinformationsstelle Burg Brüggen: 4.400 Besucher
- Naturparkzentrum Wachtendonk: 3.900 Besucher

4.3

- Naturparkzentrum Wildenrath: 1.400 Besucher

Die aktuelle Situation der drei Einrichtungen des Naturparks stellt sich folgendermaßen dar:

- **Naturpark-Informationsstelle, Burg Brüggen**

  Den Schwerpunkt der Ausstellung bilden Dioramen. Hier sind typische Lebensräume der Naturparklandschaft nachgebaut. Daneben informieren Schautafeln über Freizeit und Erholung, Naturschutz und den Naturpark selbst. Vorgebildeten und besonders interessierten Gästen wird am Computer die Möglichkeit gegeben, sich intensiver mit den Ausstellungsinhalten auseinander zu setzen.

  Umfeldangebote:

  Jagd- und Naturkundemuseum, Tourismusinformation, Premium-Wanderweg der Wasser.Wander.Welt Zwei-Seen-Runde, BahnRadweg Kreis Viersen, NiederRheinroute, Rhein-Schwalm-Wanderweg X4, historische Altstadt, Wasser.Blicke Brüggener Mühle u. Borner See

- **Naturparkzentrum Wachtendonk**

  Das größte Naturparkzentrum des Naturparks Schwalm-Nette mit einem Informations-, Bildungs- und Ausstellungsangebot für Besucher. Anhand von zwölf handlungsorientierten Modellen wird die Entwicklung der Natur, Kultur und Landschaft des Naturparks von der vorletzten Eiszeit bis heute näher erläutert. Gelegentliche Wechselausstellungen ergänzen das Angebot; eine Ton-Dia-Schau untermalt die Vielfalt, Eigenheit und Schönheit des Naturparks; für die Erholung dient zudem ein Bauerngarten mit Staudenpflanzen sowie Kräuter- und Nutzpflanzenbeeten. Das Gebäude beherbergt auch eine Tourist-Information.

  Umfeldangebote:

  Niersradwanderweg, NiederRheinroute, Rhein-Nette-Wanderweg X6, Nordniederrhein-Wanderweg X13, Niersaue, historischer Ortskern, Wasser.Blicke Ruine Wachtendonk u. Nette trifft Niers

- **Naturparkzentrum Wildenrath**

  Das jüngste Naturparkzentrum des Naturparks Schwalm-Nette bietet neben umfangreichen Informationen zum Naturpark eine Dauerausstellung unter dem Titel „Vorbild Natur“ an. Des Weiteren werden Wechselausstellungen zu unterschiedlichen Themen im Naturparkzentrum gezeigt.

  Umfeldangebote:

  Premium-Wanderweg der Wasser.Wander.Welt Birgeler Urwald, NiederRheinroute, Rhein-Rur-Wanderweg X10, Grenzland-Wanderweg X1, NABU-Naturschutzstation Haus Wildenrath, Wallfahrtskapelle Birgelener Pützchen

Alle Einrichtungen arbeiten nicht kostendeckend, sondern weisen jeweils laut Planzahlen im Wirtschaftsplan 2014 niedrige fünfstellige Defizite pro Jahr auf. Zudem laufen kurz- bzw. mittelfristig die Mietverträge in den beiden Naturparkzentren in Wildenrath und Wachtendonk aus, so dass grundlegende konzeptionelle Überlegungen zur Zukunft der Naturparkzentren einen Schwerpunkt im Naturparkplan bilden (eine ausführliche Analyse der Ist-Situation und der Markt-

trends ist in Kapitel 4.2.3.1 zu finden und es wird diesbezüglich bereits auf das Leitprojekt Naturpark-Info 3.0 in Kapitel 6.7 verwiesen)

Naturparkzentren – Markt- und Trendanalyse

In der Praxis lassen sich drei Konzeptansätze der Besucherinformation in Natur- und/oder Nationalparks finden, wobei kein einheitlicher Zukunftstrend auszumachen ist:

- Es gibt ein größeres, zentrales Informationszentrum.
- Es sind ausschließlich dezentrale, kleinere und teilweise personell unbesetzte Informationsangebote/-zentren vorhanden.
- Es gibt Mischformen mit einem größeren Zentrum und flankierenden Informationsangeboten unterschiedlicher Größe und Ausrichtung.
- Inhaltliche Trends bei Natur-Informationsangeboten: stärkere Erlebnis- und Themenorientierung, Interaktivität, "Story Telling" oder Einsatz moderner Medien, größere, modernere Einrichtungen zunehmend als multimediale und multioptionale Erlebnisangebote

Veranstaltungskalender

Der Veranstaltungskalender hat seit der erstmaligen Herausgabe im Jahr 1990 einen hohen Stellenwert im Rahmen der Öffentlichkeitsarbeit des Naturparks Schwalm-Nette. Jede Jahreshälfte stellt der Naturpark ein Veranstaltungsprogramm zusammen, welches eigene und von anderen Akteuren organisierte Veranstaltungen aufführt. Das Veranstaltungsprogramm ist sehr vielfältig und bietet für jede Altersklasse und Interesse unterschiedliche Angebote, welche die Vielfalt der Naturräume und Einrichtungen im Naturpark widerspiegeln. Traditionelles Handwerk, wie Körbe flechten und Nähen, botanische Wanderungen, Radtouren, Ausstellungen, Pflanzentauschbörsen und Infoabende zum Obstbaumschnitt sind nur ein kleiner Auszug. Eine Printausgabe des Programms, Pressemitteilungen sowie eine digitale Version auf der Homepage des Naturparks tragen das Angebot nach außen.

Im ersten Halbjahr 2015 wurden über 200 Veranstaltungen angeboten. 2013 waren es insgesamt 457 Veranstaltungen mit 29.940 Teilnehmerinnen und Teilnehmern.

Der Naturpark bündelt mit seinem Veranstaltungsprogramm bis zu einem gewissen Grad Aktivitäten in der Region und ist dort auch selbst Anbieter. Dadurch übernimmt er ein Stück weit eine wichtige Koordinationsaufgabe in der Naturparkregion und präsentiert seine Vielfalt nach außen.

Der Naturpark selbst veranstaltet unterschiedliche öffentliche Aktionen, neben dem Unterrichtsprogramm, Führungen und Infoveranstaltungen beispielsweise:

- **Baumpflanztag** – Bei der Baumpflanzaktion werden jährlich über 1.000 Buchen und Eichen im Grenzwald gepflanzt.
- **Wandertag** – Jedes Jahr am Christi Himmelfahrtstag findet in Nettetal eine Großveranstaltung mit Wanderungen und vielseitigem Rahmenprogramm statt. Diese wird gemeinsam ausgerichtet vom Kreis Viersen, der Stadt Nettetal und dem Naturpark Schwalm-Nette.

- **Pflanzentauschbörse** – Die Börse der VHS Gelderland und des Naturparkzentrums richtet sich an alle, die Pflanzen zu verschenken haben oder Pflanzen benötigen. Die Tauschbörse findet mehrmals im Jahr statt.

Homepage und weitere Öffentlichkeitsarbeit

Die Öffentlichkeitsarbeit des Zweckverbandes ist ein wesentliches und wichtiges Instrument zum Ausbau des Bekanntheitsgrades des Naturparks Schwalm-Nette und zum Austausch von Informationen, auch überregional. Unter diesem Aufgabenfeld sieht der Naturpark verschiedene Messeteilnahmen und Ausstellungen, Anzeigenschaltungen in Fachpublikationen und im Internet, verschiedene Veranstaltungen und Maßnahmen im Bereich der natur- und landschaftskundlichen Informations- und Bildungsarbeit in den Schulen, aber auch in den Naturparkzentren sowie die Aktualisierung und Herausgabe von eigenen Printprodukten.

Hierzu werden jährlich Modernisierungsmaßnahmen an der Homepage npsn.de sowie wa-wa-we.de vorgenommen. Der Naturpark pflegt seine Homepage regelmäßig und stellt aktuelle Informationen und Termine zeitnah online. Insbesondere ist der Shop mit zahlreichem Info- und Kartenmaterial und vielen Ausflugstipps (Wasser.Blicke, Premium-Wanderwege, …) hervorzuheben. Die Homepage erhält dadurch einen touristischen Charakter. Die Nachfrage nach Karten- und Informationsmaterial über den Naturpark ist groß und mit Einführung des Online-Shops stetig wachsend. Im Jahr 2013 wurden z.B. insgesamt 2.030 Online-Bestellungen bearbeitet.

Touristische Informationen sind auf der Homepage ausführlich dargestellt. Zudem werden Informationen zur schulischen Umweltbildung ebenfalls zur Verfügung gestellt. Die Homepage erfüllt im Handlungsfeld Umweltbildung jedoch nur stellenweise ihre Aufgabe. Die Besonderheiten von Natur und Landschaft sollten deutlicher in den Vordergrund gestellt und über eine interaktive Karte, in der die Naturerlebnisräume verortet sind und Interessierte einen Überblick über die Natur„schätze“ bekommen, dargestellt werden. Eine veränderte Medienlandschaft mit Internet, Social Media etc. erfordert dies. Eine Internetplattform bietet einfaches Erreichen der Zielgruppen, ständige Verfügbarkeit, gezielte Informationsbeschaffung, Vergleichsmöglichkeiten z.B. zwischen verschiedenen Anbietern sowie Aktualität (vgl. auch Initialprojekt 6.4.4. zum Relaunch der Website)

Neben der Homepage des Naturparks stellt dieser vielfältiges Info- und Kartenmaterial für Interessierte zur Verfügung. Diese können auf der Homepage eingesehen und über diese bestellt werden. Ebenfalls liegen die Materialien an vielen Infostellen im Naturpark aus. Das Infomaterial steht ebenfalls repräsentativ für zahlreiche Naturerlebnisangebote im Naturpark. Beispielsweise verdeutlichen die anspruchsvollen und vielfältigen Wander-Angebote (Premium-Wanderwege) eine weitere Kernkompetenz des Naturparks und zwar im Bereich Wandern (vgl. auch Kapitel 4.2.3.2 und Kapitel 6.10 zum Leitprojekt Premium-Region).

Infomaterial (Auszug):

- Informationen und Wanderkarten zu **Wasser.Blicke** im Naturpark Schwalm-Nette
- Die Themenbroschüre **Tagebau.Folgen** mit Informationen zu den Risiken des Tagebaus und den Maßnahmen zum Erhalt der Wasserlandschaften und Feuchtgebiete im Naturpark; Infotafeln an neun Standorten ergänzen die Informationen.
- **Mühlen** im Naturpark Schwalm-Nette: In der Broschüre werden 14 Wassermühlen und drei Windmühlen zwischen Grefrath und Wassenberg mit Bildern, Informationen und Kartenausschnitten zum Standort vorgestellt.
- **Erlebnispfad** Kulturlandschaft Wachtendonk-Süd, eine Karte mit dem eingezeichneten Rundweg wird durch inhaltliche Infos zur Kulturlandschaft ergänzt.
- Informationen und Wanderkarten zu den **Premium-Wanderwegen** im Naturpark, Wasser.Wander.Welt
- „Mein großes **Wimmelbuch** über den Naturpark Schwalm-Nette“, ein buntes Bilderbuch im Stil eines Wimmelbuches mit typischen Landschaften, Tieren, Pflanzen und kulturellen Besonderheiten aus dem Naturpark Schwalm-Nette, für Kinder von 3 bis ca. 8 Jahren
- Im gesamten Naturparkgebiet betreut der Naturpark **rund 130 Infotafeln** (inkl. Wasser.Blicke, Tagebau.Folgen, Premiumwanderwege etc.), welche den Besucher vor Ort über die Umgebung, Wanderwege und Freizeittipps zu Besonderheiten in Natur und Landschaft sowie klassische Touristenattraktionen informieren. 86 der Tafeln sind Orientierungstafeln. Auf der Grundlage der aktuellen Wanderkarten des Landesvermessungsamtes werden veraltete und nicht mehr aktuelle Orientierungstafeln aktualisiert und in den Folgejahren sukzessive erneuert.

Personelle Ressourcen und Potentiale im Handlungsfeld Umweltbildung

Die oben beschriebenen umfangreichen Aufgabenfelder und Ebenen der Umweltbildungsarbeit im Naturpark Schwalm-Nette zeigen deutlich, wo der Arbeitsschwerpunkt im Naturpark liegt und dass nicht nur die pädagogische Stelle, welche ganz konkret das schulische Umweltbildungsprogramm durchführt, den Bereich Umweltbildung abdeckt. Vielmehr besteht ein größeres Team, welches dieses Handlungsfeld bearbeiten. Die nachstehende Tabelle listet ausschließlich das Personal auf, welches im Handlungsfeld Umweltbildung beschäftigt ist.

Tabelle 20: Personal im Handlungsfeld Umweltbildung

Stellenumfang	Beschreibung
100 %	Leitung Naturparkzentrum Wachtendonk
50 %	Mitarbeiter Naturparkzentrum Wildenrath
100 %	Organisation / Öffentlichkeitsarbeit
100 %	Pädagoge (Biologie-Lehrer)
Minijob	Internetshop / Homepage

Quelle: Eigene Darstellung auf Basis von Daten des Naturparks Schwalm-Nette

4.3

Nach dieser Auflistung sind ca. 3,5-4 Stellen im Bereich Umweltbildung angesiedelt. Teilweise sind nur Anteile der Aufgaben im Bereich Umweltbildung zu sehen, da sich die Aufgaben beispielsweise mit Tourismus und Erholung überschneiden. Hinzugerechnet werden müssten zudem kleine Anteile der Geschäftsführung und des Sekretariats.

Insgesamt hat der Naturpark fünf Vollzeitstellen, zwei halbe Stellen und drei Minijobs bzw. geringfügig Beschäftigte.

Abbildung 6: Personelle Ressourcen im Vergleich der Handlungsfelder

Natur- und Landschaftsschutz 10%	Umweltbildung 38%	Tourismus u. Erholung 25%	Regionalentwicklung 2 %	Orga / Management 25%
Geschäftsführer				
	Leiter NPZ Wachtendonk			
	Mitarbeiter NPZ Wildenrath			
Mitarbeiter Organisation				
	Pädagoge			
	Internetshop			
Unterhaltung/ Finanzen				
				Sekretariat

Quelle: Eigene Darstellung auf Basis von Daten des Naturparks Schwalm-Nette

Die personelle Perspektive zeigt deutlich den Schwerpunkt in der Umweltbildung. Ein großer Teil der personellen Ressourcen werden in der Umweltbildung eingesetzt. Die Prozentzahlen in der ersten Zeile der Tabelle geben den Arbeitsschwerpunkt des Naturparks nach eigenen Angaben an. Zudem gibt die Geschäftsstelle ausschließlich den hauptamtlichen Pädagogen als Mitarbeiter im Handlungsfeld Umweltbildung an. Würden jedoch neben der pädagogischen Stelle die weiteren Mitarbeiter als **Team der Umweltbildung** gesehen, würde das Potential optimal ausgeschöpft werden. Das Team tauscht sich dann über alle Ebenen der Umweltbildung aus; von den Naturparkzentren, über die schulischen Angebote bis hin zum Veranstaltungsprogramm. Dieser interne Austausch könnte ebenfalls den Austausch nach außen mit anderen Einrichtungen fördern.

Ehrenamt in der Umweltbildung im Naturpark Schwalm-Nette

Ehrenamtliche sind in vielen Einrichtungen im Naturpark aktiv und unterstützen ganz entscheidend die Arbeit vor Ort. Unter der Trägerschaft des Naturparks sind derzeit **elf Ehrenamtler** engagiert, diese erhalten teilweise eine Aufwandsentschädigung. Zudem erfolgt die stetige Betreuung und Koordination durch die Geschäftsstelle. Im Naturparkzentrum Wachtendonk sind drei Ehrenamtler an jeweils einem Nachmittag pro Woche im Foyerdienst tätig. Zudem gibt es eine Ehrenamtlerin, welche im Bauerngarten im Naturparkzentrum Wachtendonk mithilft. Im Naturparkzentrum Wildenrath sind zwei Ehrenamtler zeitweise in der Besucherbetreuung tätig. Des Weiteren hat der Naturpark fünf Wegescouts (Ehrenamtler), die die Premium-Wanderwege regelmäßig kontrollieren. Weitere Ehrenamtliche (Anzahl schwankend) bieten für den Naturpark Umweltbildungsangebote im Rahmen des Veranstaltungskalenders an.

Darüber hinaus sind unzählige Ehrenamtler in den vielen Naturschutzvereinen und anderen Einrichtungen aktiv.

Ehrenamt in der Umweltbildung in Deutschland:

- Deutschland liegt 2010 mit einer Engagementquote von 36 % über dem europäischen Durchschnitt. Das Engagementpotential in Deutschland ist groß – 24 Millionen Menschen sind bereit, eine Freiwilligentätigkeit zu übernehmen.
- Nach wie vor wird ein großer Teil der Umweltbildungsarbeit in Deutschland ehrenamtlich geleistet. Das Interesse steigt. 14 % (1999: nur 8 %) der Ehrenamtlichen in Deutschland sind im Bereich Umwelt/Tierschutz engagiert. Weitere 38 % können sich einen aktiven Einsatz zum Schutz der Natur vorstellen. Die Menschen, die sich in diesem Bereich engagieren, sind ganz unterschiedlichen Alters und meist aus ideellen Gründen aktiv. Zudem wird der Aufenthalt in der Natur, laut der BMU Studie, als ein Bestandteil von Glück angesehen.

Quellen: Statista.com 2015; Bundesministerium für Familie, Senioren, Frauen und Jugend: Freiwilligensurvey 2010

Der Naturpark ist seit langer Zeit sehr aktiv bemüht weitere Ehrenamtliche anzusprechen und das Themenfeld Ehrenamt zu bewerben, beispielsweise über einen Aufruf auf der Homepage und mit Hilfe eines Videos auf Youtube. Der Ausbau des Ehrenamts ist gewünscht und für einige finanziell weniger gut ausgestatteten Bereiche des Naturparks eine Chance die Angebote und den Service aufrecht zu erhalten oder sogar auszubauen. Jedoch wurde im Gespräch mit der Geschäftsstelle der hohe Aufwand in der Koordination der Ehrenamtler deutlich. Neben den eigentlichen Aufgaben müssen die Mitarbeiter die Ehrenamtler betreuen und entsprechend einarbeiten. Anerkennung und Wertschätzung spielen für Ehrenamtler eine wichtige Rolle, zudem sind attraktive Aus- und Fortbildungsmöglichkeiten, regelmäßige Treffen und die Möglichkeit sich mit seinen eigenen, fachlichen Kompetenzen einzubringen von Interesse. Dieser erhöhte personelle Aufwand zur besseren Betreuung von Ehrenamtlern ist im Stellenplan angemessen zu berücksichtigen und mit ergänzenden Maßnahmen zu flankieren. Die vielen weiteren Einrichtungen, Vereine usw. im Naturpark sind meist erprobter mit größeren Zahlen von Ehrenamtler und können hierzu ggf. im Austausch unterstützen.

Naturerlebnisgebiete

Naturerlebnisgebiete bieten die Möglichkeit, sich im Naturpark aktiv mit Natur und Landschaft auseinanderzusetzen und diese zu erleben. Diese Räume weisen Besonderheiten in Natur und Landschaft auf, welche für die Besucher gut erkennbar sind und Kernbereiche der Landschaftsräume (vgl. Kapitel 4.1.2.1) im Naturpark darstellen.

Basierend auf einer Konzeption der Biostation Krickenbecker Seen, welche im Auftrag des Umweltministeriums des Landes NRW 1994 erstellt wurde, entstand im **Elmpter Schwalmbruch** das erste „Naturerlebnisgebiet“ mit der Zielsetzung, Erholung und Freizeit in Einklang mit Naturschutz zu bringen. In den folgenden Jahren wurden im Rahmen des INTERREG II-Programmes und des EUROGA-2002plus-Projektes weitere Naturerlebnisbereiche geschaffen. Die Naturerlebnisgebiete wurden unterschiedlich ausgebaut, um Besuchern ein attraktives Natur- und Landschaftserleben zu ermöglichen. Aussichtsstege wurden gebaut, Naturerlebniswege eingerichtet

4.3

und mit Ruheplätzen, Aussichtspunkten sowie Informationstafeln versehen. Die Pflege und Unterhaltung der Einrichtungen wird jährlich vom Land NRW zu 70 % gefördert.

Auf der Homepage des Naturparks werden vier Gebiete vorgestellt, welche vom Zweckverband Naturpark Schwalm-Nette betreut werden (vgl. Karte 20):

Karte 20: Verteilung der Naturerlebnisgebiete im Naturpark Schwalm-Nette

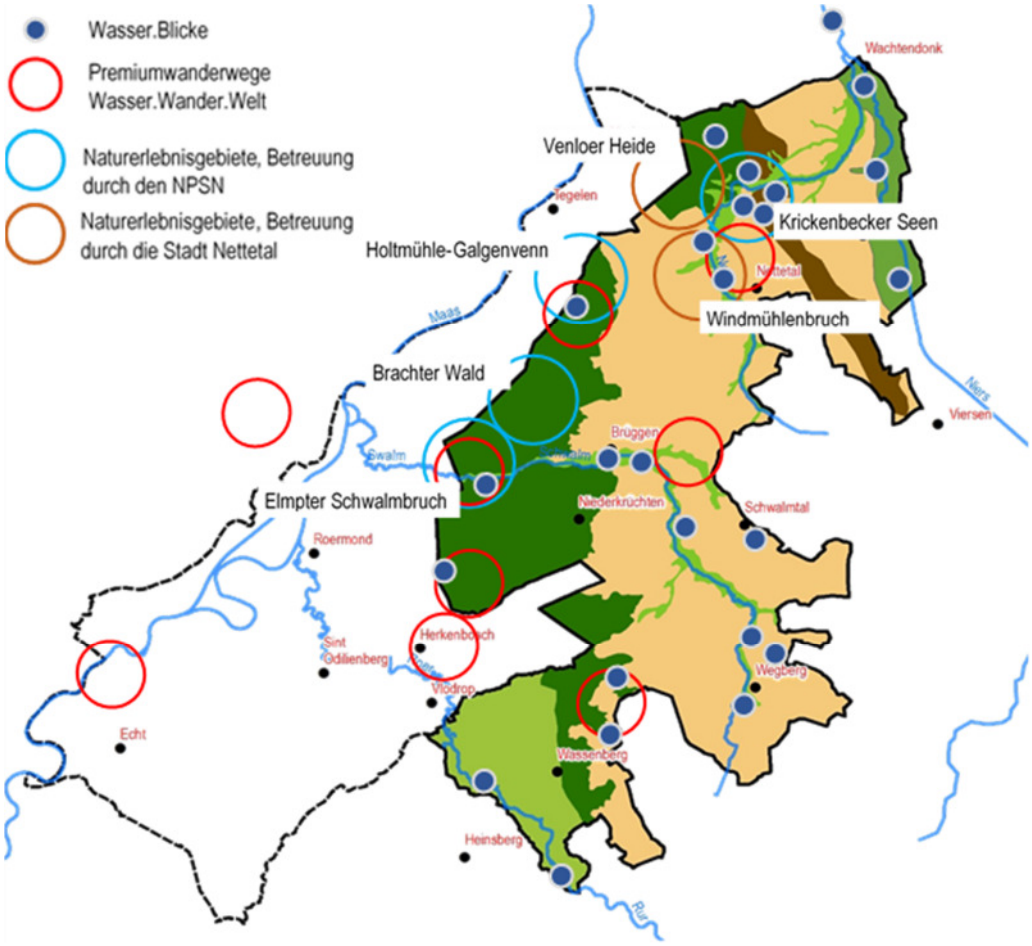

Quelle: Eigene Darstellung, Datengrundlage: Landesamt für Natur, Umwelt und Verbraucherschutz © Land NRW, Recklinghausen, www.lanuv.nrw.de, Daten der Naturparke Schwalm-Nette und Maas-Schwalm-Nette sowie der Stadt Nettetal

- **Elmpter Schwalmbruch:** Facettenreiches Naturschutzgebiet mit botanischen Besonderheiten in naturnaher Auenlandschaft mit Aussichtsturm und Beobachtungssteg
- **Holtmühle – Galgenvenn:** Grenzüberschreitendes Naturerlebnisgebiet mit Beobachtungssteg, neben ausgedehnten Kiefernwäldern sind Alleen, kleine Laubwälder, Tümpel sowie offene Moor- und Heideflächen anzutreffen; die Sequoiafarm mit über 600 Gehölzarten, darunter Mammutbäume und dem nahegelegenen Geohydrologischen Wassergarten liegen in unmittelbarer Nähe.
- **Krickenbecker Seen:** Abwechslungsreiches Naturschutzgebiet mit Seen, Bruchgebieten, Wäldern, Äckern und Wiesen sowie Beobachtungssteg und Aussichtsturm, Standort der Biostation

- **Brachter Wald:** ehemals das größte Munitionsdepot der britischen Rheinarmee, heute ein Naturschutzgebiet mit seltenen Tier- und Pflanzenarten, welche von einer Aussichtsplattform beobachtet werden können.

Neben diesen vom Naturpark kommunizierten Naturerlebnisgebieten, wurden weitere zwei im Rahmen von EUROGA-2002plus entwickelt und umgesetzt (vgl. Karte 20):

- **Venloer Heide/Groote Heide:** Grenzüberschreitende Heidelandschaft von kulturhistorischem Interesse: Nordkanal aus den Zeiten Napoleons, Siedlungsspuren der Römer und ehemaliger Flugplatz. Die Stadt Nettetal betreut und bewirbt dieses Gebiet.
- **Windmühlenbruch/Nettebruch:** Vor den Toren von Lobberich, ebenfalls in Nettetal, liegen zwei Seen. Am Rand befinden sich vorrangig landwirtschaftlich geprägte Flächen. Obstwiesen mit rheinischen Sorten wurden angelegt. Die Stadt Nettetal betreut und bewirbt dieses Gebiet ebenfalls.

Zudem wurde der **Maas-Schwalm-Nette-Pfad** als Langstreckenwanderweg entwickelt um die Naturerlebnisgebiete und Besucherzentren miteinander zu verbinden. Dieser ist heute Teil des längeren Maas-Niederrheinpfads.

Die auf der Homepage dargestellten vier Naturerlebnisgebiete werden dort nur kurz beschrieben. Informationen entlang der touristischen Servicekette (Anfahrt, Erlebnismöglichkeiten, Gastronomie usw.) würden Interessierte jedoch bei Naturerleben und Orientierung noch besser unterstützen. Einige Naturerlebnisgebiete sind allerdings unter den Wasser.Blicken auf der Homepage mit detaillierten Informationen wiederzufinden.

Die Erhaltung und moderne Instandsetzung dieser Naturerlebnisgebiete mit der entsprechenden Infrastruktur hat der Naturpark bereits seit einigen Jahren auf seiner Agenda stehen und hat die daraus folgenden hohen finanziellen Belastungen bereits im Blick. Es ist ihm ein wichtiges Anliegen. Zukünftig sind Sanierungen teilweise im Rahmen des **Themenfeldes Inklusion** geplant, um ein barrierefreies Naturerleben zu ermöglichen. So folgt der Naturpark der „Rahmenzielvereinbarung zum barrierefreien Naturerleben in den Naturparken in Deutschland“. Erste Konzepte und Ideen wurden bereits beispielsweise mit Wald und Holz NRW sowie der NRW Stiftung diskutiert. Ein erster Ansatz im Themenfeld Inklusion wurde bereits durch das Projekt „Leichte Wege“ geschaffen, zudem wurde gemeinsam mit dem LVR ein Video in Gebärdensprache entwickelt, welches Infos über den Naturpark gibt und die Möglichkeit bietet, auch andere Zielgruppen zu erreichen.
Die Naturerlebnisgebiete sind vorrangig von den Sanierungsmaßnahmen betroffen. Zudem werden sie nicht ausreichend als Möglichkeit, den **Naturpark und seine vielfältigen Landschaftsräume** zu erleben, beworben. Sie beinhalten jedoch genau diese Chance, den Besuchern die Besonderheiten im Naturpark Schwalm-Nette zu vermitteln und diese erlebbar zu machen. Naturerlebnisgebiete sind Lernorte für Kitas, Schulen, freie Gruppen oder auch für Kurse der VHS. Als solche erhalten sie im Rahmen der **Bildungsdiskussion (beispielsweise Bildung für nachhaltige Entwicklung)**, welche informelles Lernen fordert, ihre Berechtigung. Erlebnisorientierte Projekte, die eine Erkundung der Natur der ländlichen und städtischen Umwelt ermöglichen, werden ebenfalls im Rahmen der Bildungsdiskussion gefordert. Daher ist ebenfalls ein Schwerpunkt auf die Ausweisung weiterer Naturerlebnisgebiete oder auf andere Projekte zu setzen, welche **die unterschiedlichen Landschaftsräume** mit vielfältigen Kulturformen und -zeugnissen aus verschiedenen Jahrhunderten begreifbar und er-

4.3

lebbar machen (Tagebau, militärische Konversionsflächen, Heiden, Niederwälder, Mühlen, Kopfweiden, …). Die gesamte Naturparkregion sollte abgedeckt sein. Dabei sind beispielsweise Ideen und Vorschläge der Umweltbildungs- bzw. Naturschutzeinrichtungen sowie Vorgaben durch öffentliche Hand wie die **Flächen des Nationalen Naturerbes** zu berücksichtigen (bei Arsbeck, Elmpt u. Herongen).

Das „Nationale Naturerbe" steht für die beispielhafte Initiative des Bundes, gesamtstaatlich repräsentative Naturschutzflächen im Eigentum des Bundes nicht zu privatisieren, sondern in Naturschutzhände zu geben, die die Flächen nach anspruchsvollen naturschutzfachlichen Vorgaben betreuen und entwickeln. Zu einem großen Teil sollen die Flächen wieder zu Wildnis werden.

Quelle: Bundesministerium für Umwelt, Naturschutz, Bau und Reaktorsicherheit

4.3.4 Sektorale SWOT Analyse des Handlungsfeldes Umweltbildung

Stärken	Schwächen
- Relativ hohe Anzahl von Naturparkzentren und weiteren Naturinformationseinrichtungen - Ökologie und Naturräume abwechslungsreich, vielfältige Kulturformen und -zeugnisse aus verschiedenen Jahrhunderten - Vielfältiges Veranstaltungsprogramm (Heft und Online) für diverse Zielgruppen - Themenfeld Wasserlandschaft wird intensiv beworben - Großes gut angenommenes Umweltbildungsangebot für Schulen durch den Naturpark Schwalm-Nette - Hauptamtlicher Pädagoge (Biologie-Lehrer) für kostenloses Unterrichtsprogramm	- Naturpark regional wenig bekannt (z.B. Raum Mönchengladbach) - Geringe Resonanz auf Naturparkzentren - Überblick über vielfältige Einrichtungen und über das breite Angebot fehlt - Schwerpunkt lediglich auf Wasserlandschaft, weitere Landschaftsräume von Interesse - Wenige Kooperationen und Zusammenarbeit zwischen den vielen Einrichtungen - Schlechte Erreichbarkeit (ÖPNV) einiger Zentren - Fehlendes Programm an den Jugendherbergen Hinsbeck, Brüggen – mögliche Partner? - Mangelnde Darstellung/Kommunikation der Naturerlebnisgebiete auf der Homepage und anderen Medien - Personelle/zeitliche Probleme an Schulen wenig berücksichtigt → jedoch auch Defizite in der Personaldecke des Naturparks
Chancen	**Risiken**
- Naturpark als „Dachorganisation für Umweltbildung“ aufstellen, Initiierung von Kooperationen → jede Einrichtung mit eigenem Schwerpunkt - Umweltverträgliches Verhalten durch Wissen über Natur und Landschaft fördern - Kooperation mit Forschungs- und anderen Einrichtungen in der Region, Möglichkeiten der Aufgabenteilung (VHS, Biostation, Landwirtschaft,…) - Zielgruppenspezifische Angebote (Senioren, inklusiv, Jugend, …) - Mitarbeiteraus- und -weiterbildung möglich - Vielfältige Naturerlebnisgebiete vorhanden, welche mögliche Lernorte in der Natur sein können - Zahlreiche engagierte Ehrenamtliche im Naturpark aktiv	- Hoher Koordinierungsaufwand im Ehrenamt - Die hohe Anzahl der Naturparkzentren unter der Trägerschaft des Naturparks übersteigen die personellen und finanziellen Möglichkeiten → vor allem längerfristig unter dem Druck der hohen Erwartungen der Besucher (Schnelllebigkeit, Interaktivität, neue Medien, gute Erreichbarkeit) - Veranstaltungsprogramm nimmt hohen Anteil der personellen Ressourcen ein - Printversion des Veranstaltungsprogramms benötigt viele finanzielle Ressourcen, dabei geht der Trend zur Online Information und zur Info aus der (Tages-)Presse

4.4

4.4 Regionalentwicklung

4.4.1 Definition des Handlungsfeldes Regionalentwicklung

4.4.2 Gebietsanalyse des Naturparks Schwalm-Nette

4.4.2.1 Relevante Vorgaben durch Planungen und Entwicklungsprozesse auf kommunaler und regionaler Ebene

4.4.2.2 Grenzübergreifende deutsch-niederländische Zusammenarbeit im Naturparkgebiet

4.4.2.3 Kulturelle Angebote

4.4.2.4 Regionales Wirtschaften und regionale Produkte

4.4.2.5 Naturpark-Partner und Netzwerke

4.4.2.6 Baukulturell bedeutsame historische Ortskerne

4.4.2.7 Umweltverträgliche Mobilität

4.4.2.8 Erneuerbare Energien

4.4.3 Der Naturpark als Akteur im Handlungsfeld Regionalentwicklung

4.4.4 Sektorale SWOT-Analyse des Handlungsfeldes Regionalentwicklung

4.4.1 Definition des Handlungsfeldes Regionalentwicklung

Aufgrund ihrer Zielsetzung, den Schutz und die Nutzung der Kulturlandschaften miteinander zu verbinden, sollen Naturparke verstärkt Funktionen im Rahmen einer integrierten nachhaltigen Entwicklung von Regionen wahrnehmen. Ziel ist es, die ländlichen Räume zu stärken und eine eigenständige Entwicklung dieser Gebiete zu fördern. Eine Nutzung der vorhandenen ökologischen, wirtschaftlichen und sozialen Strukturen (z.B. besondere Landschaften, traditionelles Handwerk oder regionstypische Bräuche) sollen zur Identitätsstiftung beitragen und die Potenziale der Regionen ausnutzen, um diese als Ganzes aufzuwerten. Die Naturparke wirken dabei nicht nur als eigenständige Akteure, sondern auch als Verbindungsstelle für die verschiedenen Beteiligten. So kann z.B. durch die Entwicklung der Parke als eigenständige Marke nicht nur der Park an sich beworben werden, sondern auch zur Vermarktung von regionalen Produkten und für Kooperationen genutzt werden.

Der in dem Bundesnaturschutzgesetz und dem Landschaftsgesetz Nordrhein-Westfalen verankerte Handlungsauftrag zur Planung, Gliederung, Erschließung und Weiterentwicklung der Naturparke schließt die Förderung einer nachhaltigen Regionalentwicklung ein, wobei entsprechende auf Nachhaltigkeit angelegte Handlungsempfehlungen ein Bestandteil des gem. § 44 Abs. 2 des Landschaftsgesetzes Nordrhein-Westfalen aufzustellenden langfristigen Maßnahmenplanes sind.

Das Aufgabenfeld der nachhaltigen Regionalentwicklung ist durch den Qualitätsgedanken des Naturparks Schwalm-Nette bestimmt.

Die im Rahmen des Naturparkplans Schwalm-Nette vorgenommene Bestandsaufnahme und Ableitung von Handlungsbedarfen in dem Handlungsfeld Regionalentwicklung erfolgt unter Berücksichtigung

- von relevanten Vorgaben übergeordneter Planungen,
- von relevanten Vorgaben aus regionalen und kommunalen Entwicklungsprozessen im Naturparkgebiet,
- von für den Naturpark Schwalm-Nette relevanten deutsch-niederländischen Zusammenarbeitsstrukturen,
- sowie in enger Orientierung an den Qualitätskriterien der Qualitätsoffensive Naturparke des Verbands Deutscher Naturparke e.V. (VDN). Analog der Strukturierung der Qualitätskriterien des Verbands Deutscher Naturparke e.V. (VDN) in dem thematischen Handlungsfeld „Nachhaltige Regionalentwicklung“ werden im Rahmen des Naturparkplans Schwalm-Nette folgende Themenbereiche in den Vordergrund gestellt:
  - Kulturelle Angebote,
  - Regionales Wirtschaften und regionale Produkte,
  - Naturpark-Partner-Netzwerke,
  - Siedlungsentwicklung und Baukultur,
  - Umweltverträgliche Mobilität,
  - Erneuerbare Energien.

4.4.2 Gebietsanalyse des Naturparks Schwalm-Nette

4.4.2.1 Relevante Vorgaben durch Planungen und Entwicklungsprozesse auf kommunaler und regionaler Ebene

Die im Rahmen der Analyse vorgenommene Auswertung von relevanten Vorgaben durch Planungen und Entwicklungsprozesse erfolgt themenfeldbezogen nach den Rubriken „Strukturen“ sowie „Akteure und Aktivitäten“. Die Themenfeldauswertungen schließen soweit möglich mit Aussagen zur „Relevanzbeurteilung für eine nachhaltige Regionalentwicklung in der Naturparkregion Schwalm-Nette“.

Planungen zur Kreisentwicklung in den Kreisen Heinsberg, Kleve und Viersen

Strukturen

Im Kontext der Regionalentwicklung in der Naturparkregion bestehen auf der Ebene der Kreise relevante Vorgaben im Kreis Viersen. Der Kreis Viersen hat im Jahr 2014 einen Masterplan für den Kreis vorgelegt, welcher im Rahmen eines breiten öffentlichen Beteiligungsprozesses aufgestellt worden ist.

Akteure, Aktivitäten

Träger der Masterplan-Erarbeitung ist der Kreis Viersen. Alle kreisangehörigen Kommunen und gesellschaftlichen Gruppen sind in den Aufstellungsprozess eingebunden worden.

Politische Beschlüsse des Kreises Viersen zur Umsetzung von Maßnahmenempfehlungen des Masterplanes stehen noch bevor, nachdem der Bericht des Masterplanes Ende 2014 öffentlich vorgestellt worden ist.

Relevanzbeurteilung für eine nachhaltige Regionalentwicklung in der Naturparkregion Schwalm-Nette

Der Masterplan für den Kreis Viersen gibt strategische Ziele und einen übergeordneten Orientierungsrahmen für die langfristige Entwicklung im Kreis unter Zuordnung von Verantwortlichkeiten vor.

Der Masterplan definiert als wesentliche Aufgaben u. a. die Bereiche „Entwicklung touristisches Leitbild“ sowie „Fortschreibung Landschaftspläne und deren Umsetzung“.

Planungen und Entwicklungsprozesse im Themenbereich Tourismus

Auf die Ausführungen im Handlungsfeld „Tourismus, Freizeit und Naherholung“ wird verwiesen (vgl. Kapitel 4.2).

Relevanzbeurteilung für eine nachhaltige Regionalentwicklung in der Naturparkregion Schwalm-Nette

Touristische Zusammenarbeit mit Naturpark, Gastronomie, Hotellerie, Regionalvermarktern, Gewerbe und weiteren Akteuren sichert regionale Partnernetzwerke und fördert regionale Wertschöpfungsketten.

Leistungen und Projekte zur Sicherung der touristischen Servicequalität bedeuten auch Imagegewinn für das Marketing der nachhaltigen Naturparkregion.

Planungen und Entwicklungsprozesse im Themenbereich Klimaschutz und Anpassung an Folgen des Klimawandels

Strukturen

Durch die Naturparkkommunen in den Kreisen Viersen und Heinsberg, durch den Kreis Viersen und durch die Stadt Mönchengladbach wird eine Umsetzung von Maßnahmen zum Klimaschutz und zur Klimafolgenanpassung auf der Grundlage kommunaler politischer Beschlüsse betrieben. Die Umsetzungsprozesse sind mit kurz-, mittel- und langfristiger Perspektive angelegt und basieren auf vorliegenden integrierten Klimaschutzkonzepten, welche durch die vorgenannten Kreise, Städte und Gemeinden im Rahmen der nationalen Klimaschutzinitiative des Bundes aufgestellt worden sind. Vielfach werden Klimaschutzprojekte und Beratungs- sowie Informationsmaßnahmen auch kommunalübergreifend umgesetzt. Das noch in der Aufstellung befindliche Klimaschutzkonzept der Stadt Wassenberg soll Ende 2015 durch den Rat der Stadt verabschiedet werden.

Für die Gemeinde Wachtendonk liegt noch kein kommunales Klimaschutzkonzept vor (Stand 2015). Wachtendonk beteiligte sich im Jahr 2013 an einem Modellprojekt zum Umbau des Stromversorgungsnetzes zu einem Smart Grid, das von den Unternehmen Siemens Infrastructure & Cities und Stadtwerke Krefeld AG zu Forschungs- und Erprobungszwecken durchgeführt wurde. Das bundesweit beispielhafte Projekt ist mittlerweile abgeschlossen.

Akteure, Aktivitäten

Der Kreis Viersen sowie die kreisangehörigen Naturparkkommunen Brüggen, Niederkrüchten, Grefrath und Nettetal, weiterhin die Kommunen Wassenberg und Wegberg im Kreis Heinsberg und die Stadt Mönchengladbach sind Träger der jeweiligen Klimaschutz-Umsetzungsprozesse. Die Umsetzungsprozesse sind öffentlich angelegt und sehen eine umfassende Einbindung aller gesellschaftlichen Akteure vor (als Partner von Projekten, als Adressaten von Beratungsangeboten).

Bürger, Unternehmen und weitere gesellschaftliche Gruppen können Verbraucherinformationen sowie Beratungs- und Bildungsangebote aus den Kommunen zu den Bereichen Klimaschutz, Energieeffizienz, Ausbau der Nutzung Erneuerbarer Energien und Klimafolgenanpassung in Anspruch nehmen. Die Informations- und Beratungsangebote im Einzelnen werden in den Kommunen auf der Grundlage politischer Beschlüsse vorgehalten und teilweise in Zusammenarbeit mit Dritten umgesetzt.

Relevanzbeurteilung für eine nachhaltige Regionalentwicklung in der Naturparkregion Schwalm-Nette

Auf der Grundlage öffentlicher Klimaschutzprozesse (Klimaschutz und Klimafolgenanpassung), die in den Kommunen der Naturparkregion bis auf Gemeinde Wachtendonk flächendeckend installiert sind, können Akteursnetzwerke zur Unterstützung der Umsetzung von investiven Energieprojekten, von Beratungs- und Bildungsaktivitäten zu den Themen Klimaschutz und Klimawandel in die Naturparkarbeit eingebunden werden. Dieses schließt auch die Zusammenarbeit mit niederländischen Kommunen im Bereich Klimaschutz und Klimawandel ein, welche in den kommunalen Klimaschutzprozessen teilweise bereits angelegt ist.

Auf Basis der Kapazitäten regionaler Akteurs- und Projektnetzwerke können in der Naturparkregion Maßnahmen fortgesetzt oder neue Maßnahmen umgesetzt werden, welche in NRW beispielhaft für eine nachhaltige Naturparkregion im Zeichen des Klimawandels stehen. Im Vordergrund stehende Maßnahmenbereiche sind, v. a.:

- Energetische Modernisierung von Gebäudebestand,
- Ausbau der nachhaltigen Nutzung von Erneuerbaren Energien (auch alte Mühlen),
- Nachhaltige Mobilitätsangebote,
- Bildungsaktivitäten im Bereich Klimaschutz und Anpassung an Folgen des Klimawandels,
- Maßnahmen im Naturpark im Bereich Gewässerentwicklung und Naturschutz zur Anpassung an Folgen des Klimawandels.

Planungen und Entwicklungsprozesse im Themenbereich Städtebau

Strukturen

Die Burggemeinde Brüggen und die Städte Nettetal, Mönchengladbach und Wassenberg haben in den letzten Jahren integrierte Entwicklungskonzepte und -planungen aufgestellt, welche in den politischen Gremien der Kommunen beschlossen wurden und eine Grundlage für die mittel- bis längerfristige Strukturentwicklung in den Stadt- und Ortsteilen bilden. Die Konzepte und Planungen wurden jeweils im Rahmen von breiten öffentlichen Beteiligungsprozessen erarbeitet:

- Die Stadt Nettetal verfügt seit dem Jahr 2014 über ein Integriertes Stadtentwicklungskonzept.
- Die Burggemeinde Brüggen hat im Jahr 2012 Leitziele für die Gemeindeentwicklung aufgestellt. Für die Ortsteile Born und Bracht liegen Dorfentwicklungsplanungen vor.
- In der Stadt Mönchengladbach liegt seit dem Jahr 2013 u. a. ein städtebaulicher Masterplan für Mönchengladbach vor.
- Die Stadt Wassenberg erstellte im Jahr 2007 ein integriertes städtebauliches Handlungskonzept.

Akteure, Aktivitäten

Die Kommunen sind Träger der o.g. Entwicklungskonzepte und -planungen.

Relevanzbeurteilung für eine nachhaltige Regionalentwicklung in der Naturparkregion Schwalm-Nette

Erhaltung und Verbesserung von Erlebnis- und Aufenthaltsqualität in den Ortsteilen: Attraktive Anziehungspunkte (Dorfbild, Dorfcafé, Ausstellungen etc.) werden auch von Gästen und Besuchern des Naturparks nachgefragt. Nicht zuletzt aufgrund der Nähe zu den Verdichtungsräumen Köln, Düsseldorf und Rhein-Ruhr stellen die Kommunen der Naturparkregion beliebte Wohnstandorte dar.

Solche attraktiven Anziehungspunkte in den Ortsteilen verstärken die positive Imagebildung und unterstützen das Marketing der Naturparkregion

Planungen und Entwicklungsprozesse im Themenbereich regionale ländliche Entwicklung

Strukturen

Im Rahmen des LEADER-Programms Ländlicher Raum NRW der EU-Förderperiode 2014-2020 haben die Naturparkkommunen Viersen, Wassenberg und Wegberg im Jahr 2015 zusammen integrierte regionale Konzepte aufgestellt, um eine gemeinsame Planungsgrundlage für eine nachhaltige regionale Entwicklung in zentralen Aufgabenbereichen wie Daseinsvorsorge, Dorfentwicklung, Mobilität, Freizeit und Tourismus sowie Unterstützung des Ehrenamtes zu schaffen. Die Stadt Nettetal hat sich mit den Städten Geldern, Kevelaer und Straelen im Kreis Kleve auf Basis eines Regionalkonzeptes als LEADER-Region zusammengeschlossen (Regionsname: „Leistende Landschaft“). Als eine weitere LEADER-Region (Regionsname: „Schwalm-Mittlerer Niederrhein“) haben sich die Burggemeinde Brüggen, die Gemeinde Niederkrüchten und die Gemeinde Schwalmtal auf der Grundlage eines gemeinsamen Entwicklungskonzeptes zusammengeschlossen. Die Entwicklungskonzepte wurden von den Räten der genannten Kommunen beschlossen und umfassen Maßnahmen mit kurz-, mittel- und langfristiger Umsetzungsperspektive. Die Maßnahmenumsetzungen können auf der Grundlage der Entwicklungskonzepte durch das Förderprogramm Ländlicher Raum NRW 2014-2020 und andere öffentliche Förderprogramme, z.B. INTERREG unterstützt werden. Die Region „Leistende Landschaft“ hat zudem durch das Land NRW eine Zulassung als Förderregion 2014-2020 nach dem LEADER-Programm erhalten.

Akteure, Aktivitäten

In der Naturparkregion sind die Kommunen Nettetal, Brüggen und Niederkrüchten Träger (mit den weiteren o.g. Kommunen) der vorbeschriebenen ländlichen Entwicklungskonzepte.

Die zur Realisierung von Maßnahmen aus den Entwicklungskonzepten vorgesehenen Umsetzungsprozesse sind auf der Grundlage der Programmvorgaben Ländlicher Raum NRW 2014-2020 öffentlich angelegt und sehen eine umfassende Einbindung aller gesellschaftlichen Gruppen vor.

Die Kommunen des Naturparks Schwalm-Nette verfügen darüber hinaus über Planungen auf lokaler Ebene zur ländlichen Entwicklung, z.B. Dorfentwicklungskonzepte, welche auf der Ebene politischer Beschlüsse in den Kommunen umgesetzt werden.

Die in den vorbeschriebenen regionalen Entwicklungskonzepten definierten Themenansätze und Maßnahmenfelder stehen in breiter Übereinstimmung mit den thematischen Ansätzen für nachhaltige Regionalentwicklung des Naturparks Schwalm-Nette. Damit sind Strukturen für eine längerfristig ausgerichtete Zusammenarbeit des Naturparks mit den Kommunen angelegt, um Maßnahmen zur nachhaltigen Regionalentwicklung auf Grundlage der regionalen Entwicklungskonzepte mit öffentlichen Förderprogrammen umzusetzen.

In der Planungsregion der Kommunen Nettetal, Geldern, Kevelaer und Straelen, welche durch das Land NRW eine Zulassung als Förderregion 2014-2020 nach dem LEADER-Programm erhalten hat, steht zusätzlich ein Regionalmanagement als Personalstelle bis zum Ende des Jahres 2022 zur Unterstützung der Umsetzung von Maßnahmen zur Verfügung.

Relevanzbeurteilung für eine nachhaltige Regionalentwicklung in der Naturparkregion Schwalm-Nette

Die thematischen Ansätze für nachhaltige Regionalentwicklung des Naturparks Schwalm-Nette weisen hohe Passgenauigkeit mit Maßnahmenfeldern auf, welche in den regionalen Entwicklungskonzepten abgeleitet worden sind. Die in den Maßnahmenfeldern definierten sog. Leitprojekte mit besonderer Relevanz für den Naturpark sind nachfolgend dargestellt.

- Regionales Entwicklungskonzept der Kommunen Nettetal, Geldern, Kevelaer und Straelen:
  - „Netzwerk regionale Nahrungsmittel“ (Bündelung und Vermarktung regionaler Produkte)
  - „Vertriebsplattform regionale Produkte“ (Organisation von Absatzförderung regionaler Marken und Produkte)
  - „Regionale Geschichte sichtbar machen“ (Schaffung von Bewusstsein für Traditionen und regionale Identität)
  - „Energieautarke Region“ (Ausbau Erneuerbarer Energien)
  - „Regionale Obst- und Gemüsesorten neu entdecken“ (Erhalt lokaler Kultursorten als Teil des traditionellen Erbes)
  - Profilthemen für den Tourismus lauten: Flüsse, Seen, Radfahren, Schutz sensibler Naturräume
- Regionales Entwicklungskonzept der Kommunen Schwalmtal, Brüggen, Niederkrüchten:

- „Alles im Fluss“ und „Wassererlebnis Schwalmaue“ (Entwicklungsmaßnahmen an der Schwalm im Sinne eines Gesamtkonzeptes Wasserwirtschaft Naturerleben-Landschaftsschutz)
- „Bewegungs- und Kulturpfad“ (Verknüpfung von bestehenden radtouristischen länderübergreifenden Routen mit Natur- und Kulturerlebnispunkten)
- „Naturerlebnis schmeckt mit Produkten aus der Region“ (Verstärkte Zusammenarbeit der gastronomischen Betriebe und landwirtschaftlichen Betriebe/Hofläden mit den Naturführern in der Region)
- „Klimafreundlich durchführbare Angebotspauschalen für Rad- und Wandergäste“ (Pilothafte Umsetzung mit interessierten und ausreichend Potenzial besitzenden Betrieben und mit Vermarktungspartnern)

Der räumliche Bezug von möglichen Maßnahmen ist vorrangig auf das Gebiet der Trägerkommunen der regionalen Entwicklungskonzepte innerhalb des Naturparks (Nettetal, Brüggen und Niederkrüchten) konzentriert. Die Maßnahmen können aber auch auf benachbarte Kommunen in der Naturparkregion ausstrahlen.

Maßnahmenumsetzungen auf der Grundlage der beschriebenen regionalen Entwicklungskonzepte können bevorzugt durch öffentliche Förderungen des Programmes Ländlicher Raum NRW 2014-2020 oder andere Strukturförderprogramme (EFRE, ESF, INTERREG) unterstützt werden.

4.4.2.2 Grenzübergreifende deutsch-niederländische Zusammenarbeit im Naturparkgebiet

Strukturen

Im Rahmen der grenzübergreifenden Zusammenarbeit von Naturparkkommunen sowie des Naturparks Schwalm-Nette mit niederländischen Akteuren, z.B. mit niederländischen Partnerkommunen und mit dem Naturpark Maas-Schwalm-Nette, haben eine Reihe von gebietsbezogenen Verbindungsstrukturen besondere Bedeutung für das Erlebnis der Natur- und Kulturlandschaft erlangt. Zu diesen Strukturen gehören die im Rahmen der „Wasser.Wander.Welt“ vermarkteten Premium-Wanderwege, weitere grenzübergreifende Themenrouten und mehrere grenzübergreifende Naturerlebnisgebiete.

Akteure, Aktivitäten

Wanderinfrastrukturangebote mit (Premium)wanderwegen „Wasser.Wander.Welt“

Unter der Marke „Wasser.Wander.Welt“ werden durch die Naturparke Schwalm-Nette und Maas-Schwalm-Nette neun Premium-Wanderwege vermarktet. Davon verlaufen vier Premium-Wanderwege grenzübergreifend auf deutscher und niederländischer Seite, zwei in den Niederlanden und drei auf deutscher Seite des Naturparks. Geführte Wanderungen werden dabei teilweise durch die sogenannten Wegescouts angeboten, deren Aufgaben eigentlich in der technischen Pflege der Wege liegen, von denen aber einige auch als Wanderführer tätig sind.

Tabelle 21: Grenzübergreifende Premium-Wanderwege „Wasser.Wander.Welt“

Wegename	Länge	Verlauf
W1 Schwalmbruch	15,5 km	- http://www.wa-wa-we.eu/de/touren/schwalmbruch/index.html - http://www.wa-wa-we.eu/de/touren/Prem_W1_Karte_Download.pdf
W2 Galgenvenn	11,2 km	- http://www.wa-wa-we.eu/de/touren/galgenvenn/index.html - http://www.wa-wa-we.eu/de/touren/Prem_W2_Karte_Download.pdf
W4 Meinvennen	18,9 km	- http://www.wa-wa-we.eu/de/touren/meinvennen/index.html - http://www.wa-wa-we.eu/de/touren/Prem_W4_Karte_Download.pdf
W6 Rode Beek	11,5 km	- http://www.wa-wa-we.eu/de/touren/rode-beek/index.html - http://www.wa-wa-we.eu/de/touren/Prem_W6_Karte_Download.pdf

Quelle: Wasser.Wander.Welt, Internetseite: www.wa-wa-we.de

Tabelle 22: Premium-Wanderwege „Wasser.Wander.Welt“ auf niederländischer Seite

Wegename	Länge	Verlauf
W7 Het Leudal	14,6 km	- http://www.wa-wa-we.eu/de/touren/leudal/index.html - http://www.wa-wa-we.eu/de/touren/Prem_W7_Karte_Download.pdf
W8 Molenplas	5,9 km (Alternativ-route 7,6 km)	- http://www.wa-wa-we.eu/de/touren/molenplas/index.html - http://www.wa-wa-we.eu/de/touren/Prem_W8_Karte_Download.pdf

Quelle: Wasser.Wander.Welt, Internetseite: www.wa-wa-we.de

Tabelle 23: Premium-Wanderwege „Wasser.Wander.Welt“ auf deutscher Seite

Wegename	Länge	Verlauf
W3 Zwei-Seen-Runde	6,4 km	- http://www.wa-wa-we.eu/de/touren/zwei-seen-runde/index.html - http://www.wa-wa-we.eu/de/touren/Prem_W3_Karte_Download.pdf
W5 Birgeler Urwald	14,9 km	- http://www.wa-wa-we.eu/de/touren/birgeler-urwald/index.html

		- http://www.wa-wa-we.eu/de/touren/Prem_W5_Karte_Download.pdf
W9 Nette-Seen	11,6 km	- http://www.wa-wa-we.eu/de/touren/nette-seen/index.html - http://www.wa-wa-we.eu/de/touren/Prem_W9_Karte_Download.pdf

Quelle: Wasser.Wander.Welt, Internetseite: www.wa-wa-we.de

Weitere grenzübergreifende Qualitätswanderwege und Themenrouten

Durch den Naturpark Schwalm-Nette werden folgende sog. A-Qualitätswanderwege vermarktet:

Tabelle 24: Weitere grenzübergreifende Qualitätswanderwege und Themenrouten

Gebiet, Wegename	Länge
Elmpter Schwalmbruch, A 12 Grenzwald	27 km
Kaldenkirchen-Brachter Wald, A2 Schluchtweg	9 km
A9 Dassenberg	4,5 km
Rurniederungen und Effelder Wald, A9 Effelder See	3 km

Quelle: Naturpark Schwalm-Nette, Internetseite www.npsn.de

Mühlen-Themenrouten: Die deutsche Gemeinde Wegberg und die niederländische Gemeinde Leudal vermarkten Radrouten- und Wanderwege zu den Wind- und Wassermühlen in beiden Gemeinden. Das Angebot „Mühlen ohne Grenzen“ führt 24 Mühlen an den Flussläufen der Schwalm und ihren Nebenflüssen auf, die oftmals gastronomische Angebote oder kulturhistorische Bildungseinrichtungen beheimaten. Die hierfür entwickelte Projektzusammenarbeit der Stadt Wegberg mit der Gemeinde Leudal besteht seit 2012 und wird von der Euregio Rhein Maas Nord gefördert.

Kulturhistorische Radroute: Zwischen Brüggen (D) und Beesel (NL) verläuft eine kulturhistorische Radroute. Neben den Gemeinden Brüggen und Beesel sind der Rijksdienst voor Cultureel Erfgoed (RCE) und der Naturpark Maas-Schwalm-Nette für die Durchführung verantwortlich. Ferner sind die Heemkundeverenigingen Maas- en Swalmdal aus Beesel und die Heimatfreunde aus Born und Bracht eingebunden.

Grenzübergreifende deutsch-niederländische Naturerlebnisgebiete

Nationalpark De Meinweg: Mit einer Fläche von 16 km² wurde am 08. Juni 1995 der Nationalpark De Meinweg offiziell anerkannt. Er ist Teil des Naturparks Maas-Schwalm-Nette. Das Gebiet gehört den niederländischen Gemeinden Roermond und Roerdalen und den deutschen Gemeinden Wassenberg, Wegberg und Niederkrüchten an.

Naturerlebnisgebiete: In der Schwalmaue bei Swalmen, im Elmpter Schwalmbruch bei Niederkrüchten-Elmpt und im Naturschutzgebiet Brachter Wald (Brüggen-Bracht) entstanden innerhalb eines INTERREG-IIIA-Projekts der Euregio Rhein-Maas-Nord neue Naturerlebnisgebiete. Um die ursprünglich zusammengehörenden, durch die Landesgrenze getrennten Gebietseinheiten

zusammenzuführen, schlossen sich Naturschutz-Organisationen beiderseits der Grenze zusammen.

Zwischen Venlo und Nettetal befindet sich die Groote Heide oder auch Venloer Heide genannt, ein grenzüberschreitendes Naturerlebnisgebiet, welches u. a. das Gelände des ehemaligen Fliegerhorstes Venlo umfasst.

Deutsch-niederländischer Naturpark Maas-Schwalm-Nette

Die Gründung einer grenzüberschreitenden Geschäftsstelle des Naturparks Maas-Schwalm-Nette im Jahr 2002 wurde ermöglicht durch die finanzielle Unterstützung des Landes Nordrhein-Westfalen, des Königreiches der Niederlande, der Provinz Limburg, des Naturparks Schwalm-Nette und der am Deutsch-Niederländischen Naturpark Maas-Schwalm-Nette beteiligten niederländischen Mitgliedergemeinden. In dem Naturpark arbeiten insgesamt 20 Besucherzentren grenzüberschreitend zusammen.

In insgesamt 13 niederländischen Kommunen werden durch die ansässigen Tourist-Informationen (VVV) die Angebote des Naturparks vermarktet. Auf deutscher Seite übernehmen insgesamt 6 Einrichtungen, bestehend aus den kommunalen Tourist-Informationen und den Naturparkzentren des Naturparks Schwalm-Nette die Vermarktungsaufgaben. Die Standorte sind nachfolgend aufgeführt:

Tabelle 25: Besucherzentren auf deutscher und niederländischer Seite

13 Besucherzentren in niederländischen Kommunen des Naturparks Maas-Schwalm-Nette	6 Besucherzentren in deutschen Kommunen des Naturparks Maas-Schwalm-Nette
- Roermond - Venlo, VVV-Agentur Buchhandlung Koops - Thorn - Reuver - Echt - VVV Stevensweert - Maasbracht, Maas-Binnenvaartmuseum - Posterholt. Landal Swalmen, SBK kantoor - Vlodrop, Landwinkel Schurenhof - Melick, Oetsjpanning de Meuleberg - Sint Odiliënberg, Roerstreekmuseum - Montfort, Kefee ane Kerk - Herkenbosch, Kasteel Daelenbroeck	- Heinsberger Tourist-Service e.V. Heinsberg - Niederrhein Tourismus GmbH, Viersen - Netteagentur, Nettetal - Tourist-Information Brüggen und Naturparkinformationsstelle Burg Brüggen, Brüggen - Naturparkzentrum Haus Püllen, Wachtendonk - Naturparkzentrum Wildenrath, ListZentrum, Wegberg-Wildenrath

Quelle: Naturpark Maas-Schwalm-Nette

Die Zusammenarbeit des Naturparks Maas-Schwalm-Nette mit dem Naturpark Schwalm-Nette erfolgt bereits langjährig auf der projektbezogenen Ebene, mit einem Schwerpunkt in der Vermarktung der im Rahmen der „Wasser.Wander.Welt“ angebotenen Premium-Wanderwege und weiterer grenzübergreifender Themenrouten, wie oben ausgeführt. Die Zusammenarbeit des Naturparks Maas-Schwalm-Nette auf der Ebene der strategischen Planung und Steuerung mit dem Naturpark Schwalm-Nette ist hingegen leider kaum gegeben. Dieser Umstand ist möglicherweise auch der Tatsache geschuldet, dass beide Naturparke deutlich unterschiedliche Strukturen des Verwaltungsmanagements und der Finanzierung aufweisen.

4.4 Weitere relevante grenzübergreifende Kooperationen

Vor dem Hintergrund bestehender kultureller, wirtschaftlicher, sozialer und ökologischer Verflechtungen der deutschen und niederländischen Grenzregion im Bereich der Naturparks Schwalm-Nette sind weitere, im Folgenden aufgeführte grenzübergreifende Kooperationen bedeutsam.

Tabelle 26: Weitere relevante grenzübergreifende Kooperationen

Bezeichnung	Verwaltungsebene	Mitglieder im Bereich des Naturparks	Bereiche der Zusammenarbeit
Euregio Rhein-Maas-Nord	öffentlich-rechtlicher Zweckverband	Straelen, Nettetal, Brüggen und Niederkrüchten (D), Kommunen zwischen Echt-Susteren und Venlo (NL)	Daseinsvorsorge, Regional- und Stadtplanung, Wirtschaftsförderung, Umweltbildung und Darstellung der kulturellen Vielfalt
2-LAND Reisen	Regionales touristisches Buchungsportal	s.o.	Vermarktung des touristischen Angebots
AG Grenzland	Arbeitsgemeinschaft	Kreis Heinsberg, Provinz Limburg	Abstimmung Stadt- und Regionalplanung, Kultur, Landschaft, Erholung und Umweltschutz sowie Wirtschaft, Verkehr und Infrastruktur
Wegberg - Echt - Maaseik	Städtepartnerschaft	Wegberg (D), Echt - Susteren (NL), Maaseik (B)	Zusammenarbeit Kultur, Landschaft, Erholung
Fossa Eugeniana	Grenzüberschreitende Zusammenarbeit	Arcen, Lomm und Velden (NL), Geldern und Straelen (D) Kommunen liegen nicht im NPSN, Rad- und Wanderwege führen aber teils durch Naturparkgebiet	Vermarktung touristischer Angebote unter der Marke Freizeit ohne Grenzen

Quelle: Eigene Zusammenstellung aus Veröffentlichungen der Kreise Heimberg, Kleve und Viersen und des Naturparks Maas-Schwalm-Nette

4.4.2.3 Kulturelle Angebote

Strukturen

In allen Kommunen des Naturparks Schwalm-Nette besitzt die Pflege von Kultur, Geschichte und Tradition mit ihren lokalen und regionalen Ausprägungen einen großen Stellenwert und wird durch ein breites Spektrum von kulturellen Veranstaltungen, Ausstellungen etc. präsentiert. Relevante Angebote in den Naturparkkommunen, deren Träger sowie wesentliche Aktivitäten sind nachfolgend zusammengefasst.

Akteure, Aktivitäten

Von den aufgeführten Einrichtungen werden über die nachfolgend beschriebenen Aktivitäten hinaus eine Vielzahl an zusätzlichen kulturellen Veranstaltungen, Führungen oder Seminaren angeboten.

Tabelle 27: Einrichtungen und Veranstaltungen zur Pflege von Kultur, Tradition und Geschichte

Ort	Angebot	Träger	Schwerpunktaktivitäten und -themen	Präsentation im Internet
Straelen				
	Kulturkreis Straelen	Kulturkreis Straelen e.V.	Überwiegend Konzerte, aber auch Mundart usw.	http://www.kulturring-straelen.de
Wachtendonk				
Wankum	Geschichtskreis Wankum	Geschichtskreis Wankum e.V.	Geschichtskreis und Museum: Regionale Geschichte, Brauchtum und Mundart, Museum Jährliche Veranstaltungen, Partnerschaften (Euregio)	http://www.geschichtskreis-wankum.de
Grefrath				
	Niederrheinisches Freilichtmuseum / Museum Dorenburg	Kreis Viersen Museumsverein Dorenburg e.V.	Ausstellung und Veranstaltungen zu Architektur und Landschaft sowie den Traditionen, Wirtschafts- und Lebensweisen in der Region	http://www.grefrath.de/de/inhalt/freilichtmuseum http://www.museumsverein-dorenburg.de
Oedt	Heimatverein Oedt		Brauchtumspflege, Touren und Aktivitäten, u.a. Heimatmuseum und museumspädagogische Angebote	http://www.heimatverein-oedt.de

			Aktive Zusammenarbeit mit dem Naturpark Schwalm-Nette	
Nettetal				
Hins-beck	Dorfmu-seum Hinsbeck	Verkehrs- und Verschö-nerungsver-ein Hinsbeck	Arbeits- und Lebenswelt der Bauern und Hand-werker, der Hausfrauen und Kinder in früheren Zeiten Förderung der Heimat-pflege und Heimatkunde, des Umwelt-, Land-schafts- und Denkmal-schutzes	http://www.niederrhein-touris-mus.de/545/NettetalDorfmuseum_Hinsbeck_00545.html
	Museum Die Scheune (NetteKul-tur)	Stadt Nettetal	Entwicklungsgeschichte niederrheinischer Textil-manufaktur mit Ausstel-lungen, Aktionsprojekten, Workshops	http://www.textilmuseum-die-scheune.de/index.html
Brüggen				
	Museum Mensch und Jagd	Mensch und Jagd e.V.	Dauerausstellung zur Jagd, wechselnde Zu-satzausstellungen	http://menschundjagd.de
Niederkrüchten				
Wald-niel	Heimat-verein Waldniel Hei-matstube des Hei-matver-eins	Waldniel/VN 1905 e.V.	Förderung von Heimat-liebe und Heimatkenntnis Möbel, Bilder, Gegen-stände und Arbeitsgeräte aus der Geschichte der Gemeinde	http://www.heimatvereinwaldniel.de/
Wegberg				
	Mühlen-museum der Schrofmü hle	Förder- und Museums-verein Schrofmühle Rickelrath e.V.	Grenzüberschreitende Zusammenarbeit mit dem niederländischen Leudal zu Erhalt und Vermarktung der 24 Mühlen. Museen, Veran-staltungen, Führungen	http://www.wegbergermuehlen-leudalmolens.eu

Beeck	Beecker Flachs-museum	Heimatverein Wegberg-Beeck e.V.	Pflege von Heimat-brauchtum und Ge-schichte durch Bildung und Veranstaltungen Einblick in die Lebens- und Arbeitsbedingungen in der Flachsverarbeitung früherer Generationen.	http://heimatverein-beeck.de/
	Beecker Trach-tenmuse-um		Sammlung europäischer Volkstrachten	http://heimatverein-beeck.de/trachten-museum/
Wassenberg				
		Heimatverein Wassenberg e.V.	Veranstaltungen, Wan-derführungen, Publikati-onen und Führungen zu Denkmal- und Natur-schutz, Brauchtum, Mundart	http://www.heimatverein-wassenberg.de/

Quelle: Eigene Zusammenstellung aus veröffentlichten Informationen der Städte und Gemeinden in dem Naturpark Schwalm-Nette und aus veröffentlichten Informationen der in der Tabelle aufgeführten Vereine, Museen und Einrichtungen.

Auch der Naturpark Schwalm-Nette bietet zusammen mit verschiedenen der genannten Einrichtungen im Rahmen seines öffentlichen Veranstaltungsprogrammes Führungen oder Besichtigungen an, die regionale baukulturelle Inhalte umfassen. So z.B. der Mühlentag in der Schrofmühle Wegberg-Rickelrath oder die Besichtigung des Bergfrieds der Burg Wassenberg. Weiterhin bewirbt der Naturpark Schwalm-Nette das Angebot an historischen Mühlen in der Region und vertreibt zu dem Thema die Broschüre „Mühlen im Naturpark Schwalm-Nette“. Der Naturpark hat allerdings keine Informationen als Broschüre oder Internetpräsentation aufbereitet, welche sich explizit dem Thema der regionalen Baukultur widmet.

Besonders zu erwähnen ist der Standort des Naturparkzentrums Wachtendonk in dem Haus Püllen, einem der ältesten Baudenkmäler Wachtendonks aus dem Jahre 1634. Weiterhin ist der Standort des Naturparkzentrums Brüggen in der Burg Brüggen zu nennen.

4.4

Kriegsrelikte

Karte 21: Kriegsrelikte im Naturpark Schwalm-Nette und Umgebung

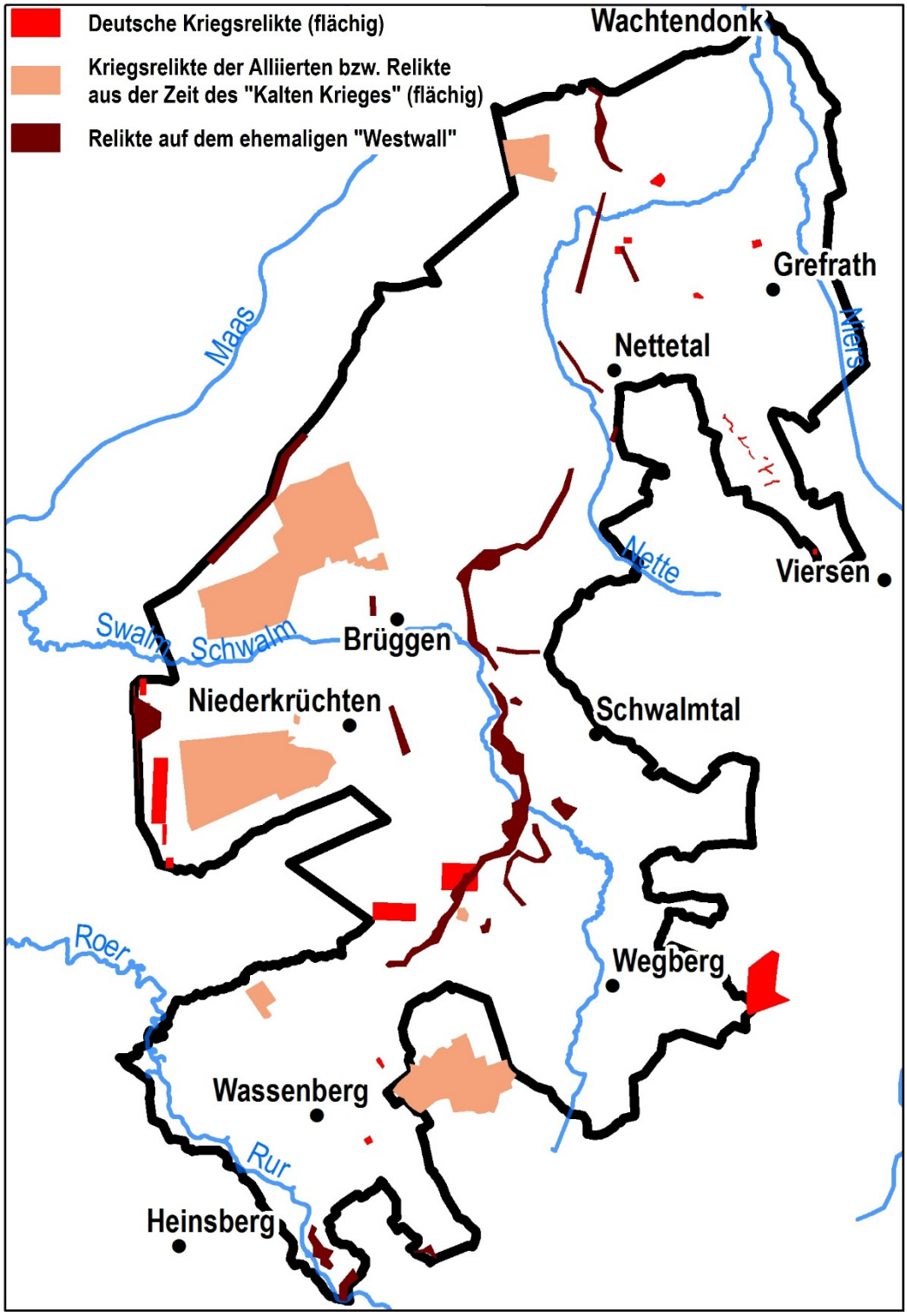

Quelle: Eigene Darstellung, Datengrundlage: Landschaftsverband Rheinland und Oberen Denkmalbehörden der Kreise Heinsberg, Kleve und Viersen, sowie LVR-Amt für Bodendenkmalpflege im Rheinland über digitales Kulturlandschaftskataster KuLaDig © Landschaftsverband Rheinland (LVR), Köln

In der Naturparkregion existieren zahlreiche Vorkommen von Kriegsrelikten als Mahnmale der Zeit des 2. Weltkrieges und der Phase der militärischen Abschreckung in den Nachkriegsjahrzehnten. Bei den archäologisch und bodendenkmalkundlich aufgearbeiteten und dokumentierten Kriegsrelikten handelt es sich sowohl um flächige Einrichtungen wie Munitionsdepots als auch um eine Vielzahl punktueller Anlagen wie ehemalige Bunker, Geschützstände, Schützengräben und Verschanzungen. Diese sind in der Naturparkregion hauptsächlich im Bereich des ehemaligen Westwalles, aber auch im nordöstlichen Bereich des Naturparkgebiets sowie entlang der heutigen Landesgrenze zu den Niederlanden lokalisiert. Die Kriegsrelikte bieten ein Potenzial für eine Auseinandersetzung mit der jüngeren Geschichte und den Folgen des Krieges in der Naturparkregion, wobei dieses Potenzial noch viel stärker als bisher für Einheimische und Besucher der Naturparkregion als Bestandteil von Bildungsangeboten erschlossen werden könnte. Eine räumliche Übersicht wesentlicher Vorkommen von Kriegsrelikten in der Naturparkregion ist der Karte 21 zu entnehmen.

Thematische Wanderrouten zur Kultur, Tradition und Geschichte der Region

Routenangebot „Wasser.Blicke“: Der Naturpark Schwalm-Nette bietet im Rahmen seiner Präsentation von regionalen Wasser-Erlebnisorten „Wasser.Blicke“ auch eine Reihe von Wanderrouten an, welche die siedlungshistorische Bedeutung der Wassernutzung für Besiedlung, Landwirtschaft und Siedlungsentwicklung der Region erlebbar machen. Dazu gehören z.B. die Route 02 – Ruine Wachtendonk, Route 05 – Schleuse Louisenburg oder Route 18 – Kopfweiden in Waldniel.

Erlebnispfad Kulturlandschaft Wachtendonk-Süd: Im südlichen Gemeindegebiet von Wachtendonk verläuft in der Niersniederung ein kulturlandschaftlicher Erlebnispfad von 3,2 km Länge. Entlang der Strecke werden an zehn Stationen typische Kulturlandschaftselemente des Niederrheins auf Infotafeln vorgestellt und erläutert. Ergänzend werden die kulturlandschaftlichen Besonderheiten auf der Internetseite des Naturparks Schwalm-Nette ausführlich beschrieben.

Kulturhistorische Routen in der Nationalparkregion MeinWeg: Für Wanderer hat die Nationalparkregion MeinWeg in Zusammenarbeit mit den Heimatvereinen von vier beteiligten Kommunen 18 kulturhistorische Routen entwickelt. Weiterhin werden 20 NaturGenussRouten in der Region beworben. Die Rundwanderwege haben eine Länge von fünf bis 13 km. Um Wassenberg befinden sich neun Wanderrouten (vier kulturhistorische und fünf NaturGenussRouten), 13 Rundwanderwege beginnen in Wegberg (sechs kulturhistorische und sieben NaturGenussRouten). In den Routenangeboten werden lokale gastronomische Einrichtungen, die Einkehrmöglichkeiten bieten, mit beworben.

Weitere Routen zu Kultur, Tradition und Geschichte: In der Region bestehen weitere radtouristische Themenrouten, welche teilweise auf deutscher und niederländischer Seite verlaufen. Folgende Themenrouten sind besonders hervorzuheben:

- Radwanderweg „Geschichte zum Anfassen“ um Wachtendonk-Wankum
- Kulturhistorische Radroute zwischen Brüggen (D) und Beesel (NL)
- Rundradwanderroute durch das Tal der Mühlen der Gemeinde Schwalmtal
- Drei verschiedene Mühlentouren der Gemeinden Wegberg (D) und Leudal (NL)
- Landwirtschaftliche Streiftour im Naturpark Schwalm-Nette (RW 111) der Freizeit-Region Heinsberg

4.4

4.4.2.4 Regionales Wirtschaften und regionale Produkte

Strukturen, Akteure, Aktivitäten

Bestehende landwirtschaftliche Vermarktungsinitiativen am Niederrhein und auf der Landesebene Nordrhein-Westfalen, welche mit ihren teilnehmenden Betrieben auch in der Naturparkregion Schwalm-Nette verbreitet sind, werden im Folgenden dargestellt:

Vermarktungsinitiative „Landservice“ der Landwirtschaftskammer Nordrhein-Westfalen

Die Vermarktungsinitiative „Landservice“ präsentiert landwirtschaftliche und gartenbauliche Qualitätserzeugnisse sowie Leistungen von bäuerlichen Betrieben aus Nordrhein-Westfalen. Betriebliche Beratungsleistungen der Landwirtschaftskammer NRW sind Bestandteil der Initiative „Landservice“. 40 landwirtschaftliche Betriebe mit Sitz in der Naturparkregion Schwalm-Nette (Stand 2012) bieten gemeinsam ihre Qualitätsprodukte und Dienstleistungen über die Vermarktungskanäle (Broschüren, Internetportal) von „Landservice“ an. Das Angebotsprofil von „Landservice“-Vermarkterbetrieben in den Naturparkkommunen ist nachfolgend dargestellt (Mehrfachnennungen enthalten):

Tabelle 28: Angebotsprofil von „Landservice“-Vermarkterbetrieben im Naturpark Schwalm-Nette

Stand 2015	Direkt-vermarktungs-produkte	Bauern-hofcafé	Ferienhof-angebot	Reiten/ Wander-reiten	Geführte Touren / Hoffeste	Summe
Brüggen	3	2	2	- -	1	**7**
Grefrath	3	2	- -	- -	- -	**5**
Nettetal	7	2	2	- -	1	**12**
Nieder-krüchten	3	- -	- -	- -	- -	**3**
Wachtendonk	1	1	2	- -	1	**5**
Wassenberg	1	- -	- -	- -	- -	**1**
Wegberg	2	2	1	2		**7**
Summe	**20**	**9**	**7**	**2**	**3**	

Quelle: Broschüre „Die schönsten Landerlebnisse am südlichen Niederrhein“, „Die schönsten Landerlebnisse am nördlichen Niederrhein im Kreis Kleve“. Landwirtschaftskammer Nordrhein-Westfalen, 2012)

Weiterhin relevante Verbände und Berufsorganisationen sowie sonstige landwirtschaftliche Direktvermarkterbetriebe in den Naturparkkommunen sind im Rahmen dieser Auswertung nicht aufgeführt. Es wird auf die Ausführungen in Kapitel 4.1.2.4 „Landnutzungen und Akteure“ hingewiesen.

Initiative zur Verbreitung der Regionalmarke „Natürlich Niederrhein“

Die Initiative zielt auf die Vermarktung von regional erzeugten Qualitätsprodukten (Obst, Gemüse, Gartenbauprodukte) und wird von dem Verein Agrobusiness Niederrhein e.V. getragen, welcher die Regeln zur Vergabe und Nutzung der Regionalmarke „Natürlich Niederrhein“ festlegt.

Der Verein wird von gartenbaulichen und landwirtschaftlichen Unternehmen und Institutionen sowie Vertretern aus Kommunen und Kammern getragen. Informationen über die Herkunft und die Produktion von regionalen Qualitätserzeugnissen, die mit „Natürlich Niederrhein“ gekennzeichnet wurden, werden entsprechend der Ziele der Markeninitiative auch im Internet bereitgestellt. Im Jahr 2015 präsentieren 19 landwirtschaftliche und gartenbauliche Betriebe gemeinsam ihre mit der Regionalmarke „Natürlich Niederrhein“ ausgezeichneten Produkte, darunter auch 2 Betriebe in den Kommunen Nettetal und Wachtendonk.

Vermarktungsunterstützung von landwirtschaftlichen Qualitätsprodukten, welche in der Naturparkregion erzeugt werden

Der Naturpark Schwalm-Nette bietet im Rahmen seines Veranstaltungskalenders unter der Rubrik „Landwirtschaft und Regionalvermarktung“ auch regelmäßig Veranstaltungen an wie Besichtigungen von regionalen Betrieben oder landwirtschaftliche Schauveranstaltungen, bei welchen die Vermarktung von regionalen Qualitätsprodukten z.B. Spargel und Kartoffel einen Schwerpunkt des Programms bildet.

Der Naturpark bewirbt u. a. diese Veranstaltungen in seinen Informationsbroschüren, auf der Internetseite des Naturparks und in einem regelmäßig erscheinenden Newsletter mit Veranstaltungsinformationen, welche über einen Kundenverteiler auf elektronischem Wege gezielt distribuiert werden.

Eine permanente Zusammenarbeit des Naturparks mit direktvermarktenden Betrieben aus der Naturparkregion, z.B. als Netzwerk zwecks Unterstützung der regionalen landwirtschaftlichen Direktvermarktung ist gegenwärtig noch nicht eingerichtet.

Märkte mit landwirtschaftlichen Produktangeboten in den Kommunen des Naturparks

In der Naturparkkommunen Brüggen, Grefrath, Nettetal, Niederkrüchten, Wegberg und Wachtendonk finden regelmäßig Wochenmärkte statt, auf denen schwerpunktmäßig landwirtschaftliche Produkte aus der Region angeboten werden. Auf dem Wochenmarkt in Brüggen sind auch niederländische Betriebe vertreten.

<u>Relevanzbeurteilung für eine nachhaltige Regionalentwicklung in der Naturparkregion Schwalm-Nette</u>

Potentielle Bedeutung der Vermarkterbetriebe (Produkte, Dienstleistungen wie Hofcafé, Gastronomie, Übernachtungen, Wanderführungen) als Anlaufstellen für Gäste und Erholungssuchende im Naturpark.

4.4.2.5 Naturpark-Partner und Netzwerke

<u>Strukturen, Akteure, Aktivitäten</u>

Unternehmen/Betriebe, die als Sponsoren eng mit dem Naturpark zusammenarbeiten

Die Arbeit des Naturparks Schwalm-Nette wird von öffentlichen und privaten regionalen Akteuren unterstützt. So unterstützten den Naturpark im Rahmen der Naturparkschau und seines 50 jährigen Jubiläums u.a. die folgenden Hauptsponsoren:

- EGN Entsorgungsgesellschaft Niederrhein mbH, Grevenbroich

- Firma Hans Kämmerer GmbH, Wachtendonk
- Firma Josef Klöster GmbH, Wachtendonk
- Gelinter Kiesbaggerei GmbH & Co. KG Wachtendonk
- Kreissparkasse Heinsberg
- Kreiswasserwerke Heinsberg
- Landschaftsverband Rheinland
- NEW Niederrhein Energie und Wasser GmbH
- Niersverband, Viersen
- RWE Power AG, Köln
- Sanders Tiefbau GmbH & Co KG, Schwalmtal
- Siemens AG
- Sparkassenstiftung „Natur und Kultur“ Kreis Viersen
- Stadtsparkasse Mönchengladbach
- Stiftung Krefelder Natur- und Kulturlandschaften, Krefeld
- WestEnergie und Verkehr GmbH

Zusammenarbeit des Naturparks mit Partnern im Rahmen der Angebotsvermarktung

Der Naturpark arbeitet mit Partnern schwerpunktmäßig im Rahmen der Angebotsvermarktung seiner Wander- und Freizeitangebote zusammen. Bei den Partnern handelt es sich ganz überwiegend um Gastronomie- und Übernachtungsbetriebe sowie Freizeit- und Kultureinrichtungen in der Region. Die wesentlichen Aktivitäten der Zusammenarbeit sind nachfolgend dargestellt. Eine darüber hinausgehende systematische Netzwerkarbeit des Naturparks z.B. in Form systematischer Markenbildungsaktivitäten oder regelmäßiger Austausch- und Projektierungsveranstaltungen zusammen mit Partnerbetrieben findet bisher nicht statt.

Partnerbetriebe an beworbenen Premium-Wanderwegen

Der Naturpark Schwalm-Nette bewirbt die seit dem Jahr 2012 eingerichteten neun Premium-Wanderwege „Wasser.Wander.Welt“ mit Broschüren und mit auf der Internetseite abrufbaren Informationen. Bei den Informationsangeboten zu den einzelnen Wegen werden auch jeweils angeschlossene Gastronomie- und Übernachtungsbetriebe mit Angaben zum Angebot, zur räumlichen Lage und weiteren Kontaktdaten präsentiert. Entlang der neun Premium-Wanderwege sind aktuell insgesamt 44 Partnerbetriebe eingebunden, davon 24 niederländische Betriebe und 20 deutsche Betriebe. Deren Angebot ist verteilt auf 13 Übernachtungsbetriebe (Hotel, Pension, Camping) und 31 Gastronomiebetriebe (Restaurant, Café).

Partnerbetriebe in beworbenen Mühlen im Naturpark Schwalm-Nette

Ein wesentliches kulturelles Alleinstellungsmerkmal des Naturparks sind die zahlreichen historisch erhaltenen Mühlen an den Flüssen der Naturparkregion. Insgesamt 17 historische Mühlen, gelegen zwischen Grefrath und Wassenberg, beherbergen heute Restaurants, Gästezimmer oder

Museen und werden durch den Naturpark als Anlaufpunkte für Wanderer, Radfahrer und andere Besucher in einer gesonderten Broschüre und mit auf der Internetseite abrufbaren Informationen beworben. Im Rahmen der Naturparkschau 2012 „Wandervolle Wasserwelt“ gaben der Naturpark Schwalm-Nette und der Rheinische Mühlenverband gemeinsam die Broschüre „Mühlen im Naturpark Schwalm-Nette“ heraus.

Gastronomie- und Übernachtungsbetriebe an beworbenen A-Rundwanderwegen

In 15 ausgewählten Naturerlebnisräumen der Naturparkregion werden durch den Naturpark rund 70 ausgeschilderte A-Rundwanderwege angeboten. Zu jedem A-Rundwanderweg stehen in den Informationsbroschüren und auf der Internet-Informationsseite auch Orientierungskarten zur Verfügung, in welchen u. a. die Standorte von gastronomischen Einrichtungen und von Camping-Übernachtungsmöglichkeiten dargestellt sind.

Unterstützung der Angebotswerbung des Naturparks durch die Naturparkkommunen

In den Naturparkkommunen stehen Informationsunterlagen und Dienstleistungen zu den Naturparkangeboten (Auskünfte, Buchungsmöglichkeiten, Verkauf von Karten) in den kommunalen Tourist-Informationen oder den Bürgerservicestellen in den Rathäusern zu Verfügung. Die Informationen stehen auszugsweise auch auf den Internetseiten der Naturparkkommunen zur Verfügung, wobei aktuell die Kommunen Niederkrüchten, Wegberg und Wassenberg auch eine direkte Verlinkung zu der Internetseite des Naturparks Schwalm-Nette anbieten. Eine direkte Verlinkung zu der Internetseite des deutsch-niederländischen Naturparks Maas-Schwalm-Nette wird nur auf den Internetseiten der Kommunen Niederkrüchten und Wassenberg angeboten. Die Internetseiten von Wachtendonk, Viersen und Nettetal bieten keine direkte Verlinkung auf die Website des Naturparks Schwalm-Nette an. Auch die Internetseite der Stadt Mönchengladbach und der Marketing Gesellschaft Mönchengladbach mbH enthält keine Weiterleitung auf die Seite des Naturparks Schwalm-Nette und des Naturparks Maas-Schwalm-Nette.

Die Kommunen Brüggen, Grefrath, Nettetal, Niederkrüchten sowie Schwalmtal bieten weiterhin auf der gemeinsamen eigenständigen Internetseite „Freizeitregion Schwalm-Nette im Naturpark“ gebündelte Informationen über Freizeit- und Kulturangebote im Bereich ihrer Kommunen an.

Deutsch-niederländische Vermarktungsinitiative „grenzenlos-kurzmalraus“

Auf der Internetseite des Naturparks Schwalm-Nette wird eine Weiterleitung auf die Seite der Vermarktungsinitiative „grenzenlos-kurzmalraus“ angeboten. Die Initiative wurde als Netzwerkmarketing für Tagestourismus mit Unterstützung aus öffentlichen Mitteln des Förderprogramms INTERREG IVa-Projekt im Jahr 2014 gestartet und unterstützt bestehende touristische Aktivitäten, wie zum Beispiel das Buchungsportal 2-LAND.de. Die Federführung für das Projekt haben die Wirtschaftsförderungsgesellschaft für den Kreis Viersen (WFG), Leisure Port für Noord-Limburg sowie VVV Mittel-Limburg. Am Projekt Netzwerkmarketing sind insgesamt folgende Städte und Kreise beteiligt: Krefeld, die Kreise Heinsberg, Viersen, Kleve, Wesel und der Rhein-Kreis Neuss sowie auf niederländischer Seite die Regionen Nord- und Mittel-Limburg.

Netzwerk „natuur-cultuur“

Der Naturpark Schwalm-Nette ist mit dem Naturparkzentrum Wachtendonk eines von 13 Infozentren und Museen im Netzwerk Natur und Kultur, die im Rahmen der Europäischen Gartenschau EUROGA im Jahr 2002 in der Region von Neuss bis Venlo, zwischen Rhein und Maas, ein Netzwerk gebildet haben.

Darin sind neben dem Naturpark Schwalm-Nette, der Kinderbauernhof der Stadt Neuss, das Neanderthal Museum in Mettmann, der Geologische Dienst in Krefeld oder das naturkundliche Museum des Schlosses Benrath auf deutscher Seite, wie auch Infocentrum Groote Heide und Bezoekercentrum Nationaal Park Meinweg auf niederländischer Seite vertreten. Nachdem im Laufe der letzten Jahre zahlreiche gemeinsame Aktionen, wie ein gemeinsames Internetportal, Tage der offenen Tür oder Netzwerktage begangen wurden, soll nun verstärkt auch die junge Generation angesprochen werden.

4.4.2.6 Baukulturell bedeutsame historische Ortskerne

Strukturen, Akteure

Die Ortskerne der Gemeinde Wachtendonk und der Burggemeinde Brüggen sind als historische Ortskerne nach den Kriterien der Arbeitsgemeinschaft historische Stadt- und Ortskerne in Nordrhein-Westfalen ausgewiesen. Die Gemeinden Wachtendonk und Brüggen gehören der Arbeitsgemeinschaft an, deren landesweit insgesamt 56 Mitgliedskommunen sich dem Erhalt und der Bewahrung des städtebaulichen baukulturellen Erbes in den Altstädten für künftige Generationen verpflichtet haben.

4.4.2.7 Umweltverträgliche Mobilität

Strukturen: Naturparkinformationen zur ÖPNV-Erreichbarkeit der Region und von Wanderzielen

Der Naturpark stellt in seinen Informationsbroschüren und auf der Internetseite Informationen sowohl zur regionalen und überregionalen Anfahrt des Naturparkgebietes mit dem ÖPNV als auch zur Anfahrt von Wanderwegen mit dem ÖPNV über örtliche Haltestellen bereit.

So wird u. a. über folgende regionale und überregionale Anfahrtsmöglichkeiten informiert:

- Bahnhöfe/Hauptbahnhöfe mit Schnellbusanschlüssen ins Naturparkgebiet
- Bahnhöfe unmittelbar im Naturpark-Gebiet auf deutscher Seite
- Bahnhöfe unmittelbar im Naturpark-Gebiet auf niederländischer Seite

Weiter oben ist auf die bestehenden ÖPNV-Trägerstrukturen sowie Liniennetz- und Tarifstrukturen des ÖPNV in den Naturparkkommunen eingegangen worden, deren Bedienung durch die Kreise Heinsberg, Kleve und Viersen sowie durch die Stadt Mönchengladbach erfolgt.

Der Naturpark informiert weiterhin über die mögliche Erreichbarkeit der angebotenen 74 A-Rundwanderwegen mit dem ÖPNV und hat in den Informationsbroschüren und Wegeorientierungskarten sowie auf der Internet-Informationsseite entsprechende textliche Hinweise für jeden Wanderrundweg zu einem Wandereinstiegspunkt an der nächst gelegenen ÖPNV-Haltestelle –

sofern diese vorhanden ist – aufgenommen. Entsprechende Hinweise sind in den Informationsbroschüren und Wegeorientierungskarten bzw. auf der Internet-Informationsseite der angebotenen neun Premium-Wanderwege bisher nicht aufgenommen.

Der Naturpark bietet darüber hinaus in seinem Angebot von Informationsbroschüren auch eine Broschüre des Öffentlichen Personennahverkehrs in Nordrhein-Westfalen mit Wanderinformationen an, welche Wanderwege im gesamten Land Nordrhein-Westfalen berücksichtigt. Die Broschüre „Wunderbar - wanderbar - unser NRW“ ist in einer aktuellen Ausgabe von 2015 verfügbar.

Es werden weiterhin folgende für die Naturparkplanung relevante Kriterien umweltverträglicher Mobilität betrachtet:

Strukturen: Erreichbarkeit von Zielen innerhalb des Naturparks mit dem öffentlichen Personennahverkehr

Durch den Verband Deutscher Naturparke e.V. (VDN) wird als ein Kriterium die Erreichbarkeit von Tourismusgemeinden mit dem ÖPNV definiert. Danach sollten mindestens 80 % der Tourismusgemeinden während der Saison mit Bahn und Bus an sieben Tagen pro Woche zwischen 08.00 und 20.00 Uhr mindestens alle zwei Stunden erreichbar sein. Die Auswertung der aktuellen ÖPNV-Taktpläne in den Naturparkkommunen ergibt, dass diese Erreichbarkeit bezogen auf die Naturparkregion nicht durchgehend gewährleistet ist.

Unter der Woche (Montag-Freitag) ermöglichen ÖPNV-Taktung und Betriebszeiten in der Regel die Erreichbarkeit in dem Zeitkorridor zwischen 08.00 und 20.00 Uhr, d.h. in den Kernorten und den Orten des Umlandes. Es ist aber anzumerken, dass diese Aussage vor allem die örtlichen Verbindungen zwischen den Kommunen betrifft, wobei die Erreichbarkeit wiederum nicht für alle Ortsteile in den Naturparkkommunen zutrifft.

An den Wochenenden ist das ÖPNV-Angebot jedoch in allen Naturparkkommunen stark reduziert, da Buslinien nur eingeschränkt verkehren bzw. in einem deutlich kürzeren Zeitfenster.

Strukturen: Erreichbarkeit von Zielen innerhalb des Naturparks mit ergänzenden ÖPNV-Angeboten

Flexible Bedienformen stellen auch im Bereich des Naturparks Schwalm-Nette einen wichtigen Teil des ÖPNV-Angebots dar. Gerade in den Abendstunden und am Wochenende werden viele Linien als Bedarfsverkehr in Form von Anrufsammeltaxis (AST) oder Taxibus betrieben.

<u>Akteure, Aktivitäten</u>
Die unter dem Aspekt der touristischen Mitnutzung relevanten ergänzenden ÖPNV-Angebote sind nachfolgend aufgeführt.

Tabelle 29: Ergänzende ÖPNV-Angebote

Bezeichnung	Ort	Anbieter	Route	Taktung	Besonderheit
Rad- und Freizeitbus	Kreis Heinsberg	WestEnergie und Verkehr GmbH im AVV	Linie 499 Geilenkirchen Hbf – Wassenberg - Wegberg - Erkelenz Bhf	Sonn- & Feiertage zw. 1. Mai & 18. Oktober 2 mal täglich je Richtung	Fahrradanhänger für 16 Fahrräder
MultiBus	Kreis Heinsberg	WestEnergie und Verkehr GmbH im AVV	Im Naturparkgebiet Wegberg - Wassenberg und Umland	samstags: 6.30 bis 18.00 Uhr; sonn- und feiertags: 9.00 bis 18.00 Uhr Vorbestellung 60 Minuten vor Abfahrt	Verkehrt unter der Woche in Gangelt, Selfkant, Waldfeucht und zusätzlich auf grenzübergreifenden Anschlussrouten Mitnahme von bis zu 4 Fahrrädern ist nach vorheriger Anmeldung möglich
Bürgerbus	Schwalmtal	Gemeinde Schwalmtal und Bürgerverein	Waldniel - Amern	montags bis freitags ab 8.00 Uhr bis 16.00 Uhr alle 90 Min.	Verkehrt auf zwei aufeinanderfolgenden Routen, zunächst durch und um Waldniel, danach zum Ortsteil Amern Fahrradmitnahme nicht möglich
NIAG-TaxiBus	Kreis Kleve	NIAG	Feste Routen im Kreis Kleve	montags bis freitags ab 9.00 Uhr bis Betriebsschluss sowie samstags und sonntags ganztägig Vorbestellung 30 Minuten vor Abfahrt	Bedarfsverkehr Fahrradmitnahme nicht möglich

Quelle: Eigene Zusammenstellung aus Veröffentlichungen der Verkehrsunternehmen WestEnergie und Verkehr GmbH, NIAG und der Gemeinde Schwalmtal.

Fahrradmitnahme im regionalen ÖPNV

Grundsätzlich ist die Fahrradmitnahme in den Kreisen Kleve, Viersen und Heinsberg im Linienverkehr zulässig, sofern die vorgesehenen Fahrradstellplätze verfügbar sind. Wenn die Fahrradmitnahme zulässig ist, ist sowohl in der Tarifstruktur des VRR als auch der AVV ein zusätzliches Fahrradticket zu lösen. Spezielle Kombitickets bestehen nicht. Für Abonnenten von Dauerkarten bietet der VRR unter AboLust monatlich wechselnde Vergünstigungen für Freizeiteinrichtungen in NRW.

Technische Optimierung der ÖPNV-Busflotte im Bereich Abgasarme Technik (emissionsarme Fahrzeuge) und barrierefreie Nutzung

Die mit der ÖPNV-Bedienung (Bus) in den Kreisen und Kommunen des Naturparks beauftragten Verkehrsunternehmen sind zur Einhaltung von Fahrzeugemissionsstandards entsprechend der gesetzlichen Vorschriften verpflichtet und setzen die Vorschriften im Zuge der laufenden Modernisierung der Busflotte um. Die von den hauptkonsessionierten Verkehrsunternehmen eingesetzten Busse sind bereits überwiegend auf eine barrierefreie Nutzung ausgelegt (Sitzplätze, Bereiche für Rollatoren und Fahrstühle, Busneigetechnik, Niederflurbusse). Bei den von nachgeschalteten Vertragsunternehmen eingesetzten Fahrzeugen sind entsprechende Standards allerdings überwiegend noch nicht vorhanden.

Ein barrierefreier Umbau und Neubau von Haltestellen mit erhöhten Einstiegsborden wird in den Naturparkkommunen auf der Grundlage der bestehenden Nahverkehrspläne schrittweise umgesetzt. Die Umbauten oder Neubauten v. a. der Haltestellen außerhalb von Ortschaften sind jedoch weitgehend noch nicht erfolgt.

Öffentlich nutzbare Standorte mit Ladesäulen für Elektrofahrräder und Elektroautos

Informationsangebot des Naturparks: Informationen für Gäste und Besucher über die Nutzung von Elektrofahrrädern und Elektroautos in der Naturparkregion, mit welchen insbesondere auch spezielle Hinweise zu Lademöglichkeiten an öffentlichen oder privaten Standorten (z.B. an der Tourist-Information, bei Gastronomie- oder Hotelbetrieben) gegeben werden, sind bisher in den Informationsbroschüren und auf der Internetseite des Naturparks nicht enthalten. Auch sind keine Verweise zu entsprechenden Informationsangeboten bei den Naturparkkommunen auf der Internetseite des Naturparks aufgenommen.

Nutzer des Internetangebotes des Naturparks können sich auf indirektem Wege weiter informieren, indem sie unter der Rubrik „Freizeitaktivitäten“ und dort „Pauschalangebote“ der angebotenen Weiterführung auf die Informationsseite der Niederrhein Tourismus GmbH folgen. Auf dieser Seite wird u. a. auf das Fahrradverleihangebot an der Naturpark-Informationsstelle Burg Brüggen hingewiesen, welches auch mehrere Elektrofahrräder umfasst.

Informationsangebot in den Naturparkkommunen: Bei den im Internet abrufbaren Informationen der Naturparkkommunen zu Elektro-Radfahren oder Elektromobilität sind gezielte Angaben über Lademöglichkeiten an öffentlichen oder privaten Standorten bisher praktisch nicht berücksichtigt. Die Gemeinde Grefrath hat entsprechende Angaben in ihrer kommunalen Freizeitbroschüre aufgenommen. Gäste und Besucher mit Informationsbedarf zum Thema Elektro-Radfahren haben ansonsten die Möglichkeit, über angebotene Kontaktadressen von Fahrradverleihstellen in der Region sich auch über Lademöglichkeiten näher zu informieren. Entsprechende Informationen zu den Verleihstellen sind insbesondere auf den Internetseiten der Naturparkkommunen Brüggen,

Grefrath, Nettetal, Niederküchten und Wachtendonk gut auffindbar. Das vorbeschriebene Informationsangebot ist in der folgenden Übersicht zusammengefasst:

Tabelle 30: Übersicht der Informationsangebote

Kommune	Information über Elektro-Ladesäulen	Info zu Fahrradverleih
Brüggen	Nein (als Internet-Angebot)	Ja, umfassende Regionalübersicht auf der verlinkten Internetseite „Freizeitregion Schwalm-Nette“ Weitere Informationen zu der Radverleihstation an der Burg Brüggen (Radverleihangebot von Niederrhein-Rad)
Grefrath	Ja, Angabe zu Fahrradladesäulen in der Freizeitbroschüre (als Internetangebot)	Ja, umfassende Regionalübersicht auf der verlinkten Internetseite „Freizeitregion Schwalm-Nette“ (Brüggen, Grefrath, Nettetal, Niederkrüchten, Schwalmtal)
Mönchengladbach	Nein (als Internet-Angebot)	Nein (jedoch Angebot der städtischen Internetseite zur Information auf der Internetseite des Landes NRW „Radroutenplaner NRW“)
Nettetal	Nein (als Internet-Angebot)	Ja, umfassende Regionalübersicht auf der verlinkten Internetseite „Freizeitregion Schwalm-Nette“
Niederkrüchten	Nein (als Internet-Angebot)	Ja, umfassende Regionalübersicht auf der verlinkten Internetseite „Freizeitregion Schwalm-Nette“
Wachtendonk	Nein (als Internet-Angebot)	Ja u. a. Freizeitbroschüre im Internet
Wegberg	Nein (als Internet-Angebot)	Nein
Wassenberg	Nein (als Internet-Angebot)	Nein

Quelle: Eigene Zusammenstellung aus Veröffentlichungen der Städte und Gemeinden in der Naturparkregion Schwalm-Nette

4.4.2.8 Erneuerbare Energien

Strukturen, Akteure, Aktivitäten

Der Naturpark greift die Thematik der Nutzung Erneuerbarer Energien auf, indem im Rahmen von Umweltbildungsarbeit die Gäste und Besucher für die Bedeutung der Kulturlandschaftspflege und Biotoppflege und auch für die Nutzbarkeit des damit vorhandenen Bioenergiepotenziales sensibilisiert werden. Weiterhin wurde die Thematik im Rahmen der Fotoausstellung „Erneuerbare

Energie“ (7.11.2013 bis 8.2.2015) aktiv aufgegriffen. Dabei wurden 35 Fotos mit Impressionen von Photovoltaik-, Biogasanlagen, modernen Windrädern, historischen Wind- und Wassermühlen aus dem Umfeld des Naturparkzentrums ausgestellt. Diese Ausstellung ergänzte damit die ständige Ausstellung zum Thema „Vorbild Natur“.

Allerdings liegen bisher keine Konzepte oder Initiativen zur Förderung regenerativer Energien vor, welche durch den Naturpark oder andere Stellen auf die Naturparkregion Schwalm-Nette bezogen erstellt worden sind.

Wie in Kapitel 4.4.2.1 dargestellt werden durch den Kreis Viersen sowie die kreisangehörigen Naturparkkommunen Brüggen, Niederkrüchten, Grefrath und Nettetal, weiterhin durch die Kommunen Wassenberg und Wegberg und die Stadt Mönchengladbach eigene Klimaschutz-Umsetzungsprozesse betrieben, welchen jeweils kommunale Klimaschutzkonzepte zugrunde liegen. In allen Klimaschutzkonzepten sind auch mögliche Projekte zum Ausbau bzw. Aufbau der Nutzung regenerativer Energien in der Region enthalten. Deren tatsächliche Umsetzung kann das Ergebnis der laufenden Klimaschutz-Umsetzungsprozesse der Kommunen in den nächsten Jahren sein.

4.4.3 Der Naturpark als Akteur im Handlungsfeld Regionalentwicklung

Der Ansatz nachhaltiger Regionalentwicklung baut auf den Vorarbeiten des Naturparks auf: Der gesetzliche Handlungsauftrag wurde auf der Grundlage der Satzung des Naturparks Schwalm-Nette bereits durch den Landschafts- und Einrichtungsplan von 1973 und den darauf aufbauenden Maßnahmenplan für den Naturpark Schwalm-Nette aus dem Jahre 1991 umgesetzt. Der Maßnahmenplan aus 1991 war auf einen zeitlichen Horizont von ca. zehn bis 15 Jahre ausgerichtet und hatte in seinem Maßnahmenprogramm die Schwerpunktbereiche „komplexe Problemräume“, „Landespflege“, „Erholung“, „Information und Bildung“ sowie „umwelt- und sozialverträgliches Tourismusmanagement“ abgeleitet. Die in dem Maßnahmenplan im Einzelnen vorgesehenen Ziele, welche das Aufgabenspektrum des Auf- und Ausbaues von natur- und erholungsbezogenen Infrastruktureinrichtungen, einer Weiterentwicklung von Informations- und Bildungsangeboten sowie einer Durchführung notwendiger planerischer Abstimmungen und Konzeptentwicklungsprozesse mit Beteiligten umfassten, konnten bis heute weitgehend umgesetzt werden. Die erreichten Ergebnisse, welche der Naturpark in seinen regelmäßigen Veröffentlichungen dokumentiert hat, sind zugleich ein sichtbarer Ausdruck der Förderung von nachhaltiger Regionalentwicklung des Naturparks Schwalm-Nette.

Der Naturpark Schwalm-Nette hat im Hinblick auch auf eine nachhaltige Regionalentwicklung weitere richtungsweisende Aktivitäten zur Qualitätssicherung und -verbesserung seiner Einrichtungen und Angebote in den letzten Jahren durchgeführt. In dem Zusammenhang sei hervorgehoben:

Die Umsetzung der Naturparkschau 2012 mit dem Profilierungsthema „Wandervolle Wasserwelt“, deren Premium-Wanderwege und 25 Wasser.Blicke zur Verstetigung der grenzübergreifenden Zusammenarbeit in den Naturparken Schwalm-Nette und Maas-Schwalm-Nette beigetragen hat.

Die enge Zusammenarbeit des Naturparks Schwalm-Nette mit dem Verband Deutscher Naturparke e.V. (VDN), ausgerichtet auf das Ziel einer weiteren Optimierung des Qualitätsmanagements, u. a. im Rahmen des Zertifizierungsprogramms „Qualitätsoffensive Naturparke“. So

durchlief der Naturpark Schwalm-Nette sehr erfolgreich die Rezertifizierung des Verbands Deutscher Naturparke e.V. (VDN) im Jahr 2013 als Qualitäts-Naturpark. Die Ergebnisse des Rezertifizierungsprozesses werden im Rahmen der Analyse und der Maßnahmenableitung der Naturparkplanung ebenfalls berücksichtigt.

4.4.4 Sektorale SWOT-Analyse des Handlungsfeldes Regionalentwicklung

Tabelle 31: Sektorale SWOT-Analyse: Regionalentwicklung

Stärken	Schwächen
- Hohes Besuchereinzugspotenzial angesichts direkter Nachbarschaft der Naturparkregion zu Verdichtungsräumen in Deutschland und den Niederlanden - Euregionale enge Zusammenarbeit des Naturparks mit Kommunen und weiteren Partnern - Grenzübergreifende touristische Qualitätsangebote des Naturparks - Pflege von Kulturgut und Vereinsleben mit hohem Einsatz des Ehrenamtes - Nachhaltige planerische Rahmenbedingungen für Erhalt und Sicherung von geschützten Gebieten für Naturschutz und Landschaftspflege durch die Vorgaben der Landes- und Regionalplanung - Entwicklung und Vermarktung umweltnachhaltiger Qualitätsangebote durch den Naturpark ist aktiver Beitrag zum integrierten Naturschutz und zum Klimaschutz - Radwandern als Mobilitätsangebot im Naturpark ist eine Kernkompetenz - ÖPNV-Angebot enthält flexible Bedienformen (z.B. Taxibus) und ermöglicht Fahrradmitnahme im Linienverkehr	- Keine Naturparkprojekte zum Aufbau und Ausbau regionaler Nutzung Erneuerbarer Energien - Keine Einbindung in regionale Wertschöpfungsketten der landwirtschaftlichen Vermarktung von Produkten und Dienstleistungen - Geringe Ausnutzung von Potenzialen für grenzüberschreitende Kooperationen - Unzureichende strategische Abstimmung und Zusammenarbeit zwischen beiden Naturparken, v. a. aufgrund unterschiedlicher Strukturen des Managements und der Projektfinanzierung - Geringer Bezug von Angeboten zur regionalen Baukultur als einem Alleinstellungsmerkmal - Wenig ausgeprägte Netzwerkarbeit mit regionalen Akteuren in kontinuierlichen Austausch- und Planungsprozessen - Das regionale ÖPNV-Linienangebot weist größere Abdeckungslücken an Wochenenden und abends auf und die ÖPNV-Infrastruktur ist erst teilweise barrierefrei - Keine Information über die Breite des ÖPNV-Angebotes auf der Internet-Informationsseite des Naturparks - Infrastrukturangebot für Elektroradfahren bisher gering (Verleih, Service) - Keine Konzept für inklusionsgerechte Angebote im Naturpark (Wandern, Freizeit, Bildung, Fortbewegung, Gastronomie, Übernachtung)

Chancen	Risiken
- Weiterentwicklung der beiden Naturparke Schwalm-Nette und Grensland als eine Naturparkregion - Klammerfunktion der Regionalentwicklung für Ausbau grenzübergreifender Zusammenarbeit der Naturparke mit gemeinsamer Vermarktung - Weiterentwicklung der ländlich geprägten Orte mit hoher Wohnqualität - Schutz von Biotopverbundflächen in Übereinstimmung mit den Vorgaben der Regionalplanung - Potenzial von Akteursnetzen regionaler Agrarunternehmen im Bereich Landservice und Agrobusiness - Potenzial von Akteursnetzen im Bereich Klimaschutz und Klimawandel - Potenzial von Akteursnetzen im Bereich Bürgerengagement, Kultur- und Regionalvermarktung - Ausbau des Verleih- und Servicenetzes für Elektrofahrräder auf Basis bestehender Angebote - Potenzial von Akteursnetzen im Bereich Natur- und Wandertourismus - Ausbau von Bildungsangeboten im Bereich Klimaschutz und Klimawandel - Barrierefreie Wander-, Freizeit- und Bildungsangebote auf Basis eines auf Inklusion ausgerichteten Mobilitätskonzeptes	- Entwicklung und Erhaltung von Akteursnetzwerken und -prozessen in Abhängigkeit von förderinduzierten Projekten - Begrenzte Finanzkapazitäten des Naturparks für Ausweitung des Akteursmanagements zur Regionalentwicklung - Grenzübergreifende Strukturen der Zusammenarbeit unterliegen übergeordneten gesetzlichen Vorgaben in Deutschland und in den Niederlanden

Quelle: Eigene Zusammenstellung

4.5 Fazit der Analyse mit übergeordneten Leitzielen

Handlungsfeld Natur- und (Kultur-)Landschaftsschutz

Natur und Landschaft bilden die Basis des Naturparks Schwalm-Nette und machen dessen Werte und Besonderheiten bewusst. Über die prägenden Wasserlandschaften von Schwalm, Nette, Niers und Rur hinaus ist die Vielfalt der Landschaftsräume des Naturparks einzigartig. Anhand der bestehenden Landschafträume kann die landschaftliche Vielfalt gegenüber der Bevölkerung und Besuchern vermittelt werden. In vereinfachender Zusammenfassung dargestellt, umfasst der Naturpark Schwalm-Nette sechs prägende Landschaftsräume

- Landschaftsraum „Schwalm-Nette-Auen“,
- Landschaftsraum „Schwalm-Nette-Platte“ (bzw. „Ackerterrassen“),
- Landschaftsraum „Grenzwald“,
- Landschaftsraum „Süchtelner Höhen“,
- Landschaftsraum „Niersaue“,
- Landschaftsraum „Ruraue“,

in welchen besonders naturschutzwürdige und daher gesetzlich geschützte Bereiche sowie neben Siedlungen überwiegend landwirtschaftlich genutzte Bereiche verbreitet sind. In allen Landschaftsräumen sind mehr oder weniger deutliche ökologische Belastungen feststellbar, welche überwiegend durch stoffliche Einträge in Böden, gewässerregulierende Maßnahmen und durch den Nutzungsdruck von Erholungssuchenden verursacht werden, weiterhin durch nicht bodenständige Aufforstungen und teilweise durch mangelnde Pflege von Biotop- und Landschaftsstrukturen.

Im landesweiten Biotopverbund haben die Grenzwälder und die Flüsse Schwalm und Nette, sowie Niers und Rur mit ihren Auen herausragende Bedeutung. Die Zuständigkeit für diese wertvollen Gebiete und den gesamten Landschaftraum liegt bei den Unteren Landschaftsbehörden der Kreise Kleve, Viersen, Heinsberg, der Stadt Mönchengladbach und den zwei Biologischen Stationen als zentralen Akteuren im Naturparkgebiet. Die Gewässerlandschaft des Naturparks Schwalm-Nette wird in ihrer Vielfalt und Eigenart durch den Naturpark unter anderem über die Wasser.Blicke und die „Wandervolle Wasserwelt“ präsentiert. Die durch den Braunkohletagebau bedingte Grundwasserabsenkung stellt jedoch für einen Großteil der Gewässer und Feuchtgebiete eine dauerhafte Gefährdung dar.

Entsprechend den vier prägenden Flussläufen im Naturparkgebiet sind die fünf zuständigen Wasserverbände Schwalmverband, Netteverband, Niersverband, Wasser- und Bodenverband der Mittleren Niers und Wasserverband Eifel-Rur wesentliche Akteure im Bereich der Wasserwirtschaft. Durch die naturnahe Umgestaltung von Fließgewässern und Auenbereichen bei der Umsetzung der Europäischen Wasserrahmenrichtlinie leisten sie einen wertvollen Beitrag zur weiteren ökologischen Aufwertung des Naturparks. Die Grenzwälder sind heute in großen Teilen Naturschutzgebiete, in denen über Entwicklungsmaßnahmen oder den satzungsgemäßen Prozessschutz wieder natürliche Entwicklungsprozesse zugelassen werden.

Im Bereich der kulturlandschaftlichen Aufwertung der intensiv genutzten Zwischenlandschaft und der Inwertsetzung als Entlastungsraum liegt ein weiteres wichtiges Handlungsfeld. Über ein Drit-

tel der Fläche des Naturparks Schwalm-Nette ist geprägt von zumeist intensiver landwirtschaftlicher und gartenbaulicher Nutzung. Die außerhalb von ausgewiesenen Schutzgebieten und Siedlungsbereichen vorherrschende Landwirtschaft stellt eine der intensivsten Acker- und Gartenbauregionen im Land NRW dar.

Aufgrund der Nähe zur Metropolregion hat der Naturpark Schwalm-Nette für die Freizeit- und Erholungsnutzung überregionale Bedeutung, sodass insbesondere an Wochenenden ein sehr großer Nutzungsdruck festzustellen ist. Vielfach liegen die ökologisch hochwertigen Bereiche und die intensiv genutzten Freizeitareale dicht beieinander oder überschneiden sich. Daher kommt der Besucherlenkung im Naturpark eine entscheidende Bedeutung zu.

Ob Land- oder Forstwirtschaft, Besiedlung, Wasserwirtschaft oder angrenzender Braunkohletagebau – Entwicklungen in diesen Bereichen und von diesen und weiteren Akteuren sind bedeutsam für das gesamte Naturparkgebiet. Entsprechend ist die Kulturlandschaft des Naturparks Schwalm-Nette nicht im Rückblick auf die Vergangenheit, sondern mit Blick auf die Entwicklung einer nachhaltigen Vorbildlandschaft zu beurteilen. Im Hinblick auf den gegenwärtigen und den künftigen Entwicklungsprozess im Naturpark kommt dem hohen ehrenamtlichen Engagement für den Natur- und Kulturlandschaftsschutz besondere Bedeutung zu. Es sind geschätzt weit über 20.000 ehrenamtliche Akteure im Naturparkgebiet in den anerkannten Naturschutzverbänden, in Geschichts- und Heimatvereinen, Stiftungen und weiteren Einrichtungen aktiv.

Auf Grundlage von ermittelten Handlungsbedarfen werden folgende übergeordnete Leitziele abgeleitet:

- Schutz, Pflege und Entwicklung der Naturparklandschaft durch nachhaltigen Schutz und Entlastung der Kerngebiete, Auf- und Ausbau des Biotopverbundes, Maßnahmen zur Erhöhung der Biodiversität in den verschiedenen Landschaftsräumen sowie aktive Besucherlenkung. Die Arbeit der schwerpunktmäßig zuständigen Unteren Landschaftsbehörden sowie Biologischen Stationen bedarf einer begleitenden - auch durch Beispielmaßnahmen gestützten - Aufklärungsarbeit bei Bewohnern und Besuchern,
- Entwicklung des Naturparkgebietes zu einer Vorbildlandschaft, in welcher unter dem Prinzip der Nachhaltigkeit die unterschiedlichen Anforderungen des Biotop- und Artenschutzes, der Erholung, des natur- und umweltverträglichen Tourismus und einer umweltnachhaltigen Landnutzung zusammengeführt werden,
- Partnerschaftliche Zusammenarbeit des Naturparks mit den betroffenen Akteuren in den verschiedenen Zuständigkeitsbereichen, so dass mögliche konfligierende Nutzungsinteressen aufeinander abgestimmt werden,
- Vorbeugende Anpassungen in der Land- und Forstwirtschaft und durch das Biotoppflegemanagement an Auswirkungen des Klimawandels auf Wald und Offenland, um insbesondere Auswirkungen durch schadträchtige Extremwetterereignisse und Beeinträchtigungen der Vorkommen heimischer Tier- und Pflanzenarten zu begegnen,
- Umsetzung der Vorgaben der Europäischen Wasserrahmenrichtlinie (WRRL) in dem Gewässerbestand der Naturparkregion, auf Basis enger Zusammenarbeit der für die Umsetzung zuständigen Akteure wie Kommunen, Wasserverbände und Fachbehörden,
- Gestaltung und Unterstützung notwendiger Maßnahmen der Besucherlenkung durch den Naturpark im Rahmen seiner Infrastrukturangebote und seiner Aktivitäten in der Öffent-

lichkeitsarbeit, in Abstimmung mit den weiteren zuständigen Stellen auf der Basis aktueller Besucherzählungen,

- Laufende Anpassung von Maßnahmen der Besucherlenkung entsprechend der touristischen Servicekette an neue Anforderungen beispielweise durch die digitale Medienlandschaft, durch E-Mobilität, durch Inklusion und durch barrierefreie Infrastruktur vor Ort,
- Nachhaltige und konkrete Unterstützung des bürgerschaftliches Engagements von regionalen Akteuren wie Vereinen, Verbänden und weiteren Gruppen durch den Naturpark, die Naturparkkommunen oder durch andere Institutionen.

Handlungsfeld Tourismus, Freizeit und Naherholung

Die Zuständigkeiten der touristischen Entwicklung und Vermarktung auf der regionalen Ebene liegen in den Bereichen des Naturparks der Kreise Kleve und Viersen bei der Niederrhein Tourismus GmbH (NT), in den Bereichen des Kreises Heinsberg bei dem Heinsberger Tourist-Service e.V. (HTS). Die Stadt Mönchengladbach praktiziert eine eigenständige touristische Vermarktung auf der kommunalen Ebene.

Über die beiden regionalen Tourismusorganisationen Niederrhein Tourismus GmbH (NT) und Heinsberger Tourist-Service e.V. (HTS) sowie die Mitgliedschaft im Verband Deutscher Naturparke e.V. (VDN) ist der Naturpark optimal in die **landesweiten und nationalen touristischen Marketingverbünde** eingebunden, z.B. der Deutschen Zentrale für Tourismus (DZT). Die DZT hat den Naturpark Schwalm-Nette als einen von zwei Partnern für die internationale Vermarktung des DZT Themenjahres 2016 „Natur“ ausgewählt. Der Naturpark Schwalm-Nette beteiligt sich weiterhin aktiv an der Arbeit der beiden Kompetenznetzwerke von Tourismus NRW „Aktiv“ und „Natur“

Touristisches Kernangebot oder -produkt des Naturparks Schwalm-Nette sind die seit der Naturparkschau 2012 bestehenden neun grenzüberschreitenden **Premium-Wanderwege**, die gemeinsam und zweisprachig (deutsch/niederländisch) als **„Wasser.Wander.Welt“** mit eigenen Publikationen, Wanderpass und eigenem Internetauftritt kommuniziert und vermarktet werden. Bei den neun Premium-Wanderwegen handelt es sich um die einzigen Premium-Wanderwege im Flachland. Sie wurden alle im Oktober 2015 erfolgreich für drei weitere Jahre vom Deutschen Wanderinstitut rezertifiziert. Neben dem Wandertourismus mit den Premium-Wanderwegen nimmt der Radtourismus eine herausragende Position für die touristische Entwicklung in den Zuständigkeitsgebieten von der Niederrhein Tourismus GmbH (NT) und dem Heinsberger Tourist-Service e.V. (HTS) ein. Beide verfügen über eine exzellente, in den letzten Jahren stark ausgebaute und miteinander stark vernetzte Radwegeinfrastruktur. Insgesamt ist der Naturpark Schwalm-Nette integraler Bestandteil auf den Aktiv- und Kulturtourismus setzender und sich positiv entwickelnder Tourismusdestinationen. Sein Verbandsgebiet stellt dabei die natur- und kulturlandschaftlich attraktivsten Räume dar.

Insgesamt weisen alle touristischen Nachfragekennziffern daraufhin, dass sich das Handlungsfeld Tourismus, Freizeit und Naherholung auf dem Gebiet des Naturparks Schwalm-Nette quantitativ gut entwickelt. Insgesamt sind auf dem touristischen Markt gute Wettbewerbspositionen für naturnahe Destinationen bzw. Regionen hoher landschaftlicher Attraktivität mit starker Ausrichtung auf „Aktiv in der Natur“ festzustellen, so dass auch zukünftig von wachsenden Besuchern und Gästen im Naturpark auszugehen ist. Aktiv-, Wander- und Radtourismus sind weiterhin wachsende Marktsegmente. Der Trend zu kürzeren Reisen gilt weiterhin.

Obwohl Tourismus, Freizeit und Naherholung ein zentrales Handlungsfeld darstellt, sind auf den Naturpark bezogene Daten nur schwer zu finden. Der Naturpark beteiligt sich an vielen Studien mit regionalen Partnern, die gute Grundlagendaten liefern, in Zukunft aber zumindest teilweise vertiefend für den Naturpark ausgewertet werden sollten. Weiterhin sollten für den Naturpark in regelmäßigen Abständen eigene Analysen der regionalwirtschaftlichen Effekte des Tourismus durchgeführt werden. Der Nutzung und Bedeutung der Premium-Wege kommt dabei eine besonders wichtige Rolle zu.

Zentrale Angebote des Naturparks Schwalm-Nette in den Bereichen Tourismus, Freizeit und Erholung (sowie auch Umweltbildung) bilden die beiden **Naturparkzentren in Wachtendonk und Wildenrath sowie die Naturpark-Informationsstelle in Brüggen**. Sie stellen im Verbund mit der Geschäftsstelle sowie Einrichtungen von Partnern (z.B. Biologische Station Krickenbecker Seen) zahlreiche Informationsangebote bereit und dienen als Anlaufpunkte für Bürger und Gäste des Naturparks. Kurz- bzw. mittelfristig laufen die Mietverträge in den beiden Naturparkzentren in Wildenrath und Wachtendonk aus, so dass grundlegende konzeptionelle Überlegungen zur Zukunft der Naturparkzentren notwendig sind. Nur wenige Naturparke vergleichbarer Größe zum Naturpark Schwalm-Nette leisten sich mehrere Naturparkzentren gleicher Größenordnung in Eigenregie. Die drei Naturparkzentren im Naturpark Schwalm-Nette verzeichnen aktuell mit zusammen rund 10.000 Besuchern trotz steigender Tendenz insgesamt viel zu wenige Gäste. Dies liegt an deren peripherer Lage und/oder den langsam in die Jahre kommenden Angeboten. Ein potenzieller Lösungsansatz könnte ein dezentraleres Modell sein. Wichtig dabei ist die genaue Definition und Ausarbeitung von Qualitätsstandards (vgl. auch Kapitel 6.7)

Weiterhin ist die Presse- und Öffentlichkeitsarbeit des Zweckverbandes ein wesentliches und wichtiges Instrument zum Ausbau des Bekanntheitsgrades und Vermarktung des Naturparks Schwalm-Nette. Der Naturpark pflegt seine Homepage regelmäßig und stellt aktuelle Informationen und Termine zeitnah online. Insbesondere ist der Shop mit zahlreichem Info- und Kartenmaterial und vielen Ausflugstipps (Wasser.Blicke, Premium-Wanderwege, etc.) hervorzuheben. Dieser wird zusammen mit der Niederrhein Tourismus GmbH (NT) betrieben. Die Nachfrage nach Karten- und Informationsmaterial ist mit Einführung des Online-Shops stetig wachsend und umfasste im Jahr 2013 bereits 2.030 Online-Bestellungen. Die Internetseite des Naturparks erfüllt im Aktionsfeld Tourismus, Freizeit und Naherholung jedoch nur stellenweise ihre Aufgabe. Sie ist nur unzureichend bedienerfreundlich und wenig ansprechend für verschiedene Zielgruppen und bestimmte Themen.

Auf Grundlage von ermittelten Handlungsbedarfen werden folgende übergeordnete Leitziele abgeleitet:

- Schaffung eines konzeptionell optimierten Angebotes der Naturpark-Information auf der Basis eines stärker dezentralen, kooperativen Modelles, um den Naturpark mit Informationsangeboten unterschiedlicher Intensität stärker in die Fläche zu bringen und mit gut frequentierten Anlaufstellen von Partnern zu vernetzen,
- Ausrichtung der Angebotsqualifizierung auf zukünftige Anforderungen des Qualitätswettbewerbes im Aktiv- und Naturtourismus. Dies betrifft insbesondere den Wandertourismus, indem eine weitere Professionalisierung und Spezialisierung der Wanderangebote im Zusammenhang der gesamten Naturparkregion angestrebt und die gesamte touristische Servicekette im Naturpark einbezogen wird. Dabei enge Zusammenarbeit mit dem Deutschen Wanderinstitut im Rahmen der Qualitätsinitiative unter dem Namen „PremiumWanderWelten",

- Berücksichtigende Einbeziehung der Aufgaben von Inklusion und Barrierefreiheit in die Entwicklung, Qualifizierung und Vermarktung touristischer Angebote und Infrastruktureinrichtungen des Naturparks in Zusammenarbeit mit Partnern,
- Sicherstellung der finanziellen Ressourcen zur langfristigen Pflege, Sanierung und innovativen Weiterentwicklung von Infrastruktureinrichtungen für Naturerlebnis im gesamten Naturpark,
- Weiteres intensives Engagement des Naturparks im Rahmen seiner Partnerschaften in Projekten zur touristischen Inwertsetzung und innovativen Angebotsvermarktung als ideell fördernder und/oder mitfinanzierender Partner. Damit werden ebenso Zusammenarbeiten im Rahmen grenzüberschreitender touristischer Vermarktungsinitiativen aktiv unterstützt,
- Neugestaltung des internetbasierten Informations- und Kommunikationsangebotes des Naturparks, ausgerichtet auf eine zeitgemäße, interaktive Nutzung, welche ebenso für eine Verknüpfung mit sozialen Netzwerken geeignet ist und mobile Anwendbarkeit ermöglicht.

Handlungsfeld Umweltbildung

Im Aufgabenbereich Umweltbildung besitzt der Naturpark Schwalm-Nette eine Kernkompetenz mit dem Schwerpunkt in der schulischen Umweltbildung. Er besetzt damit als Naturpark eindeutig ein Alleinstellungsmerkmal. Das gesamte Spektrum an Umweltbildungsangeboten in der Naturparkregion erfüllen neben dem Naturpark Schwalm-Nette über zahlreiche weitere Einrichtungen, welche ebenfalls Umweltbildungsarbeit betreiben. Dazu zählen Naturschutzverbände, Wasserverbände, Schulen, Kindergärten, Museen, weitere Verbände und Netzwerke im Bereich der Umweltbildung sowie landwirtschaftliche Direktvermarktungsinitiativen. Die Angebote des Naturparks und seiner Partner sind auch ein ganz wesentlicher Beitrag im Gesamtangebot außerschulischer Umweltbildung in der Region.

Der Naturpark organisiert die eigenen Umweltbildungs- und Informationsangebote über seine drei Naturparkzentren im Verbund mit der Geschäftsstelle und in Zusammenarbeit mit Einrichtungen von Partnern, z.B. mit der Biologischen Station Krickenbecker Seen. Innerhalb der Verwaltung des Naturparks Schwalm-Nette wird ein überwiegender Teil der personellen Ressourcen in der Umweltbildung eingesetzt. Der Umfang von 494 Veranstaltungen mit ca. 28.000 Teilnehmenden im Jahr 2014 verdeutlicht die Intensität der Aktivitäten des Naturparks in dem Aufgabenbereich.

Ehrenamtliche sind in vielen Einrichtungen im Naturpark aktiv und unterstützen ganz entscheidend die Arbeit vor Ort. Unter der Trägerschaft des Naturparks sind derzeit elf Ehrenamtler engagiert, welche u. a. in den Naturparkzentren und in der Funktion als Wegescouts eingesetzt sind. Sie werden durch die Geschäftsstelle mit relativ hohem Personaleinsatz laufend betreut.

Der Naturpark sieht angesichts festzustellender Trends im Freizeitverhalten der Bevölkerung und des Bedarfs an schulischen und außerschulischen Umweltbildungsaktivitäten eine weiter steigende Nachfrage von Umweltbildungsangeboten durch unterschiedliche Bevölkerungsgruppen. Dabei wird auch das Internetbasierte Informationsangebot noch an Bedeutung zunehmen. Die intensiv betreute Homepage des Naturparks leistet auch einen Teil der Umweltbildungsarbeit, indem sie Besucher der Homepage beispielsweise über die landschaftlichen Besonderheiten des Naturparks informiert.

Auf Grundlage von ermittelten Handlungsbedarfen werden folgende übergeordnete Leitziele abgeleitet:

- Sicherung und Ausbau eines profilierten Umweltbildungsangebotes mit einem breiten und qualitätsvollen Veranstaltungsprogramm, abgestimmt auf die personellen Leistungskapazitäten und finanziellen Ressourcen des Naturparks. Darin ist auch eine wirtschaftlich nachhaltige Zukunftskonzeption der Naturparkzentren mit ihren Informations- und Bildungsangeboten eingeschlossen,
- Verstärkte Kommunikation von Naturerlebnisgebieten als Lernorte für Gruppen wie Kitas, Schulen und freie Aktionsgruppen, um im Rahmen des Bildungsprozesses für nachhaltige Entwicklung Angebote für informelles Lernen zu unterstützen und eine natur- und umweltverträgliche Nutzung in der Naturparkregion weiter auszubauen,
- Pflege und Ausbau der Zusammenarbeit des Naturparks mit Partnern wie Informationsstellen, Museen und Naturschutzeinrichtungen im Rahmen der Umweltbildungsarbeit,
- Beibehaltung und zielgruppengerechte Weiterentwicklung des Angebotes an schulischer Umweltbildung als ein Kompetenzschwerpunkt des Naturparks,
- Beibehaltung der Betreuung und Motivation von ehrenamtlich aktiven Kräften, abgestimmt auf die personellen Leistungskapazitäten des Naturparks und die veränderten Anforderungen des Ehrenamtes nach überschaubarem Engagement,
- Ausbau des internetbasierten Informationsangebotes u. a. im Bereich von Umweltbildungsangeboten als ein Nutzermedium, welches interaktive Kommunikation ermöglicht und auf die Interessenlagen unterschiedlicher Zielgruppen ausgerichtet ist.

Handlungsfeld Regionalentwicklung

Der Naturpark Schwalm-Nette verfolgt im Rahmen der Umsetzung seiner satzungsgemäßen Ziele und Aufgaben die Leitvorstellung einer nachhaltigen Regionalentwicklung. Sichtbarer Ausdruck dafür sind die in den vergangenen Jahren entwickelten und intensiv nachgefragten Qualitätswanderangebote, das breite Umweltbildungsangebot und die erfolgreiche Umsetzung der Naturparkschau 2012. Es sind aber offensichtliche, weitere Potenziale des Naturparks Schwalm-Nette für ein stärkeres Engagement in dem Aufgabenfeld Regionalentwicklung gegeben. **Bei der Ausschöpfung dieser Potenziale kann sich der Naturpark zukünftig noch stärker einbringen, sei es in der Rolle als Initiator, als Moderator, als Projektpartner oder als Unterstützer von Aktivitäten Dritter.** Mögliche Aktivitäten sollte der Naturpark im Rahmen seiner zukünftig für diese Aufgaben verfügbaren finanziellen und personellen Kapazitäten umsetzen, sofern zusätzliche Personalkapazitäten zur Verfügung gestellt werden.

In der Grundlagenanalyse aus Sicht der Regionalentwicklung werden die **Alleinstellungsmerkmale** des Naturparks Schwalm-Nette aufgrund der **verdichtungsraumnahen Lage**, der Qualitätswanderangebote sowie aufgrund von **bestehenden deutsch-niederländischen Zusammenarbeitsstrukturen** deutlich gemacht :

- **Alleinstellungsmerkmal „verdichtungsraumnahe Lage“:** Bedingt durch seine geografische Lage befindet sich der Naturpark Schwalm-Nette in direkter Nachbarschaft der Metropolen entlang der Rheinschiene und der Metropole Ruhr sowie auf niederländischer Seite der (sub-)

urbane Raum Venlo-Roermond. Dieses Potenzial bietet besondere Chancen für die **Verbreitung und Vermarktung regionaler Angebote**, die in Schwerpunktbereichen wie Natur- und Landtourismus, Kulturelles Schaffen sowie landwirtschaftlicher Direktvermarktung bestehen. **Vielfache Initiativen der Zusammenarbeit von Akteuren** aus Verwaltungen, aus der engagierten Bürgerschaft, aus Wirtschaftsbetrieben und weiteren Institutionen wie z.B. den aus LEADER-Programm geförderten Bürgergruppen gibt es in der Region bereits. Ein wesentliches Potenzial im Bereich landwirtschaftlicher Direktvermarktung stellt die Vermarktungsinitiative „Landservice" der Landwirtschaftskammer Nordrhein-Westfalen dar, welcher auch rd. 40 landwirtschaftliche Betriebe in den Kommunen der Naturparkregion angeschlossen sind.

Angesichts der Verbreitung von Siedlungsbereichen mit Wohnnutzung und mit z. T. intensiver gewerblicher Nutzung sowohl in der Naturparkregion als auch den in direkt angrenzenden Standorten bestehen weiterhin nennenswerte energetische Wertschöpfungspotenziale der regionalen Nutzung von Erneuerbaren Energieträgern (Wind, Solar, Biomasse etc.).

Auf Grundlage von ermittelten Handlungsbedarfen werden folgende übergeordnete Leitziele abgeleitet:

- Systematischer Ausbau von innovativen Marketingaktivitäten des Naturparks mit Partnern und bestehenden Netzwerkstrukturen, um die breite öffentliche Akzeptanz für den Natur- und Umweltschutzgedanken in der Naturparkregion weiter zu fördern,
- Einbindung von bestehenden regionalen Vermarktungsinitiativen im Bereich der landwirtschaftlichen Direktvermarktung in das Naturparkmarketing,
- Langfristige Sicherung bestehender Kooperationen und Intensivierung von Zusammenarbeitsstrukturen insbesondere auch mit der Land- und Forstwirtschaft sowie mit Grundstücksbesitzern,
- Langfristig ausgerichtetes Engagement des Naturparks als Initiator oder Partner von Projekten zur energetischen Versorgung aus Erneuerbaren Energien.

▸ **Alleinstellungsmerkmal „Qualitätswanderangebote":** Der Naturpark verfügt über ein großes **Qualitätsangebot für Wandern und Radfahren** mit einem durchweg sehr gut ausgebauten Wander- und Radwegenetz. Durch diese Angebotsinfrastruktur für Wandern bzw. Radwandern sind auch zentrale **Grundlagen eines nachhaltigen Mobilitätskonzeptes des Naturparks angelegt**. Es besteht aber der Bedarf, Angebote für eine **umweltnachhaltige und altersgerechte Mobilität** auf **alle Besuchergruppen** des Naturparks auszuweiten und zu qualifizieren. In der Naturparkregion spielt angesichts der im Vergleich zur Stadt relativ weiten Wege der motorisierte Individualverkehr bei der Bevölkerung und den Besuchern der Region jetzt und zukünftig eine wichtige Rolle.

Auf Grundlage von ermittelten Handlungsbedarfen werden folgende übergeordnete Leitziele abgeleitet:

- Weiterentwicklung von zielgruppenorientierten ÖPNV-Angeboten für Naturparkbesucher (Einheimische und Gäste von außerhalb) in Verbindung mit verkehrslenkenden Maßnahmen,
- Optimierte Mobilitätsangebote an Naturparkbesucher für eine flexible Auswahl ihrer Verkehrsmittel zur Anreise und während des Aufenthaltes im Naturpark,

- Barrierefreie bzw. barrierearme Ausgestaltung von Einrichtungen und Aufenthaltsangeboten, und im Hinblick auf die barrierefreie Nutzungsmöglichkeit der öffentlichen Verkehrsmittel,
- Optimierung der Radwanderinfrastruktur im Hinblick auf eine erwartbare weitere Zunahme der Elektrofahrradnutzung und auf eine altersgerechte und verkehrssichere Radnutzung.

▸ **Alleinstellungsmerkmal „bestehende deutsch-niederländische Zusammenarbeitsstrukturen“:** Bestimmend ist der **räumliche Verbund von Angeboten** des Naturparks Schwalm-Nette und des deutsch-niederländischen Naturparks Maas-Schwalm-Nette. Darüber hinaus kooperiert der Naturpark grenzübergreifend mit weiteren Partnern.

In den Bereichen **Wandern und Radfahren**, welche zu den **Kernkompetenzen** des Naturparks gehören, bestehen eine Reihe von **grenzübergreifenden Kooperationen** im Rahmen der Angebotsvermarktung, welche in der Zusammenarbeit mit dem Naturpark Maas-Schwalm-Nette und mit touristischen Vermarktungsträgern praktiziert werden. Neben diesen im Mittelpunkt stehenden Naturerlebnisangeboten werden auch Angebote verschiedener **Themenrouten zur Kultur, Tradition und Geschichte** der Grenzregion vermarktet.

Unter Berücksichtigung der Ausgangssituation, dass die Naturparke Schwalm–Nette und Maas-Schwalm-Nette durch Gäste und Besucher ganz überwiegend als eine Naturparkregion wahrgenommen werden, können weitere **Potenziale für grenzübergreifende Kooperationen** ist in den Bereichen **Gastronomie, Landtourismus und landwirtschaftliche Direktvermarktung** genutzt werden. Allerdings ist bisher eine unzureichende strategische Abstimmung und Zusammenarbeit des Naturparks Maas-Schwalm-Nette mit dem Naturpark Schwalm-Nette festzustellen, v. a. aufgrund sehr unterschiedlicher Strukturen des Verwaltungsmanagements und der Projektfinanzierung beider Naturparke.

Auf Grundlage von ermittelten Handlungsbedarfen werden folgende übergeordnete Leitziele abgeleitet:

- Intensivierung der gemeinsamen Vermarktung von Angeboten durch deutsche und niederländische Akteure, mit vermarktenden Betrieben aus den Bereichen Tourismus, Natur, Freizeit, Kultur, Landwirtschaft,
- Intensivierung einer strategischen Entwicklungszusammenarbeit der Naturparke Schwalm-Nette und Maas-Schwalm-Nette, unter Berücksichtigung von mittelfristigen und langfristigen Entwicklungsoptionen.

Übersicht III. Teil

Quelle: Eigene Darstelung

Natur zu schützen ist Genuss![3]

Natur schützen heißt Kröten zählen und sich durch Paragraphen quälen, Natur schützen heißt Weiden schneiden und unter Unverständnis leiden von jenen, die es nicht verstehn und nicht die "Kleinen Welten" sehn, die uns für unser Überleben Luft, Nahrung, Raum und Atem geben.

Natur schützen heißt Teiche bauen und nach den Vogelküken schauen, Natur schützen heißt Wald bewahren und Energie und Rohstoff sparen mit stetiger Nachhaltigkeit auf lange Sicht für lange Zeit... Natur schützen fällt oftmals schwer und ist nicht immer populär.

Naturschützer sind stets bemüht, dass uns auch morgen noch was blüht, Naturschützer schöpfen gern Kraft aus Streuobstwiesen-Apfelsaft, Naturschützer gehn oft ans Werk und kommen doch nie über'n Berg, denn immer gibt's so viel zu tun, was es verbietet, auszuruhn.

Naturschützer sind stets im Stress, meist sieht man sie im Arbeitsdress... Bei Sturm und Kälte, Schnee und Regen wirken sie mutig und verwegen, und manchmal fragt man sich, warum haut diese Leute denn nichts um? Was ist's, um alles in der Welt, was sie so froh und glücklich hält???

"Siehst Du denn nicht die Gänse ziehn, wie sie vor allen Zwängen fliehn?..." fragt einer mich und lächelt leise, und seine Augen funkeln weise, "Hörst Du denn nicht die Gelbbauchunken, wie sie verzückt und liebestrunken des Nachts im Teich auf Brautschau gehn, kannst Du die Mücken tanzen sehn, kannst Du des Kranichs Liebeswerben betrachten und vor Glück fast sterben, lauschst denn auch Du dem ruhigen weichen Gesang des Windes in den Eichen, riechst den Geruch von frischem Gras, siehst Schmetterlinge wie zum Spaß auf bunten Wiesen sich verlieben und bist voll Ehrfurcht stehngeblieben vor einem großen alten Baum und fühltest Dich fast wie im Traum???..."

Ich nickte nur und mir war klar: die Welt ist reich und wunderbar, und jede Frau und jeder Mann ist reich, der dies genießen kann mit vollem Herz und ruhiger Hand, mit wachen Sinnen und Verstand.

Natur schützen heißt Schönes schätzen und Leben an den schönsten Plätzen, Natur schützen heißt vieles wissen und dennoch nichts vom Glück vermissen, Natur schützen heißt dankbar sein, drum lade ich Euch alle ein zu feiern, was zu feiern ist, auf dass es niemand je vergisst zum Wohle und zum guten Schluss: Natur zu schützen ist Genuss!

Christian Behrens

---

[3] Ein Gedicht von Christian Behrens (freiberuflicher Autor, Fotograf und Kleinkünstler vom Niederrhein) zum Thema Naturschutz, das er im Rahmen des Abschlussplenums zum Naturparkplan am 18.8.2015 in Viersen vorgetragen hat.

5. Leitbilder

Das neue Leitbild des Naturparks Schwalm-Nette wurde zusammen mit den Akteuren in vier Themen-Workshops und einem Plenum erarbeitet.

Die in Kapitel 4.5 dargestellten übergeordneten Leitziele sind in der Übersicht in Abbildung 7 noch einmal zusammengefasst. Aus diesen fünf übergreifenden Leitzielen resultieren Aufgaben und Anforderungen an die künftige Naturparkentwicklung, die in nachfolgender Abbildung stichwortartig zusammengefasst sind. Diese werden in vier sektoralen Leitbildern erläutert und vertieft. Weiterhin spiegeln sie sich in den Leitprojekten wieder (vgl. Kapitel 6).

Abbildung 7: Übergeordnete Leitziele

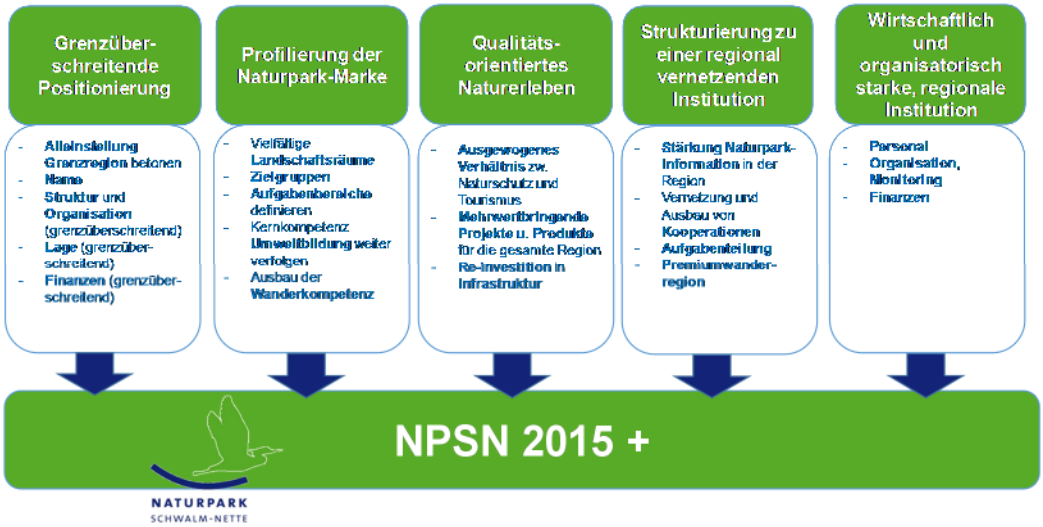

Quelle: Eigene Darstellung

5.1 Natur- und (Kultur-)Landschaftsschutz

Natur und Landschaft sind Basis und Kapital des Naturparks; dazu besteht auf allen Ebenen im Beteiligungsprozess Konsens. Einmalig ist seine grenzüberschreitende, abwechslungsreiche Wasser-/Naturlandschaft, in der vielfältige Kulturlandschaftsformen und Kulturzeugnisse aus verschiedenen Jahrhunderten ablesbar und historisch gewachsen sind. Zu betonen ist, dass nicht nur eine sehenswerte Wasserlandschaft, die bisher vorrangig kommuniziert wurde, sondern weitere Natur- und Landschaftsräume vorhanden sind. Das Handlungsfeld (vgl. Kapitel 4.1) beschreibt ausführlich die Vielfältigkeit und die zahlreichen (Natur-)Schätze des Naturparks Schwalm-Nette. Neben dem sehr kleinteiligen Landschaftsmosaik mit einer großen Variabilität/Vielfalt ist der Naturpark des Weiteren durch Tagebaufolgen (z.B. Rhein-Braun) und der zurückgehenden Militärnutzung geprägt.

Das Leitbild beinhaltet drei Schwerpunkte, die sich nicht in allen Teilen unabhängig voneinander betrachten lassen, sondern bewusst auch einander stützen.

Abbildung 8: Leitbild Natur- und (Kultur-)Landschaftsschutz

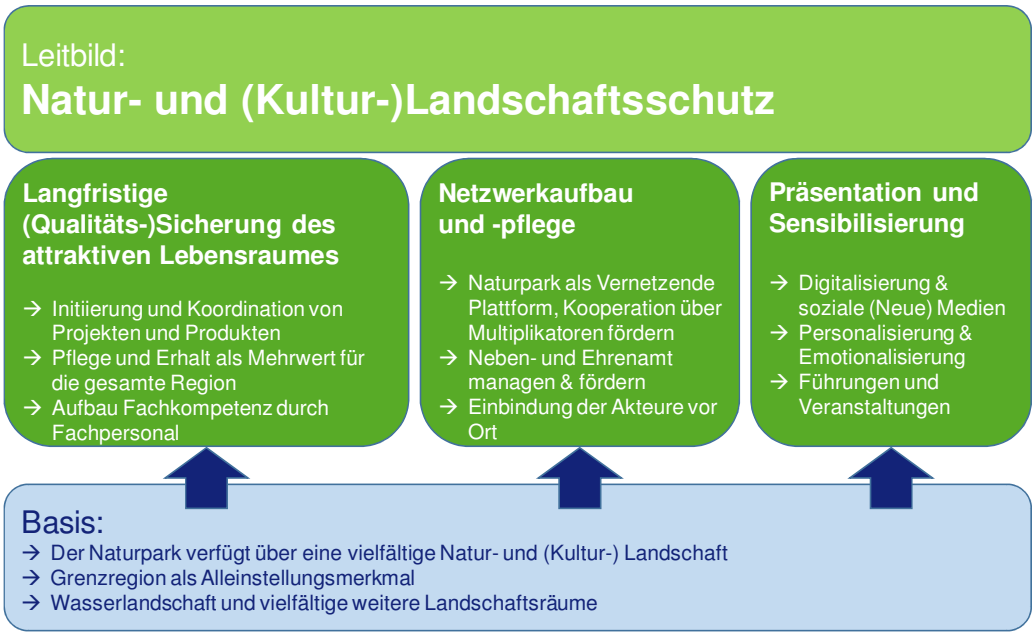

Quelle: Eigene Darstellung 2015

Langfristige (Qualitäts-)Sicherung des attraktiven Lebensraumes

Im ersten Teil steht die Sicherung bzw. der Schutz der beschriebenen vielfältigen Landschaft mit den zahlreichen Lebensräumen im Fokus. Der Naturpark Schwalm-Nette ist aktiver Initiator, Koordinator, Kooperationspartner und Begleiter von Projekten im Natur-, Landschafts- und Kulturlandschaftsschutz. Er unterstützt die zuständigen Behörden im Sinne eines progressiven Konservators, um vorhandene Landschaftsmerkmale zu bewahren, positive Neuerungen zu fördern und die Besucherströme aktiv zu lenken. Der Schwerpunkt soll einerseits in der Unterstützung der zuständigen Behörden zur Pflege, zum Schutz und zur Entwicklung prägender Landschaftsmerkmale/Standorte liegen. Andererseits ist neben der Akquisition von Fördermitteln vorrangig der Fokus auf die Umsetzung von Projekten im Bereich Natur- und Landschaftsschutz zu legen. Um dem hohen Anspruch dieser Maßnahmen gerecht zu werden und eine Sicherstellung dieser Aufgabe zu erreichen, fordert das Leitbild einen konkreten Aus- bzw. Aufbau der Fachkompetenz in diesem Aufgabenfeld.

Netzwerkaufbau und -pflege

Im Zentrum der drei Bereiche des Leitbildes steht die Netzwerkarbeit, welche alle Teilbereiche verbindet. Der Naturpark dient als grenzüberschreitende Plattform und wird aktuellen und neuen Akteuren intensivere und persönliche Möglichkeiten des Austausches (Informationen, Wissen, Projekte) und der Präsentation als Partner im Naturschutz unter seinem Dach bieten. Er kooperiert, aber grenzt sich klar vom amtlichen Naturschutz ab. Hierzu ist einerseits eine Stärkung/Förderung der Zusammenarbeit von Haupt- und Ehrenamt notwendig. Andererseits muss das Neben- bzw. Ehrenamt weiter gefördert und intensiv betreut werden. Der Aufwand muss bewusst in die noch fehlende Ressourcenplanung einfließen. Das Ehrenamt ist der Zugang zur

Bevölkerung. Die Netzwerkarbeit erfordert zudem eine intensive Einbindung der Akteure vor Ort. Unterschiedliche Einrichtungen (Biostationen, Behörden usw.) müssen eingebunden und ein Austausch untereinander gefördert werden, um die meist stark begrenzten Ressourcen aller Beteiligter bestmöglich zu nutzen. Weiter auszubauende Kooperationen mit unterschiedlichsten Einrichtungen können zudem ebenfalls ein Zugang zu weiteren Ehrenamtler sein, da diese als Multiplikatoren vor Ort dienen.

Präsentation und Sensibilisierung

Der Naturpark arbeitet als Kommunikator und Vermittler und bringt die Besonderheit als Grenzregion sowie die ausgeprägte Biodiversität aktiv ins Bewusstsein der Bevölkerung. Durch Bildung, Sensibilisierung und Begleitung der Ehrenamtlichen/Freiwilligen fördert er aktiv den Naturschutz. Zentrale Zielgruppen sind Bewohner und (Tages-)Touristen, die den Naturpark als Ort der Erholung, Entspannung, Bildung und allgemeinen Freizeitgestaltung nutzen. Dabei werden besondere Akzente gesetzt und Präsenz gezeigt, die das Label/die Marke Naturpark insgesamt stärken. Ein Ziel sollte es sein, Besuchernähe durch „Vor-Ort-Präsenz“ sicherzustellen. Das von allen Seiten gelobte Veranstaltungsprogramm, mit zahlreichen Führungen und vielfältigen Angeboten für unterschiedliche Zielgruppen, spielt eine zentrale Rolle und soll in diesem Umfang weitergeführt werden. Ergänzend ist die Präsentation mit neuen Medien, auf der Homepage und ähnliches entscheidend für die Wahrnehmung des gesamten Naturparks, seiner Bedeutung und seiner Aufgaben. Im Bereich der Präsentation (u. a. auf der Homepage) liefern die in Kapitel 4.1 ausführlich beschriebenen Landschaftsräume die Basis, auf welcher das Verständnis der natürlichen und kulturellen Besonderheiten im Naturpark entsteht.

5.2 Tourismus, Freizeit und Naherholung

Tourismus, Freizeit und Naherholung sind und bleiben das Kernthema des Naturparks Schwalm-Nette. Der Entwicklung eines nachhaltigen, grenzüberschreitenden Tourismus, bei dem es um verantwortungsvollen Genuss der Landschaft und der Förderung des Naturverständnisses der Menschen geht, wird eine stärkere Rolle eingeräumt.

Der Naturpark Schwalm-Nette richtet sich mit seinen Angeboten an naturverbundene Menschen, die das aktive Erleben in der Natur schätzen. Hierzu gehört die eigene Bevölkerung genauso wie Gäste oder Unternehmen aus den nahe gelegenen Ballungszentren beiderseits der Grenze oder von weiter weg.

Der Erhalt der vielfältigen und einmalig dichten Natur- und Kulturlandschaft ist das Fundament für diesen auf qualitätsorientierte Landschafts- und Naturerlebnisse basierenden Tourismus. Basis für den zukünftigen Tourismus ist des Weiteren ein bevölkerungsreiches, naturverbundenes Nachfragepotenzial beiderseits der Grenze. Der Naturpark Schwalm-Nette schafft als Strukturschaffender und -pflegender mit seinen Angeboten die Basis für vermarktbare und zielgruppenorientierte Angebote in der Tourismuswirtschaft und dem Gastgewerbe.

Auch hier beinhaltet das Leitbild drei Schwerpunkte, die zusammen betrachtet werden müssen, da sie miteinander verwoben sind.

Abbildung 9: Leitbild Tourismus, Freizeit und Naherholung

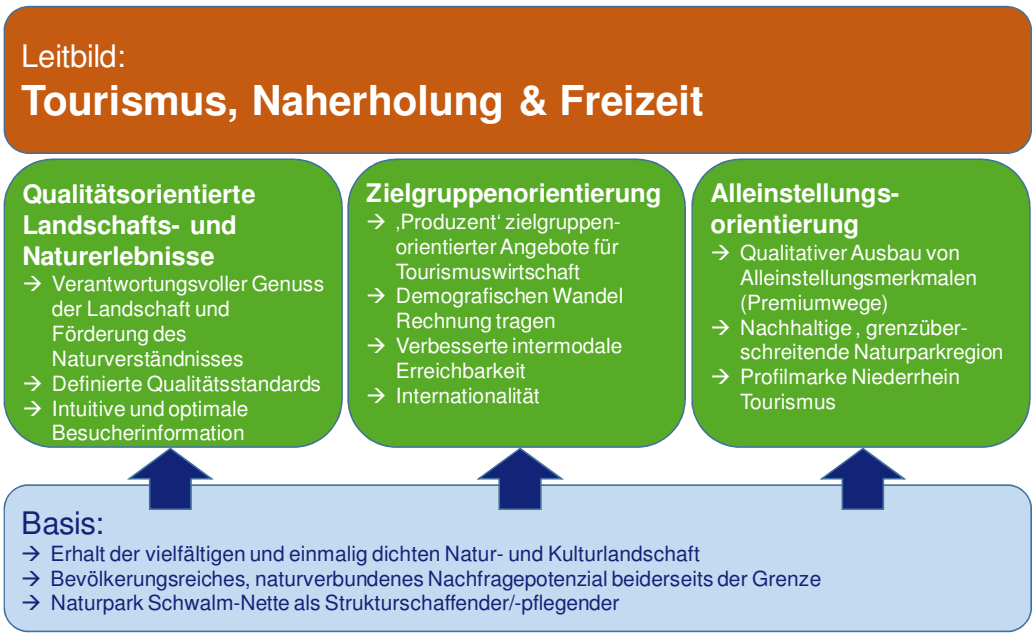

Quelle: Eigene Darstellung 2015

Qualitätsorientierte Landschafts- und Naturerlebnisse

In Zukunft will der Naturpark sich noch stärker auf qualitätsorientierte Landschafts- und Naturerlebnisse konzentrieren, indem er den verantwortungsvollen Genuss der Landschaft und das Naturverständnis fördert. Dies bedeutet einen nachhaltigen Tourismus mit Fokus auf qualitatives Natur- und Landschaftserleben mit einer starken Umweltbildungskomponente. Nur diese enge

Verknüpfung von Tourismus und Naturschutz schafft ‚echte' Wertschöpfung für die Naturparkentwicklung. Voraussetzung dafür sind vor allem festgelegte und klar definierte Qualitätsstandards bei Produkten und Einrichtungen sowie für eine intuitive und optimale Besucherinformation.

Zielgruppenorientierung

Aufgrund der Erfordernisse des demografischen Wandels (Barrierefreiheit, Angebote für junge Menschen und Familien u. a.) wird mit bestehenden und neuen Ansätzen (Ausbau der Premium-Wege um ‚leichte Wege') genauso Rechnung getragen wie gezielten Maßnahmen für eine intuitive und optimale Besucherinformation sowie einer verbesserten Erreichbarkeit mit öffentlichen und umweltfreundlichen Verkehrsmitteln (Intermodalität). Des Weiteren agiert der Naturpark als ‚Produzent' zielgruppenorientierter Angebote für die Tourismuswirtschaft und legt sich in Zukunft mehr auf die Internationalität mit den benachbarten Niederlanden aus.

Alleinstellungsorientierung

In Zukunft werden bestehende Alleinstellungsmerkmale (z.B. Premium-Wege) qualitativ weiter ausgebaut und räumlich auch auf die Höhenzüge des Naturparks übertragen. Insgesamt soll der Naturpark als nachhaltige, grenzüberschreitende Naturparkregion fungieren. Neben der eigenen Vermarktung der Naturparkangebote mit Alleinstellungscharakter (grenzüberschreitende Premium-Wanderwege im Flachland, Naturparkzentren u.a.) wird die touristische Vermarktung vor allem über die Niederrhein Tourismus GmbH und den Heinsberger Tourist-Service e.V. erfolgen.

5.3 Umweltbildung

Im Naturpark Schwalm-Nette wird ein großer Schwerpunkt auf die Umweltbildung gelegt und vorrangig im schulischen Bereich sieht der Naturpark seine Kernkompetenz. Diese Arbeit ist in der Außenwahrnehmung sehr stark und positiv. Vielfältige und spannende Landschaftsräume sind die Grundlage für die Umweltbildung und bieten einen Reiz für Besucher. Das Handlungsfeld vgl. Kapitel 4.3) beschreibt ausführlich die herausragende Arbeit des Naturparks in der Umweltbildung. Das vielfältige Veranstaltungsprogramm unterstützt dies. Die Angebote in diesem Bereich sollen erhalten bleiben, zudem soll auch in Zukunft die Qualität sichergestellt werden.

Das Leitbild beinhaltet drei Schwerpunkte, die sich nicht in allen Teilen einzeln voneinander betrachten lassen, sondern bewusst auch einander stützen.

Abbildung 10: Leitbild Umweltbildung

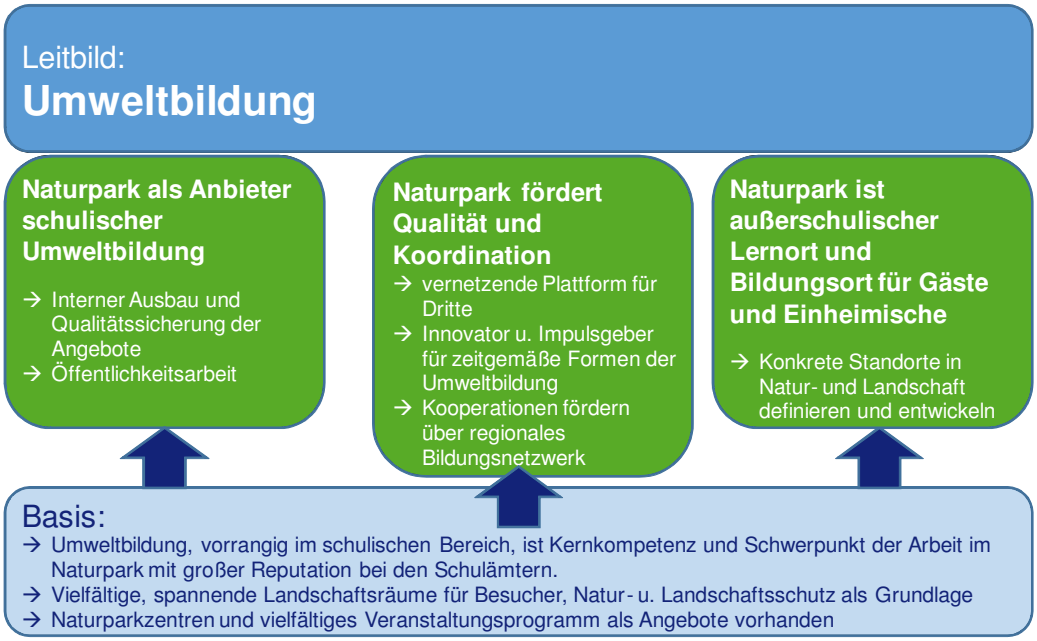

Quelle: Eigene Darstellung 2015

Naturpark als Anbieter schulischer Umweltbildung

Der Naturpark Schwalm-Nette ist als Anbieter, Förderer/Unterstützer und Koordinator (bei Überschreitung eigener Kapazitäten) die fachliche Instanz in der Region, um Einheimische und Besucher über Natur- und Umweltthemen zu informieren und zu sensibilisieren. Diese Kernkompetenz wird von allen Seiten wahrgenommen und sehr geschätzt. Zukünftig soll deshalb diese Fachkompetenz zumindest erhalten oder besser noch weiter ausgebaut werden. Die Qualität und die Angebote müssen gesichert werden. Bei der Ansprache der Zielgruppe Schule und der damit verbundenen Öffentlichkeitsarbeit kann der Naturpark noch stärker auf die transparente Darstellung qualifizierter Bildungsangebote (auf Basis bestehender Kriterien anerkannter Institutionen) in den regionalen Bildungsnetzwerken der Kreise und der Pädagogischen Landkarte des Landschaftsverbandes Rheinland hinweisen. Damit erfüllt er die Wünsche der Lehrer nach einem

qualifizierten Überblick über die Vielfalt der Angebote. Dabei müssen die Ansprechpartner auf allen Seiten klar definiert sein.

Naturpark fördert Qualität und Koordination

Er schafft nicht mehr Angebote in der Umweltbildung, sondern er übernimmt mit seiner anerkannten Fachkompetenz die Rolle eines Koordinators für das zu erweiternde Netzwerk im Bereich der Umweltbildung. Dazu besteht eine gute Netzwerkbasis aus Ehren- und Hauptamtlichen. Dafür setzt und überprüft er regelmäßig für sich und alle Partner anerkannte Qualitätsstandards, welche neue Trends und Rahmenbedingungen (Inklusion, Einsatz neuer Medien etc.) berücksichtigen. Diese gelten für eigene, zukünftige Naturparkinformationsangebote als auch für alle projektbezogenen und dauerhaften Kooperationen. Qualitätsstandards müssen formuliert, festgelegt und überprüfbar gemacht werden, eine Zertifizierung kann als Methode dienen. Diese doch sehr aufwendige Aufgabe sollte durch Kooperationen durchführbar sein.

Die Vielfalt und Vielzahl der Umweltbildungseinrichtungen im Naturpark ist ein großes Potential für die Umweltbildungsarbeit, jedoch ist eine bessere Koordination und weiterreichender Austausch anzuregen, um dieses Potential bestmöglich und ressourcenschonend zu nutzen. Dafür sind mehr personelle Ressourcen erforderlich.

Naturpark ist außerschulischer Lernort und Bildungsort für Gäste und Einheimische

Der Naturpark ist nicht nur Anbieter schulischer Umweltbildung, sondern zugleich außerschulischer Lernort und auch „informeller Bildungsort“, an dem Besucher die Natur erleben können. Einmalig ist seine Vielfalt an eigenen und von Partnern betriebenen Besuchereinrichtungen sowie die eigene umweltpädagogische Fachkompetenz im Haus. Er richtet sich auch in Zukunft mit seinen eigenen Angeboten vor allem an Kinder und Jugendliche sowie Familien. Dabei sollen stärker naturferne Bevölkerungsgruppen angesprochen werden. Mit seinen eigenen und den Bildungs- und Informationsangeboten seiner zahlreichen Partner spricht er die Bewohner der Region und (Tages-)Touristen aus dem großen grenzüberschreitenden Einzugsgebiet an. Hierfür nutzt er intensiv Gruppen, Vereine, Verbände und Unternehmen sowie die touristischen Leistungsträger als Multiplikatoren. Neben dem bereits vorhandenen umfangreichen Veranstaltungsangebot können zukünftig klar definierte Naturerlebnisorte zum unabhängigen Entdecken durch Besucher und organisierten Gruppen einladen. Die Naturerlebnisorte zeigen die Vielfalt sowie „Schätze“ des Naturparks und sensibilisieren für den Aufenthalt in der Natur. Dafür sind eine gute Erreichbarkeit und eine zielgruppengerechte Ansprache über unterschiedlichste Medien zu sichern.

5.4 Regionalentwicklung

Ein wesentlicher Beitrag in der Arbeit des Naturparks Schwalm-Nette ist der Auf- und Ausbau einer nachhaltigen Regionalentwicklung. Durch eigene Qualitätsangebote und durch Unterstützung von Initiativen und Projekten hilft der Naturpark bei der Planung und Gestaltung von regionalen Prozessen. Als Initiator, Moderator, Koordinator und als Partner von Projekten und Entwicklungsinitiativen trägt der Naturpark dazu bei, dass die Region für alle Bewohner und Besucher eine lebenswerte Wohlfühlregion wird. Dabei wirkt der Naturpark auch als Vermittler zwischen den Akteuren.

Natur- und Landschaftsschutz gehen Hand in Hand mit der regionalen Entwicklung und ermöglichen eine langfristige, nachhaltige Steigerung der Wertschöpfung in der Naturparkregion. Dazu trägt ein naturverträglicher, grenzüberschreitender Tourismus in der naturräumlich und kulturgeschichtlich einmaligen Landschaft (Wasser, Mühlen, Wandern, Radfahren, historische Stadt-/ Ortskerne u. a.) bei, ebenso eine gesunde Ernährung durch Direktvermarktung einheimischer Qualitätsprodukte und eine regionstypische dörfliche Entwicklung mit ihren kulturellen Einzigartigkeiten. Der Naturpark Schwalm-Nette versteht sich als Entschleunigungsregion, indem er diese lokalen Strukturen stärkt und fördert.

Das Leitbild Regionalentwicklung umfasst drei Schwerpunktziele, deren Inhalte ineinander greifen und auch mit den Handlungsfeldern „Natur- und (Kultur-) Landschaftsschutz“, „Umweltbildung“ sowie „Tourismus, Freizeit und Naherholung“ verknüpft sind. In der folgenden Abbildung ist die Ableitung der Schwerpunktziele veranschaulicht:

Abbildung 11: Leitbild Regionalentwicklung

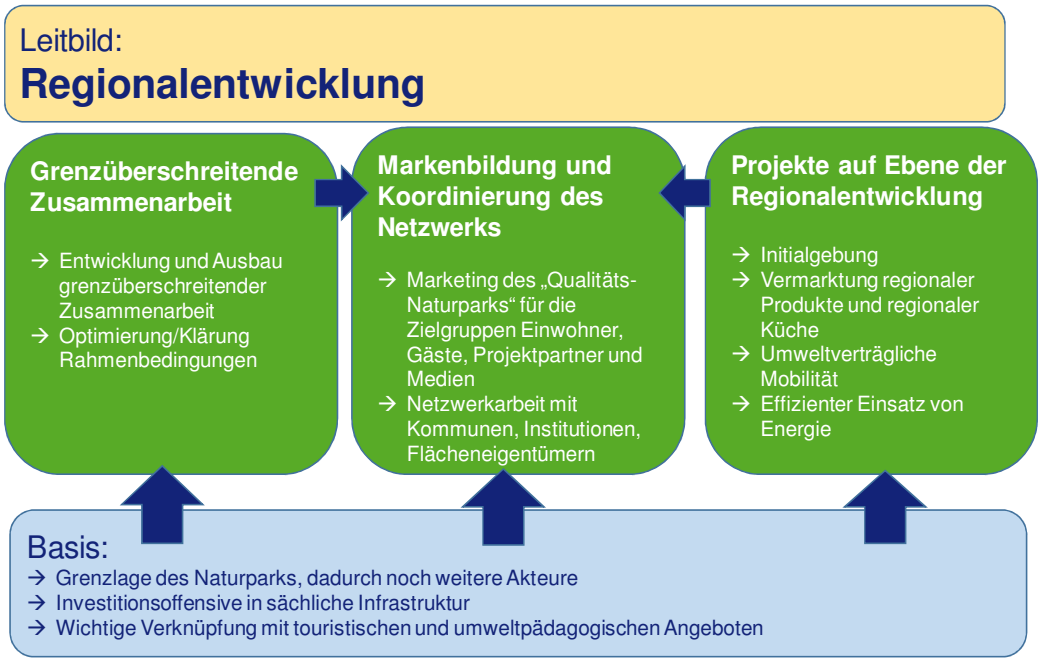

Quelle: Eigene Darstellung 2015

Grenzüberschreitende Zusammenarbeit

Der Naturpark arbeitet intensiv grenzübergreifend mit dem Naturpark Maas-Schwalm-Nette und weiteren niederländischen Partnern zusammen. Verwaltungsaufgaben und Bewirtschaftungen von Einrichtungen für gemeinsame Angebote werden auf der Basis von Kooperationsvereinbarungen gebündelt wahrgenommen. Finanzierungen von gemeinsamen Vorhaben aus öffentlichen Förderprogrammen werden, soweit möglich, genutzt.

Alleinstellungsmerkmale beider Naturparke in der Grenzregion, welche bereits mit Qualitätsangeboten für Naturwandern und Radfahren und mit Erlebnisangeboten zur Kultur und Geschichte der Region regelmäßig beworben werden, erfahren durch die Einbindung weiterer Qualitätsangebote in den Bereichen Gastronomie, Landtourismus und landwirtschaftliche Direktvermarktung eine noch stärkere Profilierung. Beide Naturparke unterstützen die Vermarkterbetriebe bei der Durchführung neuer grenzübergreifender Angebotsinitiativen.

Markenbildung und Koordinierung des Netzwerkes

Der Naturpark betreibt eine professionelle Vermarktung seiner Qualitätsprodukte (z.B. Premiumwanderwege, Naturparkinformationszentren, Umweltbildungsangebote für Schulen), die zugleich geeignet sind, das Profil und die Einzigartigkeit des Naturparks hervorzuheben und deshalb auch als Marketinginstrument prädestiniert sind.

Der Naturpark pflegt Kooperationen mit regionalen Dienstleistern, Kommunen, Vertretern der Wirtschaft, Vereinen und Verbänden. Als wichtige Akteursgruppen werden auch Institutionen aus der Landwirtschaft und Forstwirtschaft und ebenso die Grundstücksbesitzer eng eingebunden. Neue Kooperationen werden gewonnen, bestehende Kooperationen gestärkt und langfristig etabliert.

Die kommunalen Wirtschaftsförderungen arbeiten im Rahmen des Naturparkmarketings eng mit dem Naturpark zusammen. Partnerbetriebe des Naturparks, die Naturparkkommunen und weitere Partner vermarkten das Produkt „Naturpark“ intensiv über verfügbare Kommunikationsmittel und Medienkanäle. Alle Beteiligten arbeiten gemeinsam an der Entwicklung von regional innovativen Maßnahmen für das Naturparkmarketing.

Projekte der Regionalentwicklung

Der Naturpark unterstützt verstärkt die Umsetzung von regionalen und auch grenzübergreifenden Aktivitäten und bringt zusätzliche neue Impulse in die Naturparkregion ein. Die Aktivitäten wirken beispielgebend und begeistern Menschen aus der Region wie auch Besucher von außerhalb. Der Naturpark handelt je nach Aufgabenstellung in der Rolle des Initiators, Moderators oder Koordinators. Folgende Aktivitätsfelder mit besonderer Impulskraft für die Region stehen im Vordergrund:

„Regionale Qualitätsprodukte und Regionale Küche“

Regionale Produkte sind ein Beitrag zum Landschafts- und Naturschutz, bieten neue Perspektiven für die Landwirtschaft und bereichern das touristische und gastronomische Angebot des Naturparks. Direktvermarktungsprodukte in Verbindung mit regionaler Küche sind ein prädestiniertes Angebot, um die regionale Identität zu stärken.

„Umweltnachhaltige und inklusionsgerechte Mobilität“

Der Naturpark bietet gemeinsam mit den Naturparkkommunen und weiteren Partnern Lösungen an, mit denen Mobilität in der Region für Bevölkerung und Besucher wirtschaftlich, ökologisch nachhaltig und benutzungsgerecht aufgestellt ist. Die Grundlage bildet ein inklusionsgerechtes Mobilitätskonzept des Naturparks. Der Naturpark unterstützt beratend die zuständigen Träger des öffentlichen Nahverkehrs bei der Konzeption und Vermarktung von altersgerechten und barrierefreien Mobilitätsangeboten für alle Besucher- bzw. Nutzergruppen des Naturparks.

„Effizienter Energieeinsatz“

Der Naturpark ist als Unterstützer zur Nutzung Erneuerbarer Energien aktiv und trägt damit zur Förderung von regionalen Wirtschaftskreisläufen bei.

Die Bevölkerungsgruppen werden im Rahmen von Öffentlichkeits- und Umweltbildungsarbeit des Naturparks für die Themen Energieeinsparung, Klimaschutz und Klimafolgenanpassung interessiert und sensibilisiert.

Der Naturpark verfolgt auch selber mit langfristiger Perspektive ein Engagement als Träger von Projekten zur Nutzung von Erneuerbaren Energien. Das für den Naturpark bestehende Entwicklungspotenzial wird dabei wesentlich von übergeordneten energiepolitischen Rahmenbedingungen mit bestimmt.

6. Leitprojekte

Die definierten Leitziele und formulierten Leitbilder werden in den kommenden Kapiteln über insgesamt 12 Leitprojekte mit 37 dazugehörigen Initialprojekten konkretisiert und umsetzbar gemacht. Zuvor zeigt folgende Matrix die 12 Leitprojekte mit deren Wirkungen auf die vier Handlungsfelder sowie auf den Bereich Organisation und Internes beim Zweckverband Naturpark Schwalm-Nette. Dabei wird die vernetzende Wirkungsweise der Leitprojekte deutlich.

Tabelle 32: Wirkungen der Leitprojekte im Handlungsfeld

Leitprojekte	Handlungsfelder					
	Natur- und (Kultur-) Land-schafts-schutz	Tourismus, Freizeit und Naherholung	Umwelt-bildung	Regionalent-wicklung	Orga und Internes	*Seiten-zahl*
6.1 Gebietserweite-rung	●	●	●	●●	●	*209*
6.2 Instandhaltungs-offensive Infrastruk-tur	●●	●●	●	○	●	215
6.3 Internes / Orga	●	●	●	○	●●	221
6.4 Mein Naturpark - Infokampagne	○	●	●	○	○	227
6.5 Naturparkschau 2018/2021	●●	●	●	●	●●	233
6.6 Naturparkschät-ze	●●	●	●	●	●●	238
6.7 Naturpark-Info 3.0	●●	●●	●	●	●	246
6.8 Naturpark in Bewegung	○	●	○	●	○	253
6.9 Personalisierter Landschaftsschutz	●●	●	●●	○	●●	262
6.10 Premium-Region	○	●●	●	●	○	268
6.11 Umweltbildung 2030+	●	○	●●	○	●●	274
6.12 Zukunft Grenz-land	●	●	●	●	●●	285

Wirkungsschwerpunkt ●● sekundäre Wirkungen ● Quelle: Eigene Erstellung
gezielte Nebenwirkungen ● Nebeneffekte ○

6.1 Gebietserweiterung

Ausgangsbeschreibung
Der Naturpark Schwalm-Nette weist mit 435 km² eine relativ kleine Gesamtfläche auf. Unter den 105 Naturparken in Deutschland gehört er damit flächenmäßig zum untersten Viertel. Während die Begrenzung der Naturparkfläche nach Westen durch die deutsch-niederländische Grenze vorgegeben ist, sind die Gründe für die unregelmäßige, buchtenreiche Form der Ostgrenze des Naturparks für Außenstehende nicht ohne weiteres nachvollziehbar. Im Norden und Osten liegen ökologisch oder kulturlandschaftlich interessante Bereiche in unmittelbarer Nachbarschaft zum heutigen Naturparkgebiet. Bereits im Maßnahmenplan des Naturparks (1991) werden Anregungen der Gemeinde Wachtendonk, der Stadt Erkelenz und des Netteverbandes aufgegriffen und als konkrete Erweiterungsvorschläge formuliert (s. u.). Im Rahmen des Beteiligungsverfahrens zur Erstellung des vorliegenden Naturparkplans wurde ebenfalls von unterschiedlichen Akteuren der Wunsch nach Integration bestimmter Flächen in das Naturparkgebiet geäußert.

Erste Vorschläge zur Gebietserweiterung des Naturparks Schwalm-Nette sind in Karte 22 grob skizziert. Sie basieren auf Anregungen aus dem Maßnahmenplan (1991), Ergebnissen aus den Workshops und Plenen im Mai 2015 sowie Erkenntnissen während der Erarbeitung des vorliegenden Naturparkplans. Eine Erweiterung des Naturparkgebietes ist abhängig von entsprechenden Anträgen und Beschlüssen der Gebietskörperschaften und Bedarf der förmlichen Anerkennung durch die zuständigen Bezirksregierungen in Düsseldorf beziehungsweise Köln sowie das Umweltministerium im Rahmen eines Rechtverordnungsverfahrens. Das angezeigte Interesse der verschiedenen Akteure und die zu erwartenden positiven Effekte für die jeweiligen Gebiete sowie den Naturpark lässt gute Realisierungschancen erwarten. Häufig genannte Sorgen bezüglich des Baurechts sind unbegründet und einer Erweiterung großräumiger Art (auch inkl. von bebauten Gebieten) steht nichts entgegen, um den großräumigen Charakter eines Naturparks zu erzielen.

Voraussetzung ist eine Eignung der entsprechenden Gebiete, die im Wesentlichen durch die Zugehörigkeit zu den entsprechenden typischen Landschaftsräumen bzw. einen Anteil von Natur- und Landschaftsschutzgebieten gegeben ist. Diese wird im Folgenden für die einzelnen Teilbereiche abgeschätzt.

Mit der Gebietserweiterung wären Regelungen zu notwendigen Beiträgen zur Finanzierung des Naturparks verbunden, da ja auch Leistungen erwartet werden. Die entsprechende Umlage pro Quadratkilometer Naturparkfläche liegt zurzeit bei etwa 20,- € pro ha. Sie wird im Wesentlichen entsprechend der Flächenanteile der Kreise Kleve, Viersen und Heinsberg bzw. der kreisfreien Stadt Mönchengladbach am Naturpark von diesen Gebietskörperschaften gezahlt. Inwieweit eine Übertragung des bestehenden Schlüssels sinnvoll ist oder ein anderer Umlageschlüssel zum Tragen kommt, wäre im Verfahren zu regeln. Abhängig von den tatsächlichen Erweiterungsgebieten wären in jedem Fall Veränderungen bei den Flächenanteilen der Gebietskörperschaften zu berücksichtigen. Gerade die zu erwartenden Effekte im Bereich des naturorientierten Tourismus (vgl. Kapitel 4.2 Handlungsfeld Tourismus, Freizeit und Naherholung) machen eine Investition in den Naturpark trotz der allgemein „knappen Kassen“ zu einer sinnvollen Maßnahme.

Karte 22: Vorschläge zur Gebietserweiterung

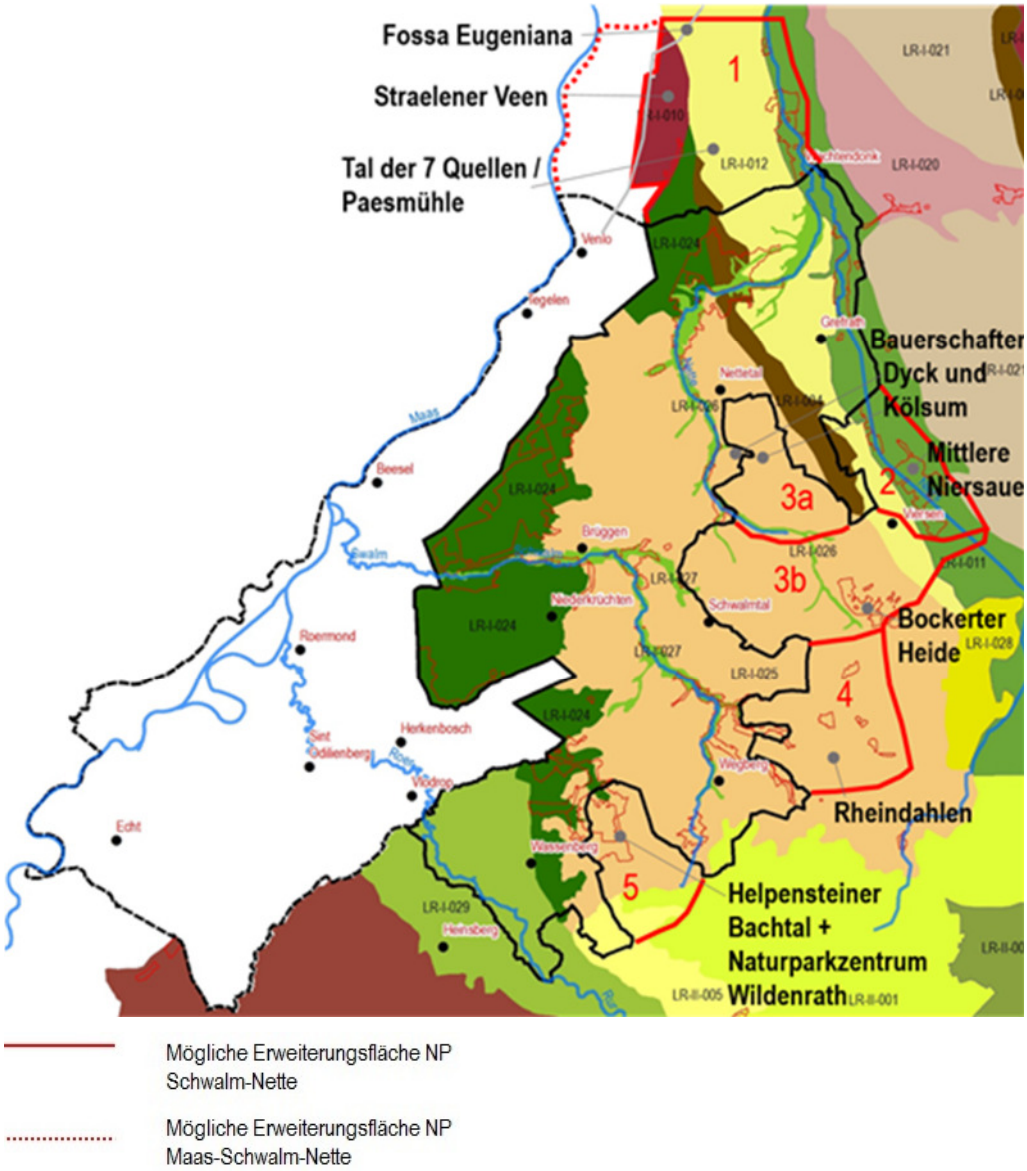

Quelle: Eigene Darstellung, Datengrundlage Basiskarte: Landesamt für Natur, Umwelt und Verbraucherschutz © Land NRW, Recklinghausen, www.lanuv.nrw.de

Erweiterungsvorschlag 1

Schon der Maßnahmenplan (1991) regt die „nördliche Erweiterung entlang der Niersaue und der niederländischen Grenzen in Richtung Straelen“ an. Im Workshop wurden konkret das Gebiet des **Straelener Veen** (heute großenteils entwässertes Moor- und Sumpfgebiet mit gut erhaltener Niedermoorvegetation in den Naturschutzgebieten „Hangmoor Damerbruch“ und „Holter Bruch) sowie das **„Tal der sieben Quellen“ mit der Paesmühle** (letzteres auch Ziel regelmäßiger Umweltbildungsexkursionen des Naturpark Schwalm-Nette) als wertvolle Bereiche für eine Erweiterung nach Norden genannt. Die in der Karte 22 eingezeichnete Grenze orientiert sich an der Nordgrenze des Straelener Veen, das mit dem nördlich an den Naturpark angrenzenden Teilge-

biet des Landschaftsraums LR I-010 (Fleuth Kendel und Niesniederungskorridor) deckungsgleich ist. Hier verläuft auch die kulturlandschaftliche bedeutsame **Fossa Eugeniana**. Da sich das Straelener Veen grenzüberschreitend bis zu den Maasdünen erstreckt und somit Teil einer international bedeutsamen Biotopverbundachse ist, wäre hier auch eine **Gebietserweiterung auf der niederländischen Seite des Naturpark Maas-Schwalm-Nette** erwägenswert. Im Nordosten sollte im Bereich der **Niersaue** evtl. noch der Vlassrather Bruch, auf jeden Fall aber das auenökologisch wertvolle **Naturschutzgebiet Caenheide und Mittlere Niersaue** in die Erweiterungsfläche eingeschlossen werden. Mehrere für die Niersaue typische historische Herrensitze (vgl. Landschaftsraumbeschreibung in Kapitel 4.1) prägen zudem in diesem Abschnitt nördlich von Wachtendonk das Landschaftsbild.

Dieser Erweiterungsbereich liegt im Kreis Kleve und besitzt durch seinen Landschaftsraum sowie einen sehr hohen Anteil an bestehenden Natur- und Landschaftsschutzgebieten eine sehr gute Eignung.

Erweiterungsvorschlag 2

Im Workshop wurde auch eine Erweiterung des Naturparkgebietes entlang der Niersaue nach Süden bis Mönchengladbach vorgeschlagen. Die **Biotopverbundfläche Mittlere Niersaue** ist von herausragender Bedeutung (LANUV 2014: Sachdaten Biotopverbund NRW zu VB-D-4604-003) und erstreckt sich vom Naturparkgebiet nach Süden bis zum Nierssee bei Willich-Neersen (vgl. Landschaftsraumbeschreibung in Kapitel 4.1). Die Grenze der vorgeschlagenen **Süderweiterung entlang der Niersaue** in Karte 22 orientiert sich an dieser Biotopverbundfläche und liegt somit direkt nördlich des Autobahnkreuzes Neersen. In diesem Bereich plant der Niersverband laut Umsetzungsfahrplan Mittlere und Obere Niers in den nächsten Jahren außerdem sehr aufwändige Renaturierungsmaßnahmen an Fluss und Aue (vgl. Kapitel 4.1), so dass hier mit einer zusätzlichen ökologischen und landschaftlichen Aufwertung zu rechnen ist.

Dieser Erweiterungsbereich liegt im Kreis Viersen und berührt die Stadt Mönchengladbach. Er besitzt durch einen sehr hohen Anteil an bestehenden Natur- und Landschaftsschutzgebieten und nicht zuletzt durch die prägende Wasserlandschaft eine sehr gute Eignung.

Erweiterungsvorschlag 3a

Der Maßnahmenplan (1991) schlägt eine „**Erweiterung südlich Lobberich** entlang der A61“ vor und weist außerdem auf eine Anregung des Netteverbandes hin, die **Einbeziehung des Oberlaufes der Nette** in den Naturpark zu untersuchen. Die in Karte 22 dargestellte Erweiterungsfläche 3a kombiniert beides. Dieser Erweiterungsbereich liegt im Kreis Viersen und besitzt keinen großen Anteil an bestehenden Natur- und Landschaftsschutzgebieten. Hier befinden sich jedoch auch die Bauerschaften Dyck und Kölsum in der Pletschbachniederung (Dyck liegt bereits innerhalb des Naturparkgebietes), die aufgrund ihrer landschaftstypischen historischen Siedlungsform erhaltenswert sind (Kulturlandschaftsbereich RPD083 „Bauerschaften Dyck und Kölsum“ im Fachbeitrag Kulturlandschaft zum Regionalplan Düsseldorf, LVR 2013).

Der Bereich besitzt gerade hierdurch, durch die Anbindung des Oberlaufes der Nette und den Lückenschluss in Richtung Niersaue eine gute Eignung.

Erweiterungsvorschlag 3b

Im Workshop wurde auch das Gebiet der **Bockerter Heide** am Südrand von Viersen für eine Erweiterung ins Gespräch gebracht. Die Karte 22 zeigt eine mögliche Erweiterungsfläche 3b.

Dieser Erweiterungsbereich liegt im Kreis Viersen und besitzt keinen großen Anteil an bestehenden Natur- und Landschaftsschutzgebieten.

Aufgrund des Naturschutzgebietes mit naturnahen Laubwaldbeständen, zahlreichen kulturhistorischen Zeugnissen wie Niederwaldrelikten, Flachskuhlen, Landwehr und durch den Lückenschluss in Richtung Niersaue besitzt der Bereich dennoch eine gute Eignung.

Erweiterungsvorschlag 4

Ebenso wurde im Workshop **Rheindahlen und Umgebung** als Erweiterungsgebiet für den Naturpark Schwalm-Nette genannt. Von kulturlandschaftlicher Bedeutung sind hier einerseits **archäologische Fundstätten** (Rastplätze des Neandertalers und der jüngeren Altsteinzeit) und andererseits die **Joint Headquarters Rheindahlen** (JHQ), eine militärische Planstadt, die in den 1950er Jahren als Hauptquartier der britischen Streitkräfte im Hardter Wald errichtet wurde (LVR/LWL (2007): Kulturlandschaftlicher Fachbeitrag zur Landesplanung in Nordrhein-Westfalen). Der **Hardter Wald** selbst ist das größte zusammenhängende Waldgebiet auf dem Stadtgebiet von Mönchengladbach und ist ausgewiesenes Landschaftsschutzgebiet. Neben einer Jugendherberge ist verschiedene Erholungsinfrastruktur vorhanden. Mehrere **Naturschutzgebiete** mit naturnahen feuchtegeprägten Laubmischwaldbeständen, Flachskuhlen und besonders für Amphibien wertvollen Kleingewässern finden sich nördlich von Rheindahlen (www.naturschutzinformationen-nrw.de).

Der Bereich liegt im Gebiet der Stadt Mönchengladbach und hat einen sehr hohen Anteil an Natur- und Landschaftsschutzgebieten und besitzt eine sehr gute Eignung.

Erweiterungsvorschlag 5

Der Maßnahmenplan (1991) benennt schließlich noch eine mögliche Erweiterung der Naturparkfläche „südlich Gerderath unter Einbeziehung der Airbase Wildenrath“. Der ehemalige britische Militärflugplatz Royal Air Force Station Wildenrath (RAF Wildenrath) zeugt laut Kulturlandschaftlichem Fachbeitrag zur Landesplanung in Nordrhein-Westfalen (LVR/LWL 2007) genau wie viele weitere militärische Einrichtungen im Westen des Rheinlandes noch heute von der Epoche der Nachkriegszeit und des Kalten Krieges. Ein Teil des Geländes wird zwar inzwischen durch den Gewerbe- und Industriepark Wegberg-Wildenrath genutzt. Einige alte Shelter und Hangars sowie ein Drittel der ursprünglichen Start- und Landebahn sind jedoch nach wie vor kulturlandschaftlich interessant, werden aber auch von Spaziergängern und der Natur zurückerobert. Gestützt wird dieser Erweiterungsvorschlag zudem durch den Wunsch aus dem Workshop, das Naturschutzgebiet Helpensteiner Bachtal, oberes Schaagbachtal und Petersholz vollständig einzugliedern, welches ebenfalls in die ehemaligen Militärflächen hineinreicht. In der Karte 22 ist eine mögliche Naturparkgrenze zwischen Schwanenberg und Kleingladbach dargestellt, die die bisherige „Bucht“ in der Südgrenze des Naturparks zwischen Wassenberg und Wegberg schließen würde. Dadurch würde dann auch das Naturparkzentrum Wildenrath deutlich innerhalb des Naturparkgebietes liegen.

Der Bereich liegt im Gebiet des Kreises Heinsberg und besitzt aufgrund seiner kulturlandschaftlichen und naturschutzfachlichen Bedeutung eine sehr gute Eignung.

Projektziele

Das Gebiet des Naturparks Schwalm-Nette sollte flächenmäßig vergrößert werden, um den Naturpark durch die Integration weiterer Naturschätze und kulturlandschaftlicher Highlights noch attraktiver zu machen. Dadurch würden auch sein Bekanntheitsgrad und die regionale Identifikation mit dem Naturpark erhöht. Gleichzeitig ist es für die zu integrierenden Städte und Gemeinden als Standortfaktor vorteilhaft, Teil der Naturparkregion zu sein. Die Flächenerhöhung bringt zudem größeren Einfluss auf regionaler und überregionaler Ebene für den Naturpark mit sich. Ebenso wie die klare Gliederung des Naturparkgebietes in sechs Kern-Landschaftsräume (vgl. Kapitel 4.1) ist eine nach natur- und kulturlandschaftlichen Gesichtspunkten schlüssige, gleichwohl arrondierende Grenzziehung für die Identität des Naturparks und eine attraktive Darstellung nach außen und innen vorteilhaft.

Kurzbeschreibung

Das Leitprojekt Gebietserweiterung ist zugleich Initialprojekt. Daher erfolgt die Kurzbeschreibung in der untenstehenden Tabelle. Es wird darauf hingewiesen, dass mit dem Initialprojekt zunächst die Prüfung von Gebietserweiterungen verbunden ist. Bei möglichen Erweiterungen ist vermutlich eine Erhöhung der Verbandsumlage durch steigende laufende Kosten notwendig. Zudem sind zu Beginn Investitionskosten zur Schaffung von Naturparkangeboten einzuplanen.

Leitbildbezug

Leitprojekte	Handlungsfelder				
	Natur- und (Kultur-) Landschafts-schutz	Tourismus, Freizeit und Naherholung	Umwelt-bildung	Regionalent-wicklung	Orga und Internes
6.1 Gebietserweite-rung	●	●	●	●	●

Initialprojekte:

6.1.1 Gebietserweiterung - Impulsgebung an Kommunen und Kreise

6.1.1 Gebietserweiterung - Impulsgebung an Kommunen und Kreise

Nr. 6.1	Gebietserweiterung - Impulsgebung an Kommunen und Kreise
Maßnahmeninhalt	Gemeinsam mit den (angrenzenden) Städten, Gemeinden und Kreisen im Naturpark sollen potentielle Flächen für eine Gebietserweiterung definiert werden. Die konkrete offizielle Erweiterung soll angestoßen und umgesetzt werden. Im Falle einer Erweiterung an der deutsch-niederländischen Grenze

	wäre der Naturpark Maas-Schwalm-Nette zu beteiligen (z.B. Straelener Veen).
Maßnahmenziel / Meilensteine	- **2016:** Potenzielle Projektpartner kontaktieren und beteiligen, um mögliche Erweiterungsflächen festzulegen; Projektgruppe/AG mit Projektpartnern gründen; Erweiterungsvorschläge aus dem Naturparkplan (u. a. Ideen der Workshop-Gruppe Natur- und (Kultur-) Landschaftsschutz) vorstellen und diskutieren - **2017:** Planungen konkretisieren, Beschlüsse vorbereiten: Erweiterung durch die Verbandsversammlung des Naturparks, die beteiligten Kommunen und Kreise bzw. die oberste Naturschutzbehörde zu entscheiden
Empfehlung zur Zuständigkeit	Zweckverband Naturpark Schwalm-Nette
Mögliche Projektpartner	- Kreise, Städte und Gemeinden - Wasserverbände
Grobe Kostenschätzung	Personalkosten: Personal für Ansprache Beteiligter, Organisation und Durchführung von Meetings etc. im Rahmen der operativen Arbeit des Zweckverbandes zu erledigen (geschätzter Aufwand für Steuerung und Umsetzung einer Vorprüfung in Eigenregie pro Standort ca. 3 Tagewerke, Reduzierung durch Einbeziehung externer Dienstleister möglich); Sachkosten: ggf. Fahrt- und Bewirtungskosten Fremdkosten: ggf. für externe Beratungsleistungen
Finanzierungsmöglichkeiten	- Zweckverband Naturpark Schwalm-Nette - *Hinweis: Bei Realisierung wird es vermutlich zu einer Erhöhung der Umlage der Verbandsmitglieder in Abhängigkeit von den Erweiterungsgebiet(en) kommen. Zudem sind dann Investitionskosten zur Schaffung von Naturparkangeboten sowie Folgekosten zur Umgestaltung von Informationsmedien entsprechend der neuen Gebietskulisse einzuplanen. In den obigen Kosten ist noch keine Prozessbegleitung bis zur endgültigen Mitgliedschaft enthalten (z.B. Vertragsgestaltung)*
Empfohlener Umsetzungszeitraum	**Anfang:** ab Juli 2016; **Ende:** März 2018
Prioritätseinstufung	Priorität 2 (mittel)

6.2 Instandhaltungsoffensive Infrastruktur

Ausgangsbeschreibung

Im Gebiet des Naturparks Schwalm-Nette befindet sich eine Vielzahl an Infrastruktureinrichtungen, wie die verbaute Beschilderung und Möblierung an Wander- und Radwegen, Fußgängerbrücken und Holzeinrichtungen der Naturerlebnisangebote, die der regelmäßigen Pflege, Renovierung oder des Austauschs bedürfen.

Die laufenden Pflegekosten werden in den jährlichen Haushalten abgebildet. Größere Renovierungen oder Austauschmaßnahmen sind hierin bisher noch nicht enthalten gewesen. Daher hat der Zweckverband Naturpark Schwalm-Nette bereits eine erste Grobschätzung zu den voraussichtlichen Zeitpunkten und Kosten zur Erneuerung von Holzeinrichtungen in den Naturerlebnisgebieten und zu den Fußgängerbrücken vorgenommen. Demnach fallen in den **nächsten sieben bis acht Jahren Instandhaltungsinvestitionen** in Höhe von rund **300.000,- €** an.

Allerdings steigen die Ansprüche und Bedürfnisse von Natur- und Aktivtouristen aktuell stark an (vgl. Kapitel 6.10 Leitprojekt Premium-Region). Um im zunehmenden Qualitätswettbewerb im Natur- und Aktivtourismus weiter bestehen zu können, werden in Zukunft **neue, innovative Infrastrukturangebote** (und dazugehörige Services) entwickelt, umgesetzt und dann gepflegt werden müssen. Daher bedarf es einer langfristig angelegten Instandhaltungsoffensive im Naturpark Schwalm-Nette, die neben der nachhaltigen Pflege bestehender Einrichtungen auch die zukünftigen Bedarfe an neuen, innovativen Infrastrukturangeboten aufzeigt. Voraussetzung dafür ist insbesondere, dass endlich fundierte und verlässliche Daten zur räumlichen Verteilung der Besucher und Nutzer im Naturpark erhoben werden. Dann kann über die Infrastrukturentwicklung auch stärker aktiv auf die Besucherlenkung im Naturpark Einfluss genommen werden.

Projektziele

Hauptziel des Leitprojektes Instandhaltungsoffensive ist die **langfristige Sicherstellung von sicheren, funktionsfähigen und zeitgemäßen Infrastrukturangeboten** im Naturpark Schwalm-Nette. Gleichsam muss mit der Instandhaltungsoffensive der Blick in die Zukunft gerichtet werden, um die bestehende Infrastruktur pass- und bedarfsgenau um neue, innovative Angebotselemente in allen Naturerlebnisräumen zu ergänzen.

Hierzu müssen bestehende **Daten- und Informationslücken** über die Nutzung der Infrastruktur im Naturpark mit gezielten, validen und aussagekräftigen Primäranalysen (Besucherzählungen, -befragungen) **dauerhaft beseitigt** werden.

Um diese Ziele zu erreichen müssen entsprechende finanzielle Ressourcen über die bereits skizzierten Instandhaltungsinvestitionen hinaus bereitgestellt werden.

Kurzbeschreibung

Das Leitprojekt umfasst die gesteuerte, auf fundierten Daten und Informationen basierende Infrastrukturentwicklung im Naturpark Schwalm-Nette. Hierzu sind kontinuierlich fundierte und valide Informationen über Nutzungsfrequenzen und -zeitpunkte bereitzustellen, auf deren Basis die laufende Pflege und Instandhaltung:

- Erneuerung von Naturparkeinrichtungen
  - Holzeinrichtungen „Naturerlebnisangebote“
  - Fußgängerbrücken
  - Beschilderung von Wander- und Radwegen
- Einrichtung eines professionellen Wegemanagements inklusive interaktivem online Mängel–Meldesystem.

Tabelle 33: Kostenschätzung – Erneuerung von Holzeinrichtungen – Projekte „Naturerlebnis-gebiete“

	Einrichtung	Bau-jahr/ Sanie-rung	Bauherr	Vorauss. Nut-zungs-dauer	Erneu-erung vo-rauss. Im Jahr	Geschätz-te Kosten für Er-neuerung
1.	Steg Elmpter Schwalmbruch	1996	BSKS	20 Jahre	2016	70.000,- € (barriere-frei)
2.	Beobachtungssteg im Galgen-venn	2000	Kreis Viersen	20 Jahre	2020	30.000,- €
3.	Aussichtsturm Elmpter Bruch	1994	BSKS	25 Jahre	2019	70.000,- €
4.	Beobachtungssteg a.d. Flotts-mühle	1998	Kreis Viersen	22 Jahre	2020	45.000,- €
5.	Beobachtungssteg am Tauben-berg (Hinsbeck)	2002	Kreis Viersen	25 Jahre	2024	40.000,- €
	Σ nächste 8 Jahre: 255.000,- €					

Tabelle 34: Kostenschätzung – Sonstige Naturparkeinrichtungen - Fußgängerbrücken

	Einrichtung	Bau-jahr/ Sanie-rung	Bauherr	Vorauss. Nut-zungs-dauer	Erneu-erung vo-rauss. im Jahr	Kosten für Er-neuerung
6.	Oebeler Bruch	1976/ 1996	Naturpark 13.500,- €	45 Jahre	2021	20.000,- €
7.	Liplakengraben, Niederkrüchten	1981/ 2009	Naturpark 9.400,- €	40 Jahre	2021	18.000,- €
8.	2 Brücken am Knippertzbach	2002	Naturpark 17.800,- €	25 Jahre	2027	25.000,- €
9.	Nördl. De Wittsee	1996	Naturpark	30 Jahre	2026	50.000,- €
10.	Frankenmühle, Niederkrüch-ten/Brüggen	1969/ 2007	Naturpark 10.000,- €	30 Jahre	2037	15.000,- €
11.	Diergrardtscher Kanal, Brüggen	2007	Naturpark 16.000,- €	35 Jahre	2042	22.000,- €
12.	Schwalm, nördl. Feriendorf am Venekotensee	2009	Naturpark 35.500,- €	35 Jahre	2044	45.000,- €
	Σ 195.000,- €, davon 38.000,- € nächste 5 Jahre					

Leitbildbezug

Leitprojekte	Handlungsfelder				
	Natur- und (Kultur-) Landschafts-schutz	Tourismus, Freizeit und Naherholung	Umwelt-bildung	Regionalent-wicklung	Orga und Internes
6.2 Instandhal-tungsoffensive Infrastruktur	●	●	●	○	●

Initialprojekte

6.2.1 Management-Konzept Infrastruktur mit Bedarf-/Potenzialanalyse und Investitionsplan

6.2.2 Ergänzende Einbeziehung der Gäste mit „Mängel-Detektiv"

6.2.1 Management-Konzept Infrastruktur mit Bedarfs-/Potenzialanalyse und Investitionsplan

Nr. 6.2.1	Management-Konzept Infrastruktur mit Bedarfs-/ Potenzialanalyse und Investitionsplan
Maßnahmeninhalt	Es wird für den Naturpark ein mittel- und langfristig ausgelegtes Infrastrukturkonzept mit detaillierter Bedarfs- und Potenzialanalyse sowie Investitions- und Pflegeplan aufgestellt. Hiermit wird die konkrete inhaltlich-konzeptionelle Basis für eine langfristig gesteuerte und geplante Infrastrukturpflege und -entwicklung im Naturpark Schwalm-Nette geschaffen.
Maßnahmenziel / Meilensteine	Um die Qualität der im Naturpark Schwalm-Nette vorhandenen Infrastruktur, in Form der verbauten Beschilderung und Möblierung an Wanderwegen, Fußgängerbrücken und Holzeinrichtungen der Naturerlebnisangebote, zu gewährleisten, bedarf es einer geplanten und langfristig angelegten Instandhaltungsoffensive. Dabei geht es nicht nur um die Pflege, Renovierung und Sanierung bestehender Infrastruktur, sondern auch um die Ermittlung und Planung neuer Einrichtungen, die den gewachsenen Anforderungen moderner Naturerlebnisangebote gerecht werden. Wichtige Zielsetzung des Konzeptes muss es auch sein, die Potenziale und Bedarfe auf Basis aktueller Nutzerstrukturen zu ermitteln. Hierzu liegen bisher keine fundierten Daten vor, z.B. Gäste (zeitlich, saisonal) auf den Wander- und Radwegen. Entsprechend müssen Primäranalysen im Konzept verankert werden, z.B. durch Besucherzählungen und/oder -befragungen. <u>Meilensteine</u>: - Abstimmung und Erstellung eines Angebotsbriefings über die genau benötigten Leistungen - Ausschreibung und Auftragsvergabe - Ggf. Kauf/Miete von Zählstellen für Besucherzählungen
Empfehlung zur Zuständigkeit	Zweckverband Naturpark Schwalm-Nette
Mögliche Projektpartner	- Niederrhein Verein e.V. - Naturpark Maas-Schwalm-Nette - Niederrhein Tourismus GmbH - Heinsberger Tourist-Service e.V.

	- Städte und Gemeinden - Einzubeziehende Fachverwaltungen der Mitglieder (Untere Landschaftsbehörden u. a.)
Grobe Kostenschätzung	Personalkosten: im Rahmen der operativen Arbeit des Zweckverbandes zu erledigen (Aufwand Steuerung und Abnahme ca. 5-7 Tagewerke); ggf. bei Zählungen zusätzlich befristeter Personalbedarf im Bereich Aushilfen/ geringfügig Beschäftigte (ca. 1 Stelle über 6 Monate, also ca. 3.500,- € inkl. Sozialabgaben) Sachkosten: ggf. Anschaffung von eigenen festen und mobilen Zähleinrichtungen Fremdkosten: Die Einbindung von Fachbüros wird empfohlen. Das Honorar ist stark abhängig von dem gewünschten Leistungsumfang. Es sollte von Kosten in Höhe von mindestens 30.000,- € (netto) ausgegangen werden.
Finanzierungsmöglichkeiten	- Zweckverband Naturpark Schwalm-Nette - Fördermittel des Ministerium für Klimaschutz, Umwelt, Landwirtschaft, Natur- und Verbraucherschutz NRW
Empfohlener Umsetzungszeitraum	**Anfang:** Januar 2017; **Ende:** Dezember 2017
Prioritätseinstufung	Priorität 1 (hoch)

6.2.2 Ergänzende Einbeziehung der Gäste mit „Mängel-Finder“

Nr. 6.2.2	Ergänzende Einbeziehung der Gäste mit „Mängel-Finder“
Maßnahmeninhalt	Erstellung eines interaktiven und mobilen Programms für Smartphones, über das Gäste vor Ort an den Wanderwegen die Möglichkeit haben, Mängel an der Infrastruktur der Wege (Beschilderung, Möblierung etc.) zu melden, auf aktuelle Gefahrenstellen hinzuweisen und die Informationen direkt an die Verantwortlichen weiterzuleiten. Zur Meldung von Mängeln oder Gefahrenstellen werden in regelmäßigen Abständen an gut sichtbaren Standorten an den Wegen (z.B. auf Schildern, Möblierung) Hinweise mit sogenannten QR-Codes befestigt. Bei auftretenden Mängeln oder Gefahrenstellen an den Wegen, kann der Gast über das Programm auf seinem Handy den QR-Code einscannen und im Anschluss automatisch eine Nachricht sowie den aktuellen Standort an das zuständige Wegemanagement weiterleiten. Zur Erstellung des „Mängel-Finders“ ist es notwendig, diesen in eine bestehende App einzubauen (z.B. mit touristischem Inhalt) oder für den „Mängel-Finder“ eine neue App zu erstellen. In dieser App können dann auch noch weitere nützliche und interessante Inhalte über

	den Naturpark Schwalm-Nette dem Nutzer zur Verfügung gestellt werden, wie z.B. ein Audioguide, Hinweise zu Naturerlebnisräumen, Naturschutz, Flora und Fauna, Sehenswürdigkeiten, Freizeitattraktionen, Museen oder Hotellerie und Gastronomie.
Maßnahmenziel / Meilensteine	Hauptziel ist die schnelle Beseitigung von Mängeln und Schwachstellen an den bestehenden Wegen. Nachhaltige Pflege und Wartung der Infrastruktur. Durch das aktive Einbeziehen der Gäste werden diese motiviert sich aktiv an der Pflege und Wartung der Wegeinfrastruktur zu beteiligen. Die Gäste können sich dadurch mit dem Weg stärker identifizieren, wenngleich die Gefahr einer stark wachsenden Anspruchshaltung auf schnellste Beseitigung wachsen kann. Hierzu sollte mit Regionen gesprochen werden, die bereits Erfahrungen mit solchen Systemen vorweisen. Nach Etablierung des Mängel-Detektivs können allerdings auch langfristig Kosten gespart werden, da Begehungen/Befahrungen der Wege durch die offiziellen Verantwortlichen reduziert werden können. Meilensteine: - Nachfrage bei anderen Naturparken, Destinationen über Praxiserfahrung mit eingesetzten Systemen, z.B. Tourismuszentrale Saarland GmbH - Informationsgespräche mit potenziellen Anbietern - Abstimmung mit Partnern (insbesondere aus dem Tourismus) über eine gewünschte Leistungen und Entwurf eines Briefings für potenzielle Anbieter - Ggf. Ausschreibung und Angebotseinholung
Empfehlung zur Zuständigkeit	Zweckverband Naturpark Schwalm-Nette
Mögliche Projektpartner	- Städte und Gemeinden - Heinsberger Tourist-Service e.V., Niederrhein Tourismus GmbH
Grobe Kostenschätzung	Personalkosten: im Rahmen der operativen Arbeit des Zweckverbandes zu erledigen (Aufwand zur Planung mit Dienstleistern ca. 10 bis 15 Tagewerke, dann 0,5 Stelle über zwei Jahre zur Etablierung und Umsetzung) Sachkosten: Für die laufenden Sach- bzw. Betriebskosten marktgängiger Systeme sollten mind. 350,- € pro Monat veranschlagt werden. Fremdkosten: Einrichtungskosten je nach Anbieter und bestehendem System beginnen ab 8.000,- €. Für eine gut ausgestattete App mit „Mängel-Finder-System“, Tourenplaner und interaktiven Informationen zu weiteren touristischen Inhalten wie Gastronomie und Beherbergung (inklusive Mehrsprachigkeit in Niederländisch und Englisch) sollten mindestens 15.000,- € eingeplant werden.
Finanzierungsmöglich-	- Naturpark Schwalm-Nette - Niederrhein Tourismus GmbH, Heinsberger Tourist-Service e.V.

keiten	- Ggf. LEADER-Region „Leistende Landschaft“ - Ggf. Fördermöglichkeiten über EFRE oder INTERREG
Empfohlener Umsetzungszeitraum	**Anfang:** Januar 2018; **Ende:** Dezember 2020
Prioritätseinstufung	Priorität 3 (niedrig)

6.3 Internes/Orga

Ausgangsbeschreibung

Der Zweckverband Naturpark Schwalm-Nette wies in den letzten beiden abgeschlossenen Geschäftsjahren 2013 und 2014 einen **Haushalt** in Höhe von jeweils **gerundet 1,1 Millionen Euro** auf, der im Wesentlichen durch Zuweisungen und die Umlagen der Verbandsmitglieder getragen wird. Letztere lagen bei gerundet 900.000,- € pro Jahr. Die Höhe der Verbandsumlagen lag in den letzten Jahren seit 2009 relativ konstant zwischen 850.000,- € bis 900.000,- €. Größere Veränderungen im Haushaltsvolumen in den Jahren 2010 bis 2012 waren Folge der durch die Naturparkschau 2012 akquirierten Fördermittel. Hier lagen die jährlichen Haushalte bei 1,35 bis 1,5 Millionen.

Der Naturpark hat also in den letzten Jahren **keine Zuwächse** bei den zur Verfügung gestellten **Ressourcen** trotz erhöhter Kosten bei Personal und durch Inflation verzeichnet. In 2016 ist im Stellenplan wieder Stelle eingerichtet worden, die im Zuge der zeitweisen nebenamtlichen Tätigkeit der Geschäftsführung weggefallen war. Im langfristigen Verlauf sind die Aufgaben nicht weniger geworden, sondern bei verringerten Personalressourcen (z.B. gab es früher sechs Stellen für Zivildienstleistende) angewachsen (drei Naturparkzentren, Premiumwege, Naturparkschau 2012 u.a.). Die Anforderungen und Ansprüche der verschiedenen Zielgruppen und Partner an den Naturpark steigen weiter.

Qualitativ zeigt sich zudem, dass das Personal eine **hohe Verwaltungs- und Marketingkompetenz** besitzt. Im Team des Zweckverbandes fehlt **Planungs- und Fachkompetenz** im Bereich **Landschaft und Natur**, die in der Vergangenheit bei den Mitgliedern in den Kreisverwaltungen eingeholt wurde. Jedoch ist es dort in den letzten Jahren zu Personalabbau gekommen, so dass hier kein bzw. nur noch eingeschränkter Zugriff auf dortige Kompetenzen möglich ist.

Mit dem neuen **Naturparkplan** werden zwölf Leitprojekte mit 37 Initialprojekten vorgeschlagen. Die Umsetzung (zumindest von Teilen) dieser Projekte wird – zumindest zeitlich befristet – eine **Ausweitung der Aufgaben** beinhalten, die mit ausreichend **finanziellen und personellen Ressourcen** unterlegt sein muss.

Projektziele

Mit dem Leitprojekt Internes/Orga wird im Naturparkplan das Ziel der langfristigen Bereitstellung der notwendigen Ressourcen zur Aufgabenerfüllung für den Zweckverband Naturpark Schwalm-Nette fort- bzw. festgeschrieben. Dabei geht es sowohl um eine dem Aufgabenumfang angepasste **quantitative Ausweitung von Finanzmitteln und Personalstellen** als auch um die Sicherstellung eines nachhaltigen und **möglichst effektiven Ressourceneinsatzes**.

Kurzbeschreibung

In Abhängigkeit von den zunächst prioritär umzusetzenden Leit- und Initialprojekten muss eine **den Aufgaben angepasste Erhöhung der Finanzmittel** vorgenommen werden. Weiterhin wird empfohlen, dass – neben der vermutlich ab 2016 wiederbesetzten halben Stelle – für das Umsetzungsmanagement der Leit- und Initialprojekte zusätzlich eine **Stelle** als **Naturparkplan- Koordinator** eingerichtet wird. Bei der Wieder- bzw. Neubesetzung sollte darauf geachtet werden, dass das Team an wieder Planungs- und Fachkompetenz im Bereich "Natur-, Landschafts- und Umweltschutz" zulegt. Parallel dazu ist im Rahmen ein **intensivierten Personal- und Organisationsentwicklung** hier ein Fokus in der Fort- und Weiterbildung zu legen.

Weiterhin wird durch ein abgestimmtes, kontinuierliches und datenbasiertes Projektcontrolling die Umsetzungskompetenz des Zweckverbandes weiter gestärkt und der Erfolg der umgesetzten Projekte evaluiert.

Leitbildbezug

Leitprojekte	Handlungsfelder				
	Natur- und (Kultur-) Landschafts-schutz	Tourismus, Freizeit und Naherholung	Umwelt-bildung	Regionalent-wicklung	Orga und Internes
6.3 Internes / Orga	●	●	●	●	●

Initialprojekte

6.3.1 Evaluierungs- und Strategiemeeting

6.3.2 Personalentwicklungskonzept inkl. Naturpark-Coaching, Weiterbildung

6.3.3 Aktualisierung / 'Kleine' Fortschreibungen Naturparkplan

6.3.1 Evaluierungs- und Strategiemeeting

Nr. 6.3.1	Evaluierungs- und Strategiemeeting
Maßnahmeninhalt	Im Rahmen eines jährlichen Evaluierungs- und Strategiemeetings wird der Umsetzungstand der im Naturparkplan enthaltenen Leit- und Initialprojekte bewertet. Je nach Bedarf werden die Leit- und Initialprojekte modifiziert. Ggf. sind bei neuer Ausgangslage und veränderten Rahmenbedingungen neue Projekte zu entwerfen. Hierzu ist auf Basis der Empfehlungen zum Umsetzungsmanagement in Kapitel 7 ein konkretes Arbeitsprogramm für die kommenden zwei Jahre durch Verbandsausschuss zu entwerfen und eine Datenbank mit den Umsetzungshorizonten der Leit- und Initialprojekten zu erstellen.

Maßnahmenziel / Meilensteine	Ziel ist die zügige und gesteuerte Umsetzung der wichtigsten Projekte durch eine kontinuierliche Evaluierung und Bewertung ihres Umsetzungsstandes. Die kontinuierliche Umsetzung des Naturpark-plans erfolgt auf Basis der faktenbasierten und verbandsintern abgestimmten Fortschreibung des Arbeitsprogramms unter Berücksichtigung der aktuellen Ressourcenlage. Meilensteine: - Auswahl der wichtigsten Projekte für die kommenden zwei Jahre als Arbeitsprogramm bis Ende 2015/Anfang 2016 - Aufbau einer Datenbank zum Controlling des Umsetzungstandes der Leit- und Initialprojekte auf Basis der Meilensteine und Zeithorizonte mit einem Ampelsystem
Empfehlung zur Zuständigkeit	Zweckverband Naturpark Schwalm-Nette
Mögliche Projektpartner	- Verbandsausschuss - Zweckverband Naturpark Maas-Schwalm-Nette - wahlweise ausgewählte Partner
Grobe Kostenschätzung	Personalkosten: i. R. d. operativen Arbeit des Zweckverbandes zu erledigen (geschätzter Aufwand inkl. Vor- und Nachbereitung und Datenbank fünf bis sechs Tagewerke) Sachkosten: Verpflegungskosten, i. R. d. Haushaltsmittel abdeckbar Fremdkosten: ggf. Honorar für externe Moderation (Umfang etwa zwei Tagewerke inkl. Vorbereitung)
Finanzierungsmöglichkeiten	- Zweckverband Naturpark Schwalm-Nette
Empfohlener Umsetzungszeitraum	Ende 2016, Ende 2017, Ende 2018, Ende 2019, Ende 2020
Prioritätseinstufung	Priorität 2 (mittel)

6.3.2 Personalentwicklungskonzept inkl. Naturpark-Coaching, Weiterbildung

Nr. 6.3.2	**Personalentwicklungskonzept inkl. Naturpark-Coaching, Weiterbildung**
Maßnahmeninhalt	Mit der Erarbeitung eines Personalentwicklungskonzepts wird die Personal- und Organisationsentwicklung im Zweckverband stärker formalisiert und systematisiert. Dazu gehören aktuelle Stellenbeschreibungen und -pläne, Ermittlung von Qualifikationsbedarfen und langfristige Ermittlung von Personalbedarfen sowie die Ableitung von konkreten Maßnahmen mit Festlegung damit verbundener Zeit- und

	Finanzressourcen.
Maßnahmenziel / Meilensteine	Die Ziele einer stärker konzeptionell und systematisch ausgerichteten Personalentwicklung sind vor allem: - Erhöhung der Effektivität der Verbandsarbeit des Zweckverbandes Naturpark Schwalm-Nette - Langfristig: Sicherung der Fach- und Führungskräfte vor dem Hintergrund der anstehenden Fluktuationen in der nächsten Dekade (‚Teamverjüngung') - Verbesserung und Aufrechterhaltung der fachlichen und persönlichen Qualifikationen der Mitarbeiter (insbesondere in den Bereichen Natur- und Landschaftsschutz) - Ermöglichung einer stärkeren eignungs- und neigungsgerechten Aufgabenzuweisung mit stärkerer Übertragung erweiterter Aufgaben an einzelne Mitarbeiter - Anpassung an technologische und marktliche Erfordernisse - Verbesserung der Mitarbeiterzufriedenheit - Verbesserung der Leistungsmotivation - Verbesserung der verbandsinternen Kooperation und Kommunikation. <u>Meilensteine</u>: - Fertigstellung bzw. Aktualisierung der Stellenbeschreibungen/-pläne - Regelmäßige Mitarbeitergespräche, Feedback-Gespräche - Regelmäßige Einzel- und Gruppenschulungen - Verbesserung der internen Kommunikation, z.B. (zwei-) wöchentliche Teamsitzungen (zumindest Teile des Teams), jährliche Team-Klausurtagung zur Jahresplanung
Empfehlung zur Zuständigkeit	Zweckverband Naturpark Schwalm-Nette (Geschäftsführung)
Mögliche Projektpartner	- Mitarbeiter des Naturparks - Ggf. externer Personalcoach - StudienInstitut NiederrheiN (SINN) - Kommunale Rechenzentrum Niederrhein (KRZN) - Verband Deutscher Naturparke e.V. (VDN)
Grobe Kostenschätzung	<u>Personalkosten</u>: im Rahmen der operativen Arbeit des Zweckverbandes zu erledigen (geschätzter Aufwand zur Steuerung 5 bis 10 Tagewerke, hinzu kommen Tagewerke der Mitarbeiter für Ort-/Weiterbildungen, empfohlen werden mindestens zwei Tage pro Jahr) <u>Sachkosten</u>: ggf. Raummiete und Verpflegungskosten bei Inhouse-Veranstaltungen, sonst Reisekosten bei Seminar-Teilnahmen, im Rahmen der aktuellen Haushaltsmittel abdeckbar <u>Fremdkosten</u>: Das Honorar für ein Personalentwicklungskonzept hängt stark vom gewünschten Leistungsspektrum ab. Es sollte ange-

	sichts der Größe des Zweckverbandes aber wenigstens ein mittelhoher vierstelliger Betrag dafür eingeplant werden. Die Kosten für Weiterbildungen variieren hinsichtlich Themen und Anbieter sehr stark. Für Weiterbildungen sollte mindestens ein mittelhoher vierstelliger Eurobetrag pro Jahr eingeplant werden.
Finanzierungsmöglichkeiten	- Zweckverband Naturpark Schwalm-Nette
Empfohlener Umsetzungszeitraum	**Anfang:** ab September 2016 starten als dauerhafte Aufgabe mit budgetwirksamen Ausgaben ab 2017 (z.B. Personalentwicklungskonzept, Erhöhung Weiterbildungsbudget etc.)
Prioritätseinstufung	Priorität 1 (hoch)

6.3.3 Aktualisierung / ‚Kleine' Fortschreibungen Naturparkplan

Nr. 6.3.3	Aktualisierung / 'Kleine' Fortschreibungen Naturparkplan
Maßnahmeninhalt	Inhalt dieser Maßnahme ist die regelmäßige Fortschreibung des Naturparkplans im Abstand von drei Jahren. Damit wird gewährleistet, dass der Naturpark Schwalm-Nette stets über einen aktualisierten strategischen Handlungsrahmen verfügt, der sich abzeichnende kurz- und mittelfristige Veränderungen bei der Ausgangssituation und Rahmenbedingungen berücksichtigt. Die Fortschreibung kann auf den Ergebnissen der jährlichen Evaluierungs- und Strategiemeetings aufbauen (vgl. Kapitel 6.3.1).
Maßnahmenziel / Meilensteine	Ziel ist es, mit den periodischen Aktualisierungen/Fortschreibungen des Naturparkplans die geplante und gesteuerte Entwicklung des Naturparks Schwalm-Nette zu einer Vorbildlandschaft zu forcieren, in dem die im aktuellen Naturparkplan formulierten Zielsetzungen, Strategien und Maßnahmen fortgeschrieben werden. Dabei können Fortschreibungen besonders aktuelle Fragestellungen oder Schwerpunkte vertiefend behandeln. Der Naturparkplan wird damit flexibler und prozesshafter. Gleichzeitig wird durch die empfohlenen jährlichen Zwischenevaluationen der Naturparkplan umsetzungsorientierter und seine regelmäßige Fortschreibung nach dem beschriebenen Verfahren dürfte insgesamt kostengünstiger ausfallen als eine grundlegende Neuaufstellung alle zehn bis 15 Jahre. <u>Meilensteine</u>: - Regelmäßige Evaluierung und Dokumentation der Fortschritte sowie Anpassungen bei Leit- und Initialprojekten (mindestens einmal jährlich Jahr) - Formulierung der benötigten Leistungen im Rahmen der Aktualisierung/Fortschreibung (insbesondere Informationsbedarfe und Umfang der Einbindung der Öffentlichkeit) - Ausschreibung und Fortschreibung des Naturparkplans

Empfehlung zur Zuständigkeit	Zweckverband Naturpark Schwalm-Nette
Mögliche Projektpartner	- MUNLV - Landschaftsverband Rheinland (LVR) - Verband Deutscher Naturparke e.V. (VDN) - Zweckverband Naturpark Maas-Schwalm-Nette - Städte und Gemeinden - Niederrhein Tourismus GmbH - Heinsberger Tourist-Service e.V. - Verbände: Naturschutz-, Wasserverbände - Wald und Forst - Landwirtschaftskammern - Ehrenamtler und Bürger
Grobe Kostenschätzung	Personalkosten: im Rahmen der operativen Arbeit des Zweckverbandes zu erledigen (geschätzter Aufwand zur Steuerung 10 bis 15 Tagewerke, hinzu kommen ggf. Tagewerke der Mitarbeiter für die Organisation und Teilnahme an öffentlichen Veranstaltungen) Sachkosten: Raum-, Verpflegungskosten, im Rahmen der aktuellen Haushaltsmittel abdeckbar Fremdkosten: Honorar für externe Begleitung durch Fachbüros dessen Höhe stark vom gewünschten Leistungsspektrum abhängt; die Bandbreite dürfte vom niedrigen bis mittelhohen fünfstelligen Eurobereich liegen
Finanzierungsmöglichkeiten	- Förderung über MUNLV - Zweckverband Naturpark Schwalm-Nette
Empfohlener Umsetzungszeitraum	**Anfang:** Januar 2020; **Ende:** Juni 2020
Prioritätseinstufung	Priorität 3 (niedrig)

6.4 Mein Naturpark – Infokampagne

Ausgangsbeschreibung

Der **Naturpark Schwalm-Nette** ist – wie die meisten Naturparke in Deutschland – innerhalb und außerhalb seiner Region **vergleichsweise unbekannt**. Daraufhin wurde in mehreren Workshops im Naturparkplanprozess immer wieder hingewiesen. Auch in den bisher für den Niederrhein vorliegenden touristischen Marktanalysen spielt der Naturpark Schwalm-Nette als Markenbegriff nur eine untergeordnete Rolle.

Naturparke sind im Vergleich zu anderen ausgezeichneten bzw. prädikatisierten Naturräumen – insbesondere den Nationalparken – vergleichsweise unbekannt und unprofiliert. Ihre genauen Grenzen, Aufgaben und Angebote sind nur wenigen Menschen im Detail bekannt. Daher hat der Verband Deutscher Naturparke e.V. bereits seit einigen Jahren eine Marketingkampagne unter dem Slogan „Mein Naturpark“ ins Leben gerufen, an dem sich auch der Naturpark Schwalm-Nette beteiligt. In diesem Zusammenhang wurde u. a. auch der Naturpark-Botschafter Rainer Bonhof (Fußball-Weltmeister von 1974, einer der bekanntesten Fußballspieler und heutiger Vize-Präsident Borussia Mönchengladbachs) gewonnen.

Projektziele

Das Leitprojekt „Mein Naturpark – Infokampagne“ verfolgt handlungsfeldübergreifend die Zielsetzung der **Erhöhung des Bekanntheitsgrades** in der Bevölkerung und bei potenziellen Gästen. Zudem soll der Naturpark Schwalm-Nette noch stärker als bisher wesentliches Element der **lokalen und regionalen Identität** verankert werden. Zudem soll die **digitale Besucherinformation** optimiert werden.

Kurzbeschreibung

Im Rahmen des Leitprojektes sollen innovative Ideen zur Umsetzung und Fortführung der VDN-Kampagne ‚Mein Naturpark’ auf Ebene des Naturparks Schwalm-Nette gewonnen und zu einer Kampagne verdichtet werden. Diese soll im Rahmen des Naturpark-Marketings und des Kooperationsmarketing mit Partnern (Niederrhein Tourismus GmbH, Heinsberger Tourist-Service e.V. u. a.) umgesetzt werden. Dafür müssen die Ideen in einem Informations- und Kommunikationskonzept weiter qualifiziert werden. Eine Kooperation mit der Hochschule Rhein-Waal in Kleve im Rahmen der Ideengewinnung bietet sich dazu an, um durch Einbeziehung der Studierenden einen ‚junge, moderne, frische‘ Ideen von außen zu erhalten.

Leitbildbezug

Leitprojekte	Handlungsfelder				
	Natur- und (Kultur-) Landschafts-schutz	Tourismus, Freizeit und Naherholung	Umwelt-bildung	Regionalent-wicklung	Orga und Internes
6.4 Mein Naturpark - Infokampagne	○	●	●	○	○

Initialprojekte

6.4.1 Ideenwerkstatt ‚Infokampagne' mit Partnern

6.4.2 Ausbau Naturpark-Testimonials: Scouts, emotionsauslösende Personen

6.4.3 Entdeckertipps der lokalen Bevölkerung

6.4.1 Ideenwerkstatt ‚Infokampagne' mit Partnern

Nr. 6.4.1	Ideenwerkstatt ‚Infokampagne' mit Partnern
Maßnahmeninhalt	Im Rahmen der VDN-Kampagne „Mein Naturpark" werden Naturparke bundesweit beworben. Der Naturpark Schwalm-Nette beteiligt sich daran. Um das Bewusstsein für den Naturpark in der eigenen Bevölkerung zu stärken und neue Besucher für den Naturpark zu generieren sollen im Rahmen einer eintägigen Ideenwerkstatt kreative, innovative und praktikable Ideen für eine ‚Infokampagne Naturpark Schwalm-Nette' entwickelt werden, die zusammen mit wichtigen Kooperationspartnern umgesetzt werden können.
Maßnahmenziel / Meilensteine	Ziel des Initialprojektes ist es, neue und innovative Ideen für eine in Eigenregie und mit Partnern umsetzbare Kampagne zu generieren, damit der Bekanntheitsgrad des Naturparks Schwalm-Nette in und außerhalb der Region weiter erhöht wird. <u>Meilensteine</u>: - Ansprache der Hochschule Rhein-Waal - Vorbereitung und Durchführung einer Ideenwerkstatt - Verdichtung der Ideen zu einer Kampagne und Integration in das laufende Naturpark- und Kooperations-Marketing
Empfehlung zur Zuständigkeit	Zweckverband Naturpark Schwalm-Nette
Mögliche Projektpartner	- Verband Deutscher Naturparke e.V. (VDN) - Zweckverband Naturpark Maas-Schwalm-Nette - Niederrhein Tourismus GmbH, Heinsberger Tourist-Service e.V. - Naturschutzverbände

	- Städte und Gemeinden - Hochschule Rhein-Waal in Kleve - Werbeagenturen
Grobe Kostenschätzung	Personalkosten: im Rahmen der operativen Arbeit des Zweckverbandes zu erledigen (geschätzter Aufwand zwei Tagewerke) Sachkosten: ggf. Bewirtungs- oder Raumkosten im Rahmen von Vorstellungen, im Rahmen der aktuellen Haushaltsmittel abdeckbar Fremdkosten: ggf. Honorar für externe Moderation durch Hochschule Rhein-Waal
Finanzierungsmöglichkeiten	- Zweckverband Naturpark Schwalm-Nette
Empfohlener Umsetzungszeitraum	**Anfang:** April 2016, **Ende:** Juni 2016
Prioritätseinstufung	Priorität 2 (mittel)

6.4.2 Ausbau Naturpark-Testimonials: Scouts, emotionsauslösende Personen

Nr. 6.4.2	**Ausbau Naturpark-Testimonials: Scouts, emotionsauslösende Personen**
Maßnahmeninhalt	Durch persönliche Erfahrungsberichte von bekannten Leuten aus der Umgebung wird bei potenziellen Besuchern ein Interesse für den Naturpark geweckt, welches es in Folgeprojekten zu vertiefen gilt. Die Sympathie der „Erzähler“ oder die durch die Erfahrungsberichte verursachten Gedanken und Gefühle sorgen für eine erste Auseinandersetzung mit dem Naturpark.
Maßnahmenziel / Meilensteine	- Potenzielle Besucher auf den Naturpark aufmerksam machen Meilensteine: - Über emotionsauslösende Personen und / oder emotionale Erfahrungsberichte die „Zuhörer“ erreichen und evtl. sogar berühren
Empfehlung zur Zuständigkeit	Zweckverband Naturpark Schwalm-Nette
Mögliche Projektpartner	- Bekannte, authentische Persönlichkeiten aus der Naturparkregion mit glaubhaftem Bezug zum Naturpark (z.B. aus Sport, Musik, Theater, Kunst und Unterhaltung)
Grobe Kostenschätzung	Personalkosten: im Rahmen der operativen Arbeit des Zweckverbandes zu erledigen (geschätzter Aufwand ein bis zwei Tagewerke pro Jahr) Sachkosten: ggf. Bewirtungs- oder Raumkosten im Rahmen von Vorstellungen, im Rahmen der aktuellen Haushaltsmittel abdeckbar

	Fremdkosten: Je nach Einsatz Agenturkosten für die Einarbeitung der Testimonials in bestehende Medien
Finanzierungsmöglichkeiten	- Zweckverband Naturpark Schwalm-Nette
Empfohlener Umsetzungszeitraum	**Anfang:** Januar 2017, **Ende:** Dezember 2020
Prioritätseinstufung	Priorität 3 (niedrig)

6.4.3 Entdeckertipps der lokalen Bevölkerung

Nr. 6.4.3	Entdeckertipps der lokalen Bevölkerung
Maßnahmeninhalt	Tipps und Informationen, die über „Mund-zu-Mund-Propaganda“ von der einheimischen Bevölkerung, also von Kennern, gegeben werden, werden von Gästen als besonders vertrauenswürdig und interessant eingeschätzt. Daher sollen mit Hilfe der lokalen Bevölkerung im Naturpark Schwalm-Nette ‚Entdeckertipps‘ ermittelt und kommuniziert werden, um insbesondere auswärtige Gäste auf besonders attraktive, interessante oder authentische Orte und Angebote im Naturpark Schwalm-Nette hinzuweisen. Dies kann ggf. als Wettbewerb erfolgen.
Maßnahmenziel / Meilensteine	Mit den ‚Entdeckertipps‘ durch Menschen aus der Naturparkregion sollen potenzielle Besucher auf den Naturpark Schwalm-Nette aufmerksam gemacht werden. Damit soll das Interesse für den Naturpark durch ‚Insider-Tipps‘ aus der lokalen Bevölkerung geweckt oder gesteigert werden. Indirekt bzw. in geringem Maße kann mit der Auswahl der ‚Entdeckertipps‘ eine gewisse besucherlenkende Funktion erreicht werden (vgl. Kapitel 6.6.4 Initialprojekt Naturparkschätze). Gleichzeitig schafft die Abgabe persönlicher Tipps die Möglichkeit zur Aktivierung der lokalen Bevölkerung und fördert die Identifikation mit dem Naturpark Schwalm-Nette. Meilensteine: - Abstimmung mit einzubindenden Partnern über Ablauf und Inhalte - Ausschreibung und Publikation einer Meldung zur Suche nach speziellen Entdeckertipps im Naturpark über eigene Medien und Medien von Partnern aus der Region - Auswahl von eingesendeten Entdeckertipps, ggf. durch eine Jury - Einarbeitung der Entdeckertipps in vorhandene digitale und Printmedien
Empfehlung zur Zuständigkeit	Zweckverband Naturpark Schwalm-Nette
Mögliche Projektpart-	- Lokale / regionale Medien

ner	- Zweckverband Naturpark Maas-Schwalm-Nette - Niederrhein Tourismus GmbH, Heinsberger Tourist-Service e.V.
Grobe Kostenschätzung	Personalkosten: im Rahmen der operativen Arbeit des Zweckverbandes zu erledigen (geschätzter Aufwand zwei Tagewerke) Sachkosten: ggf. Preise/Incentives für die ausgewählten Entdeckertipp-Geber (z.B. E-Bike Niederrhein-Rad, Gutschein Abendessen, Einkaufsgutschein von Direktvermarkter) Fremdkosten: Je nach Einsatz Agenturkosten für die Einarbeitung in bestehende Medien bzw. Gestaltungs- und Druckkosten bei eigenem Flyer (mindestens 2.000,- € netto)
Finanzierungsmöglichkeiten	- Zweckverband Naturpark Schwalm-Nette - Niederrhein Tourismus GmbH, Heinsberger Tourist-Service e.V. - Bewilligtes EFRE-Projekt „Local Emotion“ - Sponsoring über touristische Leistungsträger (z.B. Hotels, Gastronomie)
Empfohlener Umsetzungszeitraum	Ende 2017, Ende 2018, Ende 2019, Ende 2020
Prioritätseinstufung	Priorität 3 (niedrig)

6.4.4 Relaunch Website Naturpark Schwalm-Nette

Nr. 6.4.4	**Relaunch Website Naturpark Schwalm-Nette**
Maßnahmeninhalt	„Never get a chance on a first impression!“ Entsprechend ist die Website des Naturparks Schwalm-Nette im digitalen Zeitalter von allergrößter Bedeutung, da sie oftmals den ersten Eindruck vom Naturpark Schwalm-Nette an (potenzielle) Besucher vermittelt. Die aktuelle Website des Naturparks Schwalm-Nette ist inhaltlich-konzeptionell, gestalterisch und technisch nicht mehr auf dem neuesten Stand. Man merkt ihr sehr deutlich an, dass nach und nach immer neue Bereiche dazu gekommen sind. Gestalterisch ist sie zu wenig emotional und viel zu textlastig. Interaktive Elemente sind kaum vorhanden. Sie bedarf eines kompletten Relaunches. Im Rahmen des Relaunches muss die Website in einzelne, klar definierte Themenbereiche neu strukturiert werden. Dabei sollte eine größere Orientierung auf Zielgruppen und Naturräume vorgenommen werden. Insgesamt sollte die Gestaltung der Seite moderner wirken, weniger textlastig sein und stattdessen durch Bilder und Farben sowie interaktiven Elementen emotionaler werden. Die Bilder sollten den Besucher der Website ansprechen und ihn motivieren, sich weiter mit dem Naturpark auseinander zu setzen und am besten hierher zu kommen. Farblich sollte sich grundlegend an das Farbkonzept des Naturparks gehalten werden (grün/blau), um einen unruhigen Inter-

	netauftritt zu vermeiden. Des Weiteren ist eine gut lesbare Schriftart und -größe von großer Relevanz für eine übersichtliche Website, ebenso vereinzelte ‚call-to-action-buttons', die den Nutzer zur Handlung animieren (z.B. „Hier Kontakt aufnehmen" oder „Jetzt anmelden"). Weitere Anforderungen der neuen Website sind eine mobile Version der Website sowie die Berücksichtigung barrierefreier Aspekte. Das Initialprojekt ist wichtiger Bestandteil einer virtuellen Information im Rahmen des Leitprojektes Naturpark-Info 3.0 (vgl. Kapitel 6.7) und auch für das Leitprojekt Umweltbildung 2030+ (vgl. Kapitel 6.11) von großer Bedeutung.
Maßnahmenziel / Meilensteine	Ziel des Projektes ist die Schaffung einer optimalen, aktuellen und auf die Bedürfnisse der verschiedenen Zielgruppen unter den Besuchern ausgerichteten digitalen Informationsplattform im Internet. Die neue Website soll die persönliche Information vor Ort bestmöglich im virtuellen Raum vorbereiten und vertiefen. Sie soll die Besuchsbereitschaft und Bekanntheit des Naturparks Schwalm-Nette erhöhen. <u>Meilensteine:</u> - Sichtung von Websites anderer Naturparke - Abstimmung über die unbedingt erforderlichen und gewünschten Leistungen und Features - Formulierung eines Briefings für Agenturen
Empfehlung zur Zuständigkeit	Zweckverband Naturpark Schwalm-Nette
Mögliche Projektpartner	- Niederrhein Tourismus GmbH (bisher gemeinsamer Shopbereich)
Grobe Kostenschätzung	<u>Personalkosten:</u> im Rahmen der operativen Arbeit des Zweckverbandes zu erledigen (Vorbereitung und Steuerung sechs bis acht Tagewerke) <u>Sachkosten:</u> ggf. leicht erhöhte laufende Kosten für Hosting <u>Fremdkosten:</u> Die Kosten für eine Agentur und ggf. weitere externe Dienstleister (Programmierer) sind abhängig von gewünschten Leistungen und Features (System, Shopbereich, Mobile Internet, Schulung für Redaktion, Social Media u. a.). Inkl. Programmierung sollte mindestens ein niedriger fünfstelliger Eurobetrag eingeplant werden.
Finanzierungsmöglichkeiten	- Zweckverband Naturpark Schwalm-Nette
Empfohlener Umsetzungszeitraum	**Anfang:** April 2017; **Ende:** Dezember 2017
Prioritätseinstufung	Priorität 1 (hoch)

6.5 Naturparkschau 2018/2021

Ausgangsbeschreibung

Die Teilnahme an der Naturparkschau 2018 ist für den Naturpark Schwalm-Nette eine gute Gelegenheit, den Erfolg der Naturparkschau aus dem Jahr 2012 „Wasservolle Wanderwelt“ zu wiederholen und seine „Schätze der Natur“, so das Thema in 2018, zu präsentieren. Denkbare inhaltliche Schwerpunkte sind die Leitprojekte „Naturpark-Info 3.0“ oder „Naturparkschätze“.

Da sich der Naturpark Schwalm-Nette jedoch aufgrund des aktuellen Naturparkplans weitestgehend mit anderen Projekten beschäftigt, ist auch über die Möglichkeit nachzudenken, in einem kleineren Rahmen an der Naturparkschau teilzunehmen und das Gesamtvolumen von maximal 400.000,- € nicht vollständig auszuschöpfen.

Die Ausschreibung für die Naturparkschau 2018 des zuständigen MUNLV ist bereits erfolgt. Aufgrund der Bewerbungsfrist am 15. Februar 2016 wäre es auch eine Überlegung, an der Naturparkschau im Jahr 2021 teilzunehmen. Die Ausschreibung für die Naturparkschau wird gegen Ende 2018/Anfang 2019 erwartet. Bei der Entscheidung für eine Teilnahme wäre es sinnvoll, Anfang 2018 erste Gedanken über die Aufstellung für die Naturparkschau zu entwickeln und Ideen für ein Bewerbungsthema zu sammeln.

Projektziele

Die Naturparkschau 2018/2021 hat in erster Linie eine (schnelle) Umsetzung der Leitprojekte des Naturparkplans (oder zumindest Teilbereichen davon) zum Ziel. Dies soll unter anderem durch den Einsatz von zusätzlichen Fördermitteln und einer notwendigen zeitlichen Fokussierung auf das jeweilige Veranstaltungsjahr 2018/2021 erreicht werden.

Ein weiteres Projektziel ist die weitere Stärkung der Marke Naturpark Schwalm-Nette. Die Naturparkschau 2018/2021 wird medial durch das zuständige MUNLV samt des/r vorstehenden Ministers/in begleitet und wird für eine landesweite Medienpräsenz sorgen. Somit wird die überregionale Bekanntheit des Naturparks Schwalm-Nette erhöht und er kann mit größerer potenzielle Besucher auf sich aufmerksam machen.

Zudem soll eine erfolgreiche Bewerbung um die Naturparkschau 2018/2021 einen Binnenmarketingeffekt im Zweckverband, seinen Partnern und der Bevölkerung im Naturpark Schwalm-Nette hervorrufen. Die Botschaft „Unser Naturpark hat gewonnen und ist wieder Ausrichter der Naturparkschau“ fördert die regionale Identität und den Stolz auf den Naturpark Schwalm-Nette. Zudem werden Kräfte im Zweckverband, in den Verwaltungen der Mitglieder und bei den Partnern zeitlich auf ein Ziel gebündelt.

Kurzbeschreibung

Der NRW-Wettbewerb zur Naturparkschau 2018 findet unter dem Thema „Schätze der Natur“ statt. Die maximale Fördersumme, die für diese Naturparkschau vergeben wird, beträgt 400.000,- €. Die vollständigen Bewerbungsunterlagen müssen bis zum 15. Februar 2016 eingereicht werden. Alternativ ist eine Bewerbung um eine vermutlich stattfindende Folgeveranstaltung in 2021 möglich.

Leitbildbezug

Leitprojekte	Handlungsfelder				
	Natur- und (Kultur-) Landschafts-schutz	Tourismus, Freizeit und Naherholung	Umwelt-bildung	Regionalent-wicklung	Orga und Internes
6.5 Naturparkschau 2018/2021	●	●	●	●	●

Initialprojekte

6.5.1 Ideenwerkstatt zur Themenfindung und Auswahl Projektschwerpunkte mit Partnern

6.5.2 Fundierter, professioneller Wettbewerbsbeitrag für die Naturparkschau 2018 (2021)

6.5.1 Ideenwerkstatt zur Themenfindung und Auswahl Projektschwerpunkte mit Partnern

Nr. 6.5.1	Ideenwerkstatt zur Themenfindung und Auswahl Projektschwerpunkte mit Partnern
Maßnahmeninhalt	Planung, Konzeption und Durchführung einer eintägigen Ideenwerkstatt zur Themenfindung und Auswahl möglicher Projektschwerpunkte für eine Bewerbung um die Naturparkschau 2018 (oder 2021) als Vorbereitung für einen fundierten, überzeugenden Wettbewerbsbeitrag.
Maßnahmenziel / Meilensteine	Zentrale Zielsetzung der Maßnahmen ist die Entwicklung, Abstimmung und Verständigung über die zentralen Inhalte und denkbare Projekte als Grundlage für den Wettbewerbsbeitrag um die Naturparkschau 2018 (oder alternativ 2021). <u>Meilensteine</u>: - Kurzfristige Entscheidung über die Bewerbungsabsicht um die Naturparkschau 2018 bis Anfang Dezember 2015 - Vorbereitung und Durchführung der Ideenwerkstatt noch vor oder direkt nach den Weihnachtsferien 2015/2016
Empfehlung zur Zuständigkeit	Zweckverband Naturpark Schwalm-Nette
Mögliche Projektpartner	- Städte und Gemeinden - Niederrhein Tourismus GmbH - Heinsberger Tourist-Service e.V. - Wasserverbände

	- Naturschutzverbände - Landwirtschaftskammern - Wald und Holz NRW - Hochschule Rhein-Waal in Kleve - Verband Deutscher Naturparke e.V. (VDN) - Landschaftsverband Rheinland (LVR) - Zweckverband Maas-Schwalm-Nette
Grobe Kostenschätzung	Personalkosten: im Rahmen der operativen Arbeit des Zweckverbandes zu erledigen (Vor- und Nachbereitung zwei Tagewerke, ein Tagewerk Organisation, je ein Tagewerk für teilnehmende Mitarbeiter) Sachkosten: Keine zusätzlichen Kosten, im Rahmen der Bewirtungskosten im Haushalt 2016 darstellbar Fremdkosten: Ggf. Kosten für externe Moderation auf Tagewerkbasis (niedriger vierstelliger Euro-Betrag)
Finanzierungsmöglichkeiten	- Zweckverband Naturpark Schwalm-Nette
Empfohlener Umsetzungszeitraum	**Anfang:** Dezember 2015; **Ende:** Januar 2016 (sonst drei Jahre verzögert)
Prioritätseinstufung	Priorität 1 (hoch)

6.5.2 Fundierter, professioneller Wettbewerbsbeitrag für die Naturparkschau 2018 (2021)

Nr. 6.5.2	Fundierter, professioneller Wettbewerbsbeitrag für die Naturparkschau 2018 (2021)
Maßnahmeninhalt	Für die Bewerbung um die Naturparkschau 2018 wird ein Wettbewerb „Naturpark.2018.Nordrhein-Westfalen“ durchgeführt. Interessierte Naturparke müssen bis zum 15. Februar 2016 beim zuständigen MKULNV einen Wettbewerbsbeitrag zum Thema „Schätze der Natur“ einreichen, mit dem sie maximal 400.000,- € Fördermittel (bei einer Förderquote von 70 Prozent) erhalten können. Hierfür ist ein vorgegebenes Bewerbungsformular zu verwenden, in dem folgende Aspekte darzustellen und zu erläutern sind: - Ausgangslage - Grundidee - Projekte - Begleitendes Kommunikationskonzept - Kooperationspartner - Finanzierungkonzept - Zeitplanung - Finanzierungsplan

	- Projektsteckbriefe Der eingereichte Wettbewerbsbeitrag wird in einem zweistufigen Verfahren bewertet. In der ersten Stufe findet eine formale Bewertung der eingereichten Unterlagen durch das Ministerium für Klimaschutz, Umwelt, Landwirtschaft, Natur- und Verbraucherschutz des Landes Nordrhein-Westfalen statt. Formal korrekte Wettbewerbsbeiträge werden einer interdisziplinären Wettbewerbs-Jury persönlich präsentiert. Sie entscheidet über die Konzepte anhand der eingereichten Unterlagen und der persönlichen Präsentation.
Maßnahmenziel / Meilensteine	Erstellung eines formal korrekten, möglichst chancenreichen und überzeugenden Wettbewerbsbeitrages „Naturpark.2018.Nordrhein-Westfalen“, in dem durch zusätzlich eingeworbene Fördermittel eine zeitlich kompakte Umsetzung passender Leit- und Initialprojekte aus dem Naturparkplan möglich wird. <u>Meilensteine</u>: - Auswertung und Verdichtung möglicher Inhalte und Projekte aus der Ideenwerkstatt im Dezember 2015 /Januar 2016 (vgl. Kapitel 6.5.1) - Durchführung eines Informations- und Abstimmungstermins beim zuständigen MKULNV - Erstellung, Abstimmung und Einreichung eines formal korrekten und überzeugenden Wettbewerbsbeitrages bis zum 15. Februar 2016 beim MKULNV - Danach ggf. nach erfolgreicher formaler Prüfung persönliche Konzeptvorstellung vor der Wettbewerbs-Jury
Empfehlung zur Zuständigkeit	Zweckverband Naturpark Schwalm-Nette
Mögliche Projektpartner	- Städte und Gemeinden - Niederrhein Tourismus GmbH - Heinsberger Tourist-Service e.V. - Wasserverbände - Naturschutzverbände - Landwirtschaftskammern - Wald und Holz NRW - Hochschule Rhein-Waal in Kleve - Verband Deutscher Naturparke e.V. (VDN) - Landschaftsverband Rheinland (LVR) - Zweckverband Maas Schwalm-Nette - MUNLV
Grobe Kostenschätzung	<u>Personalkosten</u>: im Rahmen der operativen Arbeit des Zweckverbandes zu erledigen (mindestens fünf Tagewerke beim Zweckverband bei Zuhilfenahme externer Beratungsleistungen, sonst höher) <u>Sachkosten</u>: Keine zusätzlichen Kosten, über den Haushalt 2016 darstellbar

	Fremdkosten: Bei Einbeziehung professioneller Dienstleister zur Erstellung des Wettbewerbsbeitrages ist mit Kosten ab 5.000,- € (netto) zu rechnen, abhängig vom gewünschten Leistungsumfang (Abstimmungsbedarf, Übernahme Eigenleistungen, Präsentation vor der Wettbewerbsjury etc.)
Finanzierungsmöglichkeiten	- Zweckverband Naturpark Schwalm-Nette
Empfohlener Umsetzungszeitraum	**Anfang:** Dezember 2015; **Ende:** März/April 2016
Prioritätseinstufung	Priorität 1 (hoch)

6.6 Naturparkschätze

Ausgangsbeschreibung

Der Naturpark Schwalm-Nette weist sechs Kern-Landschaftsräume auf (vgl. Kapitel 4.1), die Auen von Rur, Niers sowie Schwalm und Nette, die Grenzwälder, die Süchtelner Höhen sowie die Ackerterrassen. Der Focus der Außendarstellung liegt zurecht auf den prägenden Wasserlandschaften. Die anderen Landschaftsräume mit ihrer vielfältigen Natur- und (Kultur-) Landschaft werden nicht in gleicher Weise mit ihrem Besucherlenkungspotential genutzt und ergänzend dargestellt. Ihre Wahrnehmung sowie ihre identitätsstiftende Bedeutung werden dadurch stark eingeschränkt. Viele schutzwürdige Bereiche in nahezu allen Landschaftsräumen sind punktuell stark frequentiert, sodass davon auszugehen ist, dass die Schönheit und der Erholungsfaktor dieser Orte bekannt ist, jedoch der Schutzwert nicht und auch nicht die Maßnahmen, die zu ihrem Erhalt permanent getroffen werden.

Die Ackerterrassen hingegen stellen den größten Flächenanteil und einen Bereich der Zwischenlandschaft dar, welche zunächst ohne größere Anreiz für die Besucher ist. Die Qualität und die kulturhistorischen Hintergründe sind nicht sofort erkennbar und auch nicht erlebbar für den Besucher. Parallel besteht in der Gesellschaft derzeit jedoch ein großes Interesse am „Landleben“, dies lässt sich mit Begriffen wie Regional Genießen oder der hohen Auflage des Magazins „Landlust“ beschreiben.

Ausgehend von den sechs Landschaftsräumen bestehen derzeit zudem vor allem projektbezogene punktuelle Kooperationen zu Institutionen und Akteuren, die nicht automatisch auf eine Betrachtung im gesamten Flächenkontext des Naturparks ausgerichtet sind.

Projektziele

Ganz nach dem Motto „Nur was man kennt, kann man auch schützen“ muss der Natur- und Landschaftsschutz sowie Artenschutz zielgruppengerecht (speziell Kinder u. Familien) aufbereitet werden. Konkrete Artenschutzprojekte müssen kommuniziert werden, sodass Besucher und Bewohner der Region erfahren, was alles notwendig ist um den Natur- sowie den Erholungsraum zu erhalten. Über Sensibilisierung entsteht ebenfalls eine Wertschätzung des wertvollen Raumes.

Ausgewiesene und kommunizierte Naturerlebnisorte dienen der Besucherlenkung, sodass stark frequentierte Bereiche entlastet werden. Sie stehen für Entdeckung durch die Besucher oder zur Bespielung durch organisierte Gruppen zur Verfügung. Umweltbildungseinrichtungen, Lehrer mit Schulklassen und andere Gruppen können dort die Besonderheiten des Naturparks entdecken und erleben.

Neben der Sensibilisierung der Bewohner und Besucher für die Förderung der biologischen Vielfalt wird ebenfalls für Natur und (Kultur-)Landschaft im nahen Lebensumfeld sowie für die Bedeutung regionaler Lebensmittel sensibilisiert. In diesem Zusammenhang soll zudem eine Attraktivitätssteigerung im Bereich Erholung und Tourismus sowie die Stärkung von Kooperationen in der Region angestrebt werden. Akteure und ihre Aktivitäten (Wasserverbände, Wald u. Holz NRW usw.) sollen gebündelt werden, sodass diese für die Besucher besser erkennbar werden.

Kurzbeschreibung

Der Naturpark hat eine Vielfalt an Natur- und Landschaftsräumen zu bieten. Bisher stehen die Wasserlandschaften im Fokus – der Naturpark hat jedoch zusätzlich mehr zu bieten. Und genau das soll mit unterschiedlichen Maßnahmen kommuniziert und erlebbar gemacht werden. Besonderheiten und auch insbesondere Räume in der Zwischenlandschaft müssen nicht zuletzt mit dem Ziel der Besucherlenkung und dem Interesse für lohnende Wiederholungsbesuche für die Besucher und Akteure in der Region entwickelt werden. Dabei spielt die Kommunikation auch auf der Homepage eine wichtige Rolle (vgl. Kapitel 6.7 Naturpark-Info 3.0 und 0 Orga/Internes). Durch Sensibilisierung der Bewohner, Besucher und Akteure, sowie dem Ausbau von Kooperationen und Zusammenarbeit in der Region sollen weitere Natur- und Landschaftsschutzmaßnahmen angeregt und vor allem erlebbar gemacht werden.

Leitbildbezug

Leitprojekte	Handlungsfelder				
	Natur- und (Kultur-) Landschafts-schutz	Tourismus, Freizeit und Naherholung	Umwelt-bildung	Regionalent-wicklung	Orga und Internes
6.6 Naturparkschätze	●	●	●	●	●

Initialprojekte:

6.6.1 Naturpark-Lust-Buch

6.6.2 Naschallee

6.6.3 Naturschutzaktivitäten sichtbar machen

6.6.4 Naturparkschätze - Frequenzbringer bespielen

6.6.1 Naturpark-Lust-Buch

Nr. 6.6.1	Naturpark-Lust Buch – Landschaft, Genießen, Handwerk im Naturpark Schwalm-Nette
Maßnahmeninhalt	Gemeinsam mit zahlreichen Akteuren soll ein Buch erstellt werden, welches ausgehend von den Landschaftsräumen im Naturpark interdisziplinär Inhalte wie Produkte, Kulturlandschaft, Menschen, Unternehmen (KMU), Institutionen, Handwerk, Landwirtschaft, Naturschutzaktivitäten, Naturschutzakteure, Genuss usw. präsentiert; dabei Öffentlichkeitswirksam zahlreiche Akteure einbinden.
Maßnahmenziel / Meilensteine	- das konkrete Produkt (Naturpark-Lust-Buch) wird genutzt um wichtige Ziele im Sinne der Besucherlenkung zu verfolgen - Netzwerke, Kooperationen werden ausgeweitet bzw. aufgebaut - Akteure im Bereich Natur- und Landschaft mit ihren Aktivitäten sichtbarmachen und wertschätzen - Direktvermarkter und KMU in der Region stärken, beteiligen - Sensibilisierung der Bewohner und Besucher für regionale Lebensmittel und für (Kultur-)Landschaft im nahen Lebensumfeld - Bewusstsein für die sechs Landschaftsräume im Naturpark schaffen und gesamte Naturpark Wahrnehmung stärken (vgl. Kapitel 4.1) - Identifikation und Binnenmarketing schaffen durch Einbeziehung lokaler Akteure mit Beiträgen (Fotos, Rezepte, Geschichten,…) <u>Meilensteine:</u> - **Ab Mitte 2017:** Konzeptionelle Überlegungen und ggf. erste Überlegungen Finanzierung - **Frühjahr 2018:** potenzielle Projektpartner beteiligen und Themenschwerpunkte zu setzen; Projektgruppe/ AG mit Projektpartnern gründen; Konzept konkretisieren, Förderanträge stellen - **Sommer 2018:** Planungen konkretisieren: Sponsoren finden, weitere Interessierte Gruppen/ Partner aufrufen, weitere Zeitplanung festlegen, begleitender Moderationsprozess - **2019/20:** Redaktionsarbeit und Veröffentlichung
Empfehlung zur Zuständigkeit	Zweckverband Naturpark Schwalm-Nette
Mögliche Projektpartner	- Landschaftsbehörden - Landwirtschaftskammer und Provicialverband (u. a. Direktvermarkter) - Tourismusverbände, Gastronomie - Stiftung Rheinische Naturlandschaft - Wasserverbände - Wald und Holz - Verbände der KMUs,

	- Natur- und Umweltbildungs-einrichtungen - Diverse vereine, Einzelpersonen, u. a.
Grobe Kostenschätzung	Personalkosten: im Rahmen der operativen Arbeit des Zweckverbandes zu erledigen (geschätzter Aufwand ca. 60 Tagewerke Begleitung für etwa 24 Monate) Sach-/Fremdkosten: Personalkosten 35.000,- € (Moderation, Workshops, Ansprache Beteiligter, Konzeption, Redaktion, Grafik,…), Produktionskosten hängen stark von Auflage und Umfang (ca. 150 Seiten) zwischen 10.000 – 20.000,- € für die Veröffentlichung zzgl. begleitende Öffentlichkeitsarbeit, Website usw. 10.000,- €
Finanzierungsmöglichkeiten	- Förderrichtlinien Naturschutz (FöNa) - Stiftung Umwelt und Entwicklung Nordrhein-Westfalen - NRW Stiftung - EU Förderung (ELER, EFRE, …) - DBU Deutsche Bundesstiftung Umwelt
Umsetzungszeitraum	**Anfang:** Juli 2017, **Ende:** Juni 2019/20
Prioritätseinstufung	Priorität 2 (mittel)

6.6.2 Naschallee

Nr. 6.6.2	**Naschallee - Obstbaumpflanzung an Wirtschaftswegen in der Zwischenlandschaft**
Maßnahmeninhalt	Belebung der Zwischenlandschaft ist anknüpfend an das Alleenkataster des LANUV und der Alleeninitiative der SDW-NRW das Projektthema vor dem Hintergrund von Biodiversität und Besucherlenkung. Gemeinsam mit zahlreichen Projektpartnern und Interessierten aus der Region sollen diverse Obstbäume (Apfel, Kirsche, Schlehen, Walnuss, Mispeln,…) entlang von Wirtschaftswegen gepflanzt und bspw. mit Radrouten verbunden werden. Über 3-5 Jahre mehrere Abschnitte von jeweils 1-2 km. Öffentlichkeitswirksame Aktionen binden Ehrenamtliche, Sponsoren und mögliche Paten ein. Standort könnte die Zwischenlandschaft z.B. bei Bracht und Lüttelbracht nordöstlich von Brüggen sein; ggf. nahe der Direktvermarkter. Jahreszeitliche Aspekte und Förderung der Biodiversität berücksichtigen.
Maßnahmenziel / Meilensteine	- Besucherlenkungsmaßnahme um andere stark frequentierte Bereich zu entlasten - Größter Flächenanteil im Naturpark sind die agrargeprägten Bereiche, diese sollen bewusst und belebbar gemacht werden - Aufstellung bzw. Aktualisierung von Landschaftsplänen schafft Realisierungsmöglichkeiten Meilensteine:

	- **Winter 2017/18:** Kooperationspartner gewinnen; zuständige ULBs und potenzielle Flächeneigentümer beteiligen um geeignete Standorte zu identifizieren; Projektgruppe/ AG mit Projektpartnern gründen; Förderanträge stellen; ggf. Verbindung zum bestehenden „Baumpflanztag“ prüfen - **Frühjahr 2018:** Planungen konkretisieren: Standorte festlegen, Öffentlichkeitsarbeit starten, Sponsoren finden, weitere Interessierte Gruppen aufrufen (Naturpark-Schulen als mögliche Paten?) - **Sommer 2018**: breite Öffentlichkeitsarbeit, Aufruf Patenschaft, Sensibilisierung für Bedeutung von Biodiversität - **Herbst 2018**: Erste öffentliche Pflanzaktion
Empfehlung zur Zuständigkeit	Zweckverband Naturpark Schwalm-Nette
Mögliche Projektpartner	- zuständige ULBs - NABU Naturschutzstation Haus Wildenrath e.V. (1. rheinischer Obstbaumgarten) - Biostation Krickenbecker Seen und ggf. weitere Natur- u. Umwelt(-bildungs)-Einrichtungen - Landwirte/ Eigentümer der (angrenzenden) Flächen - ggf. Baumschulen
Grobe Kostenschätzung	Personalkosten: im Rahmen der operativen Arbeit des Zweckverbandes zu erledigen (geschätzter Aufwand ca. 10 Tagewerke pro Jahr unter Berücksichtigung der konzeptionellen oben genannter Projektpartner) Sach- und Fremdkosten: jährlich 100.000,- € für Pflanzungen (100-150 Bäume pro Jahr), Moderation von Standortfindung, Öffentlichkeitsarbeit (Aktionsvorbereitung, Presse, Begleitmaterial u.a.) Folgekosten: Pflege und Ernte-Aktionen jährlich 3.000,- €
Finanzierungsmöglichkeiten	- Bundesprogramm „Biologische Vielfalt“ - Pflege und Nachpflanzung von Streuobstbeständen (Paket 5301 und 5302 LANUV NRW) - Fördermittel bei den Landkreisen - NRW Stiftung - EU Förderung (ELER,…) - DBU Deutsche Bundesstiftung Umwelt - LEADER-Region „Leistende Landschaft“
Empfohlener Umsetzungszeitraum	**Anfang:** Oktober 2017, **Ende:** September 2021 letzte Pflanzung, darauffolgend nur Pflege
Prioritätseinstufung	Priorität 2 (mittel)

6.6.3 Naturschutzaktivitäten sichtbar machen

Nr. 6.6.3	Naturschutzaktivitäten sichtbar machen (z.B. anhand Leitart); Projekt
Maßnahmeninhalt	Gemeinsam mit zahlreichen Akteuren sollen Maßnahmen und Strategien entwickelt werden Artenschutzprojekte zielgruppengerecht zu kommunizieren, sodass die Bewohner und Besucher des Naturparks wahrnehmen, welche Maßnahmen notwendig sind um die Erholungslandschaft zu erhalten. Neben Öffentlichkeitsarbeit (z.B. Abfragen der Maßnahmen bei Akteuren und auf Homepage bündeln) wäre die Entwicklung einer Leitart hilfreich. Gemeinsam mit ULB's, Wasserverbänden, Biostationen, Kitas, Schulen und umweltpädagogischen Einrichtungen soll diese entwickelt werden, um unterschiedlichen Zielgruppen die Tierart und seinen Lebensraum sowie die zu seinem Schutz aktiven Akteurenahezubringen. Aktionen und (Lehr-)Programme sollen dazu entwickelt werden, dabei Öffentlichkeitswirksam zahlreiche Akteure einbinden.
Maßnahmenziel / Meilensteine	- Zielgruppengerecht (Kinder u. Familien) Artenschutz aufbereiten - Bestehende Naturschutzaktivitäten im Naturpark für Besucher besser erkennbar machen - Bündelung der Akteure und Aktivitäten (Wasserverbände, Wald u. Holz NRW usw.) - Leitart wählen, die möglichst viele Akteure bündelt und beteiligt (Wasser, Wald, …) - Wertschätzung für die Akteure und den Erhalt der Erholungslandschaft bei den Besuchern entwickeln <u>Meilensteine:</u> - **Frühjahr 2017:** potenzielle Projektpartner beteiligen um konkrete Maßnahmen auszuwählen; ggf. Förderanträge stellen - **Sommer 2017:** Planungen konkretisieren: Sponsoren finden, weitere Interessierte Gruppen/ Partner aufrufen, ggf. werbliche Umsetzung der Leitart (Bild/Zeichnung und Name/Text); - **Herbst 2017:** Verwendung der Leitart bei Publikationen, Internet und Veranstaltungen; erste Aktionen starten; ggf. Jugend-Workcamp für intensive Beteiligung der Zielgruppe Nach erster Testphase im ersten Jahr, ggf. weiterführen und jährlich wechselnde Leitart definieren. Austausch dazu auf dem Fachforum (vgl. Initialprojekt
Empfehlung zur Zuständigkeit	Zweckverband Naturpark Schwalm-Nette, ggf. Biostation Krickenbecker Seen
Mögliche Projektpartner	- Akteure im Naturpark (Wasserverbände, LVR, Biostation, …) - Weitere Natur- und Umweltbildungseinrichtungen
Grobe Kostenschät-	<u>Personalkosten:</u> im Rahmen der operativen Arbeit des Zweckverban-

zung	des zu erledigen (geschätzter Aufwand ca. 8-10 Tagewerke pro Jahr) Sach- und Fremdkosten: 10.000,- € für Öffentlichkeitsarbeit wie Ansprache Beteiligter, Website, Printmedien Personalaufwand vorrangig durch neue Stelle mit Fach- und Planungskompetenz im Bereich Natur- und Landschaftsschutz abdecken (vgl. Initialprojekt 6.8.1)
Finanzierungsmöglichkeiten	- LVR - Stiftung Umwelt und Entwicklung Nordrhein-Westfalen - NRW Stiftung - Bundesprogramm „Biologische Vielfalt“ - DBU Deutsche Bundesstiftung Umwelt
Empfohlener Umsetzungszeitraum	Testphase 1 Jahr + , **Anfang:** April 2017, **Ende:** Juni 2018
Prioritätseinstufung	Priorität 1 (hoch)

6.6.4 Naturparkschätze

Nr. 6.6.4	Naturparkschätze – Frequenzbringer bespielen
Maßnahmeninhalt	Besucherlenkung erfordert die Sensibilisierung der Bewohner und Besucher für die Belange von Natur und Landschaft gerade an vielbesuchten Orten. Diese Orte sind teilweise direkt in der Natur (Elmpter Schwalmbruch, u.a.) und haben teilweise auch eine touristische Bedeutung (Gastronomie, o.ä.). Es können bestehende Naturinformationsangebote oder Naturerlebnisgebiete sein, aber auch Direktvermarkter. Im Rahmen der Naturparkinfo 3.0 aber auch durch gezielte Infrastrukturausstattung im Rahmen der Instandhaltungsoffensive sowie Schwerpunktsetzung bei Umweltbildungsangeboten wie Führungen u.a. im Rahmen des Veranstaltungsprogramms können diese Standorte bewusst bespielt werden. Da keine aktuellen Besucherzählungen vorliegen ist es nötig über einen Expertenkreis (Naturpark, Biostationen, Untere Landschaftsbehörden, Naturschutzverbände, u.a.) entsprechende Orte zu definieren und Handlungsbedarfe abzustimmen. Durch gezieltes Herausarbeiten von Standorten, die Besucherströme gut aufnehmen können und gezieltes bewerben dieser Naturerlebnisorte in den Naturparkmedien insbesondere im Internet wird eine Lenkung erreicht. Dabei sind auch „robuste“ Orte zu berücksichtigen, die für privat Interessierte, Lehrer oder Umweltbildner der Volkshochschulen, u.a. geeignet sind eigene Programme durchzuführen. Die sechs unterschiedlichen Landschaftsräume des Naturparks sind dabei zu berücksichtigen.
Maßnahmenziel / Meilensteine	- Bekanntheitsgrad und Anzahl der Naturerlebnisorte erhöhen - Darstellung auf Homepage und in Broschüre, sowie Kennzeich-

	nung vor Ort Meilensteine: - **Sommer 2016**: Standorte sammeln, ggf. Projektgruppe einrichten, Fördermöglichkeiten prüfen, Anträge stellen - **Herbst 2016:** mit Projektgruppe und ggf. geplantes Forum (vgl. Initialprojekt 6.11.5) Art der Umsetzung planen
Empfehlung zur Zuständigkeit	Zweckverband Naturpark Schwalm-Nette, ggf. Biostation Krickenbecker Seen
Mögliche Projektpartner	- Gemeinden - Naturpark Kitas u. Naturpark Schulen - Weitere Natur- und Umweltbildungseinrichtungen, private Umweltbildner
Grobe Kostenschätzung	Personalkosten: im Rahmen der operativen Verbandsarbeit zu leisten (geschätzter Aufwand fünf bis zehn Tagewerke) Sachkosten: ggf. Bewirtungs- und Reisekosten, im Rahmen der jährlichen Haushaltsmittel darstellbar Fremdkosten: ggf. Agenturleistungen
Finanzierungsmöglichkeiten	- Stiftung Umwelt und Entwicklung Nordrhein-Westfalen - NRW Stiftung - Bundesprogramm „Biologische Vielfalt“ - Verband Deutscher Naturparke e.V. (VDN) - DBU Deutsche Bundesstiftung Umwelt
Empfohlener Umsetzungszeitraum	2 Jahre + **Anfang:** Juli 2016 **Ende:** Juni 2018+
Prioritätseinstufung	Priorität 1 (hoch)

6.7 Naturpark-Info 3.0

Ausgangsbeschreibung

Die bisherige persönliche Naturpark-Information in den Naturparkzentren wird insgesamt von zu wenigen Gäste und Besuchern genutzt. Die Gründe dafür wurden in Kapitel 4.2.3.1 eingehend erläutert. Der Betrieb ist personell und finanziell aufwendig. Der Innovations- und Investitionsdruck an die Ausstellungsbereiche nimmt stetig zu. Gleichzeitig werden die Informationsbedürfnisse der Gäste über die Angebote des Naturparks spezifischer. Zudem stellen sich kurz- und mittelfristig bei zwei der drei Naturparkeinrichtungen aufgrund auslaufender Mietverträge grundsätzliche Fragen zu Standorten und Formen des Weiterbetriebs. Nur wenige Naturparke vergleichbarer Größe zum Naturpark Schwalm-Nette leisten sich mehrere Naturparkzentren gleicher Größenordnung in Eigenregie, wobei diese im Naturpark Schwalm-Nette nicht nur besucherlenkende Funktion besitzen, sondern auch wesentliche Beiträge zur touristischen Informationsarbeit und für die Umweltbildung des Naturparks leisten.

Der Naturpark Schwalm-Nette stellt mit seinen Angeboten die touristischen Highlights der Region dar. **Naturpark-Information ist daher immer auch Tourist-Information**. Gleichzeitig sind im Gebiet des Naturparks (wie gleichwohl fast am gesamten Niederrhein und im Kreis Heinsberg) zertifizierte Tourist-Informationen nicht vorhanden.

In der Praxis lassen sich drei Konzeptansätze der Besucherinformation in Natur- und/oder Nationalparks beobachten, wobei kein einheitlicher Zukunftstrend auszumachen ist:

- Es gibt ein größeres, zentrales Informationszentrum.
- Es sind ausschließlich dezentrale, kleinere und teilweise personell unbesetzte Informationsangebote/-zentren vorhanden.
- Es gibt Mischformen mit einem größeren Zentrum und flankierenden Informationsangeboten unterschiedlicher Größe und Ausrichtung.

Inhaltlich sind allerdings starke Trends bei den Natur-Informationsangeboten feststellbar, die sich schlagwortartig mit den Begriffen wie **„stärkere Erlebnis- und Themenorientierung“**, **„Interaktivität“**, **„Story Telling“** oder **„Einsatz moderner Medien“** subsummieren lassen.

Da für eine größere, modernere neue Einrichtung Investitionen im hohen siebenstelligen Euro-Bereich notwendig sind und trotz Eintrittspflicht vermutlich keine Kostendeckung erreicht werden kann, wird für den Naturpark Schwalm-Nette ein **vierstufiges Modell zur Naturpark-Information** vorgeschlagen, das zudem einen **höheren Dezentralitätsgrad** aufweist. Auf Basis der bestehenden Naturparkzentren werden in abgestufter Form Naturpark-Tore und Naturpark-Info-Points vorgeschlagen, die das persönliche Informationsangebot stärker in die Fläche des Naturparks bringen und potenzielle Partner binden. Flankiert wird das vierstufige Modell von entsprechenden virtuellen Informationsangeboten (vgl. auch Kapitel 6.4.4 zum Relaunch der Website).

Projektziele

Hauptzielsetzung des Leitprojektes Naturpark-Info 3.0 ist die **Sicherstellung und Optimierung einer persönlichen optimalen, intuitiven und zielgruppenorientierten Besucherinformation im gesamten Naturpark**. Durch eine Erhöhung von Anlaufstellen zur persönlichen Information

(von qualitativ hochwertig bis niederschwellig) und die Wahl von bereits stark frequentierten und besser erreichbareren Standorten soll es zu einer **deutlichen Erhöhung der Nutzer** von Informationsangeboten des Naturparks kommen.

Damit wird auch ein deutlicher I**mpuls für die touristische Information in der gesamten Region** durch den Naturpark gesetzt, der im Fall der Naturpark-Tore überwiegend auf bereits am Markt etablierten **Qualitätskriterien** (i-Marke) basiert. Gleichzeitig wird mit der Einführung eines auf der i-Marke basierenden Naturpark-Tores die Erfüllung eines zentralen Kriteriums zum Ausbau der Alleinstellung als Premium-Wander-Region sichergestellt.

Durch die **aktive Einbindung von Betrieben und Einrichtungen als Naturpark-Info-Points** wird der Naturpark nicht nur bei der Bevölkerung in den Naturparkgemeinden und -städten besser sichtbar, sondern es werden auch bestehende und neue Partner enger an den Naturpark gebunden.

Kurzbeschreibung

Das Leitprojekt Naturpark-Info 3.0 beinhaltet die Entwicklung und Etablierung eines **vierstufigen Systems zur Naturpark-Information**, das aus folgenden Angeboten besteht:

- Naturparkzentrum heutigen Zuschnitts (Naturpark- und Tourist-Info mit i-Marke und über Naturpark Schwalm-Nette geschulte Mitarbeiter mit Ausstellungs-/Bildungsbereich)
- Naturpark-Tor (Naturpark- und Tourist-Info mit i-Marke und über Naturpark Schwalm-Nette geschulte Mitarbeiter)
- Naturpark-Info-Point als niederschwelliges Naturpark-Info-Angebot in/an frequentierten Einrichtungen/Standorten, z.B. Museen, Hotellerie, Gastronomie, Einzelhandel, Direktvermarkter
- Flankierende virtuelle Naturpark-Information (bedeutet den Ausbau der online-Informationsmöglichkeiten über den Naturpark Schwalm-Nette (vgl. auch Kapitel 6.4.4).

Die Umsetzung soll in enger Abstimmung mit den Partnern in den Städten und Gemeinden, Einrichtungen und Betrieben in den nächsten fünf bis zehn Jahren erfolgen. Dabei wird als **Idealvorstellung** im langfristigen Verlauf angestrebt, dass – neben der auszubauenden und modernisierenden virtuellen Naturpark-Information – die persönlichen Naturpark-Informationsangebote aus ein bis zwei Naturparkzentren, zwei bis fünf Naturpark-Toren und etwa fünf bis zehn Naturpark-Info-Point in **2025** bestehen werden. In Zusammenhang mit der Umsetzung dieses Leitprojektes ist im Zuge neuer Standortentscheidungen weiterhin zu prüfen, inwieweit bei eine Verlagerung der Geschäftsstelle vom jetzigen Standort mehr in das Naturparkgebiet hinein sinnvoll ist. Dabei sind dann auch bestehenden Synergien durch die Nähe von wichtigen Partnern (z.B. Niederrhein Tourismus) sowie der Nutzung von Services und Leistungen der Kreisverwaltung Viersen in die Standortentscheidung der Verwaltung zu berücksichtigen, die bei einer Verlagerung verloren gehen und dann vom Zweckverband oder anderen Dienstleistern zu übernehmen sind.

Durch den auslaufenden Mietvertrag im Naturparkzentrum Wildenrath besteht die Möglichkeit, zeitnah ab 2017 im **Süden des Naturparks** ein **erstes Naturpark-Tor** zu etablieren. Dabei sollten die **Naturpark-Tore** im laufenden Betrieb alle **Mindestkriterien** der **i-Marke** in Bezug auf Infrastruktur und Serviceleistungen erfüllen (siehe Anhang), wobei diese um **naturparkspezifi-**

sche Besonderheiten zu erweitern bzw. zu modifizieren sind, z.B. neben einem Stadtplan auch Karte über den Naturpark, spezielle Naturparkinformationen neben den touristischen Grundinformationen, vertiefend zum Naturpark qualifizierte und regelmäßig geschulte Mitarbeiter.

Im Rahmen der Standortentscheidung sollte die Auswahl auf Basis eines **Standortkriterienkatalogs** erfolgen. Ein erster, weiter abzustimmender Vorschlag zu den Auswahlkriterien sollte folgende Aspekte umfassen, wobei die Kriterien noch als ‚kann-, oder ‚muss-Kriterien' unterschiedliche Gewichtung erfahren können:

- **bauliche Rahmenbedingungen**, z.B.
  - Raumgröße, Erweiterungspotenzial
  - Attraktivität des Gebäudes
  - Renovierungs-/Sanierungskosten
  - Attraktivität und Nutzungspotenziale des Außengeländes
  - Parkmöglichkeiten (Auto, Rad etc.)
- **Erreichbarkeit und Anbindung**, u. a.
  - per Autobahn, Bundesstraße für Individualverkehr,
  - ÖPNV-Anbindung und Vertaktung,
  - Rad- und Wanderwege
  - Fußläufige Erreichbarkeit vom nächsten Zentrum
- **Standort-Authentizität in Bezug auf den Naturpark Schwalm-Nette**
  - Nähe zu Naturparkerlebnisangeboten (als Startpunkt für Veranstaltungen/Führungen)
  - Nähe zu touristischen Wander- und Radwegen (als Startpunkt für Veranstaltungen/Führungen)
  - Naturparktypische landschaftliche Lage
  - Potenzial als Ausgangspunkt für Naturerlebnis- und Umweltbildungsangebote
- **Tourismuspotenzial / Öffentlichkeitswirksamkeit**
  - Beherbergungs- und Gastronomieangebot im direkten Umfeld und im fußläufigen Umfeld
  - weitere touristisch relevante Angebote im direkten Umfeld und im fußläufigen Umfeld (Spiel-, Freizeitattraktionen, Museen, Shopping etc.)
- **Wirtschaftlich-rechtliche und organisatorische Rahmenbedingungen**, z.B.
  - Baurecht (unproblematische Umwidmung)
  - Miet-/Nutzungskosten
  - bestehende Miet- oder Nutzungsverträge
  - Konfliktpotenzial mit Anrainern
  - Zeitliche Verfügbarkeit (dauerhafter Betrieb ab 2017)

Die **Naturpark-Info-Points** werden als niederschwelliges Informationsangebot selbstverständlich nicht dasselbe Qualitätsniveau wie Naturparkzentren und Naturpark-Tore aufweisen. Dennoch sollten auch hierfür verbindliche und gut kommunizierbare Kriterien für ein einheitliches Qualitätsniveau definiert und umgesetzt werden. Idealerweise sollten hierbei erste Interessenten mit eingebunden werden. Als Basis für diese Abstimmung ist der folgende Kriterienvorschlag zu verstehen:

- Einheitliche, gut sichtbare Markierung als Naturpark-Info-Point (im Innen- und Außenbereich)
- Einheitlicher Informationsbereich mit Informationsständer mit kostenlos zugänglichen und stets verfügbaren Naturparkinformationen
- Aushang von Veranstaltungs-Highlights und Veranstaltungen im Umfeld
- Eintägige Basisschulung von mindestens zwei Mitarbeitern zum Naturpark und den Besonderheiten im nahen Umfeld
- Jährlich eine eintägige Schulung (neue Angebote, jährliche Veranstaltungs-Highlights, neue Informationsmaterialien u. a.)
- Monatlicher Partner-Newsletter
- Mindestens ein Besuch pro Quartal durch Betreuer des Naturparks
- Aufführung mit Lage und Kontaktdaten in analogen und digitalen Medien (Karten, Flyer, Broschüren)
- Optional Zusatzleistungen, wie Verkauf von Naturpark-Merchandising Produkten und Veranstaltungs-Tickets.

Wenn möglich sollten die Naturpark-Info-Points in der Nähe bzw. guter Erreichbarkeit von Naturerlebnisangeboten und Wander-/Radwegen liegen. Sie sollten als Ausgangspunkt für Führungen und weiteren Veranstaltungen dienen können.

Leitbildbezug

Leitprojekte	Handlungsfelder				
	Natur- und (Kultur-) Landschafts-schutz	Tourismus, Freizeit und Naherholung	Umwelt-bildung	Regionalent-wicklung	Orga und Internes
6.7 Naturpark-Info 3.0	●	●	○	○	○

Initialprojekte

6.7.1 1. Tourist-Info mit i-Marke im Naturpark als Naturpark-Tor

6.7.2 Einrichtung von zwei, drei Naturpark-Info-Points

6.7.1 1. Tourist-Info mit i-Marke im Naturpark als Naturpark-Tor

Nr. 6.7.1	1. Tourist-Info mit i-Marke im Naturpark als Naturpark-Tor
Maßnahmeninhalt	Empfohlen wird die Aufgabe des Naturparkzentrums in Wildenrath mit Ende der Mietlaufzeit Ende 2016. Im Süden des Naturparks sollte aber mindestens ein Naturpark-Tor als qualitativ hochwertiges Angebot der Besucherinformation bestehen bleiben. Die Städte Wassenberg und Wegberg haben bereits öffentlich Interesse bekundet. Bei dem Naturpark-Tor handelt es sich vom Qualitätsstandard um ein Naturparkzentrum, allerdings ohne größeren Ausstellungsbereich. Betreiber ist die jeweilige Kommune, die den dauerhaften Betrieb einer mit der i-Marke zertifizierten Tourist-Information sicherstellt. Der Naturpark unterstützt mit Personal- und Finanzmitteln die Einrichtung und den Betrieb des Naturpark-Tores. Die Kriterien, die für die Erteilung dieser Lizenz zu erfüllen sind, wurden vom Deutschen Tourismusverband e.V. klar definiert (siehe Anhang). Weiterhin erfüllen Naturpark-Tore einige Naturpark-spezifische Kriterien (siehe auch Kurzbeschreibung).
Maßnahmenziel / Meilensteine	Diese Maßnahme beabsichtigt die folgenden Ziele zu erreichen: - Sicherstellung und Optimierung einer persönlichen optimalen, intuitiven und zielgruppenorientierten Besucherinformation im gesamten Naturpark - Verbesserte Erreichbarkeit und Erhöhung der Nutzer von Informationsangeboten des Naturparks - Impuls für die touristische Information in der gesamten Region - Sicherstellung der Erfüllung zentraler Kriterien zum langfristigen Erhalt der Alleinstellung als „Premiumwanderregion“ (siehe auch Kapitel 6.10) <u>Meilensteine</u>: - Definition einheitlicher Kriterien für Auswahl und Betrieb von Naturpark Toren auf Basis der Kriterien der i-Marke, spezifischer Naturpark-Kriterien sowie Standortkriterien (Lage, Aufwand, Größen-, Raumanforderungen etc.) (bis Anfang 2016) - Sichtung potenzieller Standorte der bisherigen Interessenten Wassenberg und Wegberg und Auswahlentscheidung auf Basis obiger Kriterien (bis Mitte/Ende des ersten Quartals 2016) - Ausarbeitung der vertraglichen Angelegenheiten
Zuständigkeit	Kommunen/Träger, Zweckverband Naturpark Schwalm-Nette
Projektpartner	- Heinsberg Tourist-Service e.V. - Kreis Heinsberg - Deutscher Tourismusverband e.V.
Grobe Kostenschät-	<u>Personalkosten</u>: Personalkostenzuschuss in bisheriger Höhe; Pla-

zung	nung und Umzug im Rahmen der operativen Verbandsarbeit zu leisten (Aufwand stark von Standortwahl abhängig, mindestens 20 Tagewerke) Sachkosten: Es wird zunächst von Sachkosten ähnlicher Größenordnung wie in Wildenrath ausgegangen. Erst nach genauer Kenntnis des ausgewählten Standortes sind diese genau quantifizierbar. Fremdkosten: Umzugskosten, ggf. Beteiligung an Umbaumaßnahmen (erst nach Standortauswahl näher spezifizierbar)
Finanzierungsmöglichkeiten	- Stadt bzw. Gemeinde des ausgewählten Standortes - Sach- und Personalkostenzuschuss Zweckverband Naturpark Schwalm-Nette
Empfohlener Umsetzungszeitraum	**Anfang:** November 2015, **Ende:** Dezember 2016
Prioritätseinstufung	Priorität 1 (hoch)

6.7.2 Einrichtung von zwei, drei Naturpark-Info-Points

Nr. 6.7.2	Einrichtung von zwei, drei Naturpark-Info-Points
Maßnahmeninhalt	Mit der Einrichtung von Naturpark-Info-Points als niederschwelliges Informationsangebot an/in frequenzstarken Standorten und Einrichtungen soll die persönliche Naturpark-Information mit Hilfe von Partnern naturparkweit in die Fläche gebracht werden. Naturpark-Info-Points können bei verschiedensten Partnern (z.B. Museen, Gastronomiebetrieben, Bäckereien oder Hotels) eingerichtet werden. Wichtig ist hierbei eine deutliche Kennzeichnung und ein einheitliches Design, sodass die Info-Points für die Gäste gut sichtbar und leicht wieder zu erkennen sind. Zudem sind die dortigen Mitarbeiter regelmäßig zu schulen (siehe auch Kurzbeschreibung).
Maßnahmenziel / Meilensteine	Die folgenden Ziele sollen mit der Umsetzung dieses Initialprojektes erreicht werden: - Persönliche Naturpark-Information ausweiten und in die gesamte Fläche des Naturparks bringen - Optimierung der Informationsinfrastruktur für die Naturparkbesucher - Bindung neuer und bestehender Naturpark-Partner im Rahmen der Info-Points Meilensteine: - Identifizierung und Kontaktaufnahme mit Interessenten (Hotellerie, Gastronomie, Direktvermarkter, Museen, Natureinrichtungen, Einzelhandel etc.) - Definition und Umsetzung einheitlicher Qualitätsstandards in Abstimmung mit potenziellen Partnern zur Sicherstellung eines hohen Wiedererkennungswerts und vergleichbaren Qualitätsni-

	veau der Info-Points (einheitliches Design, identische angebotene Informationen, laufend geschultes Personal etc.) (siehe Kurzbeschreibung)
Zuständigkeit	Zweckverband Naturpark Schwalm-Nette, interessierte Betriebe und Einrichtungen
Projektpartner	- Niederrhein Tourismus GmbH - Heinsberger Tourist-Service e.V. - Wirtschaftsförderung der Kreise - Einzelhandelsverbände - Landwirtschaftskammern
Grobe Kostenschätzung	Personalkosten: Erhöhter Betreuungsaufwand durch Mitarbeiter des Zweckverbandes Naturpark Schwalm-Nette (abhängig von Anzahl der Partner und den endgültigen Kriterien) (Schätzung Aufwand: 1 Tagewerk für Akquise von 3 bis 4 Partnern, zwei Tagewerke für Betrieb/Installation, laufende Betreuung 10 Tagewerke pro Jahr) Sachkosten: Fahrt- und Schulungskosten für Betreuung der Info-Points und deren Personal Fremdkosten: Bau und Ausstattung der Info-Points
Finanzierungsmöglichkeiten	- Zweckverband Naturpark Schwalm-Nette - Partner Info-Points - Ggf. Fördermittel über Pilotprojekt einwerben
Empfohlener Umsetzungszeitraum	**Anfang:** Oktober 2015, **Ende:** Dezember 2020
Prioritätseinstufung	Priorität 2 (mittel)

6.8 Naturpark in Bewegung

Ausgangsbeschreibung und Projektziele

Die Maßnahmen des Leitprojektes „Naturpark in Bewegung“ dienen der Umsetzung der Ziele des Naturparkplans zur Weiterentwicklung von umweltnachhaltigen und inklusionsgerechten Mobilitätsangeboten. Die zu diesem Zweck identifizierten Handlungsbereiche von „Naturpark in Bewegung“ werden nachfolgend dargestellt:

- **Inklusionsgerechtes Mobilitätskonzept**: Der Naturpark verfügt bereits über zentrale Elemente eines nachhaltigen Mobilitätskonzeptes durch die sehr gut ausgebaute Wegeinfrastruktur für Wandern und Radfahren einschließlich von Parkplatzbereichen und teilweise auch Anbindungen an das Haltestellennetz des öffentlichen Personennahverkehrs (ÖPNV). Davon ausgehend setzt sich der Naturpark weitergehende Ziele, indem er Angebote für eine alters- und bedarfsgerechte Mobilität ausweiten und allen Besuchergruppen des Naturparks zugänglich machen möchte. Hierfür soll ein zu erstellendes inklusionsgerechtes Mobilitätskonzept als Handlungsgrundlage dienen.

  In dem Ablauf der Erstellung durch den Zweckverband Naturpark Schwalm-Nette ist vorgesehen, nach Abstimmung des Aufgabenspektrums des Mobilitätskonzeptes mit Beteiligten eine Ausarbeitung von Maßnahmen mit Schwerpunkten in folgenden Aufgabenfeldern vorzunehmen:

  - Organisations- und Trägerstrukturen für Maßnahmen und deren Qualitätssicherung
  - Entwicklung von barrierefreien bzw. barrierearmen Erholungs- und Naturerlebnisangeboten
  - Entwicklung einer Inklusionsstrategie als Bestandteil des Mobilitätskonzeptes
  - Weiterentwicklung des ÖPNV-Angebotes mit barrierefrei nutzbarer ÖPNV-Infrastruktur und ÖPNV-Bedienelementen sowie mit benutzerfreundlichen Schnittstellen zu anderen Verkehrsmitteln
  - Begleitung der Umsetzung mit Informations- und Öffentlichkeitsarbeit

  Als eine wesentliche Grundlage bei der Aufstellung des Mobilitätskonzeptes ist die sogenannte „Rahmen-Zielvereinbarung zum barrierefreien Naturerleben in den Naturparken in Deutschland“ zu berücksichtigen, welche zwischen dem Verband Deutscher Naturparke e.V. (VDN) und anerkannten Verbänden der Menschen mit Behinderungen im Jahr 2012 abgeschlossen worden ist. Der Naturpark Schwalm-Nette berücksichtigt bereits die Rahmen-Zielvereinbarung, welche ein Spektrum von Maßnahmen für die Verbesserung des barrierefreien Naturerlebens umfasst. In dem Zusammenhang wird auf weitergehende Ausführungen in dem Kapitel 4.3.3 „Der Naturpark als Akteur im Handlungsfeld Umweltbildung“ verwiesen.

  Mit einer Aufstellung des Mobilitätskonzeptes entspricht der Naturpark auch den Qualitätsanforderungen für eine zukünftige Zertifizierung als Premium-Wanderregion. Die von dem Deutschen Wanderinstitut e.V. zertifizierten Premium-Wanderregionen sollen im Rahmen ihrer Besucherinformationssysteme u. a. über ein Mobilitätskonzept verfügen. Entsprechend der bisher definierten Kernkriterien sollen Mobilitätskonzepte in Premium-Wanderregionen spätestens zum 1. Januar 2018 vorliegen und Darstellungen der mit ÖPNV erreichbaren Wege, von Taxiunternehmen in der Region und sonstiger Angebote wie Abhol- und Bringservice umfas-

sen. Der Wanderer soll damit umfassend über die Erreichbarkeit der Wege ohne eigenes Fahrzeug informiert werden. Eine Umsetzung kann ggf. über kommende Förderprojekte erfolgen (z.B. Local Emotion).

Bei der Umsetzung von ggf. erforderlichen Maßnahmen in dem Aufgabenbereich des ÖPNV kommt dem Naturpark im Wesentlichen die Funktion einer koordinierenden Unterstützung der zuständigen Verkehrsträger und weiterer Partner zu. Dabei wird es u. a. um einen weiteren Ausbau des ÖPNV-Angebotes von barrierefreien Beförderungsmöglichkeiten und Haltestellen sowie barrierefrei nutzbaren Bedienelementen gehen (z.B. Fahrzeugruftasten, Fahrplanabfrage, Online-Ticketing).

- **Öffentlichkeitsarbeit für das ÖPNV-Angebot**: In der Naturparkregion sind – ähnlich wie in anderen ländlich geprägten Gebieten – vielfach deutlich längere Wege als vergleichsweise in der Stadt zwischen verschiedenen Standorten zurückzulegen. Der motorisierte Individualverkehr, d. h. der Einsatz des eigenen Autos spielt daher traditionell bei der Bevölkerung und den Besuchern in der Region eine wichtige Rolle, sowohl in der Alltagsnutzung als auch in der Freizeitnutzung.

  Die Plananalyse zeigt auf, dass wesentliche Zielorte in der Region einschließlich von Einrichtungen des Naturparks auch mit öffentlichen Verkehrsmitteln erreichbar sind, d. h. für die regionale Anbindung mit dem Schienenverkehr und für die lokale Anbindung mit dem Busangebot des Personennahverkehrs (ÖPNV). Angebotslücken des Linienverkehrs werden mit ergänzenden ÖPNV-Angeboten z.B. Taxibus, Anrufsammeltaxi in den Kommunen der Naturparks im Wesentlichen abgedeckt. Im Übrigen ist grundsätzlich auch die Fahrradmitnahme im ÖPNV-Linienverkehr in den Kreisen Kleve, Viersen und Heinsberg zulässig, sofern die vorgesehenen Fahrradstellplätze verfügbar sind.

  Im Rahmen der Information- und Öffentlichkeitsarbeit des Naturparks über seine Wander- und Erlebnisangebote werden die Angebote des ÖPNV aber noch nicht immer in dem notwendigen Umfang mit dargestellt. Zumindest teilweise könnten die Verkehrsteilnehmer – ob Bevölkerung oder auswärtige Besucher –durch eine noch transparentere Information und durch ÖPNV-Werbemaßnahmen für die verstärkte Nutzung des ÖPNV gewonnen werden.

- **Verkehrslenkende Infrastruktur**: Aufgrund der direkten Nachbarschaft der Naturparkregion Schwalm-Nette zu den Metropolen entlang der Rheinschiene und dem Rhein-Ruhr-Gebiet verfügt der Naturpark einschl. der regionalen Bevölkerung über ein Besucherpotenzial seiner Einrichtungen und Angebote von rund 7 Mio. Menschen. Potenzielle Konflikte durch ein räumlich und zeitlich hohes Verkehrsaufkommen von Erholungssuchenden mit der Bevölkerung und mit anderen Besuchern können durch nachhaltig wirksame verkehrslenkende Maßnahmen vermieden werden.
  Es geht darum, Erholungssuchende durch entsprechende infrastrukturelle Maßnahmen und Informationsmaßnahmen noch besser in die Lage zu versetzen, ihre Verkehrsmittel bei der Anreise und während des Aufenthaltes im Naturpark flexibel einzusetzen. Dafür kommen z.B. mehrfunktionale Verkehrsflächen an Start- und Zielpunkten von Wanderrouten in Frage, an welchen Funktionen wie PKW-Stellplatz, Omnibushaltestelle mit ÖPNV-Information und diebstahlsichere Fahrradunterstellung räumlich gebündelt werden. Bei der Umsetzung dieser möglichen Maßnahmen kommt dem Naturpark im Wesentlichen die Funktion einer koordinierenden Unterstützung der zuständigen Verkehrsträger, Kommunen, betroffenen Eigentümer und weiterer Partner zu.

Ebenso ist die Weiterentwicklung der touristischen Radwanderinfrastruktur erforderlich, insbesondere um Wege- und Infrastruktureinrichtungen auf die zu erwartende weitere Zunahme der Elektrofahrradnutzung und auf eine altersgerechte und verkehrssichere Radnutzung auszurichten (z.B. Wegebeschaffenheit, verkehrssichere und altersgerechte Wegeführung, sichere Abstell- und Verlademöglichkeiten). Die bewährte und intensive Einbindung des Naturparks Schwalm-Nette mit den für die Aufgaben der Radwegeplanung zuständigen Kreisen und Gemeinden ist weiterzuführen. Dies stützt auch die Ziele des Landesaktionsplanes zur Förderung der Nahmobilität, welche die Landesregierung Nordrhein-Westfalen im Jahr 2012 veröffentlicht hat.

Kurzbeschreibung

Das Leitprojekt stellt die Aufstellung eines inklusionsgerechten Mobilitätskonzeptes „2030+ Naturpark Schwalm-Nette“ in den Mittelpunkt. Das Mobilitätskonzept soll durch den Naturpark in einem intensiven Prozess der Zusammenarbeit mit zuständigen Stellen und Betroffenen erstellt werden. Die Maßnahmen wird als Gegenstand des Initialprojektes 6.8.1 „Inklusionsgerechtes Mobilitätskonzept 2030 Naturpark Schwalm-Nette“ beschrieben. Dabei soll auch besser und intensiver über neue Angebote in der durch die Kreise weiterentwickelten Radwegeinfrastruktur (z.B. Angebote zum Thema Barrierefreiheit, Elektrofahrräder) informiert werden. Der Naturpark ist hier mit den touristischen Organisationen im ständigen Austausch.

Das Leitprojekt „Naturpark in Bewegung“ umfasst weitere Maßnahmenaktivitäten, welche in das zu erstellende inklusionsgerechte Mobilitätskonzept eingeordnet sind. Diese Aktivitäten sollen in der zukünftigen Umsetzung des Mobilitätskonzeptes vorrangig bearbeitet werden und sind daher ebenfalls als Initialprojekte des Naturparkplans dargestellt. Die Aktivitäten betreffen die Naturpark-Öffentlichkeitsarbeit für das ÖPNV-Angebot (Initialprojekt 6.8.2) und die Einrichtung eines beispielhaften barrierefreien Wander- und Erlebnisangebote „leichte Wege“ (Initialprojekt 6.8.3).

Leitbildbezug

Leitprojekte	Handlungsfelder				
	Natur- und (Kultur-) Landschafts-schutz	Tourismus, Freizeit und Naherholung	Umwelt-bildung	Regionalent-wicklung	Orga und Internes
6.8 Naturpark in Bewegung	○	●	○	●	○

Initialprojekte

6.8.1 Inklusionsgerechtes Mobilitätskonzept 2030 Naturpark Schwalm-Nette

6.8.2 Naturpark-Öffentlichkeitsarbeit für das ÖPNV-Angebot

6.8.3 Beispielhaftes barrierefreies Wander- und Erlebnisangebot „leichte Wege“

6.8.1 Inklusionsgerechtes Mobilitätskonzept 2030

Nr. 6.8.1	Inklusionsgerechtes Mobilitätskonzept 2030 Naturpark Schwalm-Nette
Maßnahmeninhalt	Das Mobilitätskonzept soll durch den Naturpark in einem intensiven Prozess der Zusammenarbeit mit zuständigen Stellen und Betroffenen erstellt werden. In dem Ablauf der Erstellung ist vorgesehen, nach gemeinsamer Abstimmung des Aufgabenspektrums des Mobilitätskonzeptes eine Ausarbeitung von Maßnahmen in Schwerpunktbereichen vorzunehmen (siehe Erläuterungen oben unter Ausgangsbeschreibung und Projektziele). Die Erarbeitung des Konzeptes soll von einer Projektsteuergruppe unter der Leitung der Naturpark-Geschäftsstelle begleitet werden, in welcher die relevanten zu beteiligenden Stellen vertreten sind. Das Mobilitätskonzept bildet damit die Grundlage, um zukünftig inklusionsgerechte Mobilitätsmöglichkeiten in der Naturparkregion als Querschnittsaufgabe zur Qualitätssicherung mit konkreten Zeithorizonten umzusetzen. Die vorgenannte „Rahmen-Zielvereinbarung zum barrierefreien Naturerleben“ stellt eine wichtige Grundlage für den Entwicklungsprozess dar. Das Mobilitätskonzept wird in die Ziele des Aktionsplanes der Landesregierung Nordrhein-Westfalen zur Förderung der Nahmobilität eingeordnet. Die Landesregierung Nordrhein-Westfalen hat 2012 den Aktionsplan zur Förderung der Nahmobilität aufgestellt. Ein Leitprojekt des Aktionsplanes ist auch zur Förderung von barrierefreien Naturerlebnisangeboten in Naturparks vorgesehen. Mit der Aufstellung des Mobilitätskonzeptes werden zudem die Qualitätsanforderungen und Kriterien für eine zukünftige Zertifizierung des Naturparks als Premium-Wanderregion durch den Deutschen Wanderverband e.V. berücksichtigt.
Maßnahmenziel / Meilensteine	Die Aufstellung des inklusionsgerechten Mobilitätskonzeptes einschließlich der Abstimmung mit zu beteiligenden Stellen wird bis zum 1. Januar 2018 vorgenommen (Meilenstein). Zentrale inhaltliche Themen des inklusionsgerechten Mobilitätskonzeptes, dessen Umsetzung auf einen mittelfristigen Zeitraum auszurichten ist, sind: - Einrichtungen des Naturparks werden im Zuge laufender Umbau- und Neubaumaßnahmen barrierefrei gestaltet. - Alle mobilitätsbezogenen Informationsangebote des Naturparks werden schrittweise barrierefrei gestaltet. - Das Naturparkpersonal erhält regelmäßige Schulungen zu der Thematik barrierefreier Mobilität und Inklusion. - Im Zuge des weiteren barrierefreien Ausbaues von ÖPNV-

	Infrastruktur und ÖPNV-Bedienelementen unterstützt der Naturpark die zuständigen ÖPNV-Träger und weitere zuständige Stellen mit koordinierender Funktion.
Empfehlung zur Zuständigkeit	Naturpark-Schwalm-Nette (Aufstellung des Mobilitätskonzeptes)
Mögliche Projektpartner	- Mitgliedskommunen (Kreise, Städte, Gemeinden) - ÖPNV-Träger - Schulen - Betriebe - Vereine, Verbände - Eigentümer, Bürgerschaft - Weitere Sozialpartner - Externe Experten
Grobe Kostenschätzung	Personalkosten: Einsatz von Personal der Geschäftsstelle des Naturparks für Organisations- und Koordinierungsaufgaben, Personalkostenaufwand von rund 10 Tagewerken Sachkosten: Sitzungen der projektbegleitenden Projektsteuergruppe zur Aufstellung des Mobilitätskonzeptes, geringer Kostenaufwand Fremdkosten: ggf. externe fachliche Begleitung der Aufstellung des Mobilitätskonzeptes (in dem Falle der Inanspruchnahme sind mind. 20.000,- € vorzusehen)
Finanzierungsmöglichkeiten	- Zweckverband Naturpark Schwalm-Nette - ÖPNV-Träger - Private - Aktionsplan der Landesregierung Nordrhein-Westfalen zur Förderung der Nahmobilität - Förderrichtlinien Naturschutz - Richtlinie zur Förderung von Klimaschutzprojekten in sozialen, kulturellen und öffentlichen Einrichtungen im Rahmen der Nationalen Klimaschutzinitiative des Bundes (Förderung der Erstellung eines Klimaschutz-Teilkonzeptes „Klimafreundliche Mobilität in Kommunen“)
Empfohlener Umsetzungszeitraum	**Anfang:** Januar 2017; **Ende:** Dezember 2018
Prioritätseinstufung	Priorität: 1 (hoch)

6.8.2 Naturpark-Öffentlichkeitsarbeit für das ÖPNV-Angebot

Nr. 6.8.2	Naturpark-Öffentlichkeitsarbeit für das ÖPNV-Angebot
Maßnahmeninhalt	Gegenstand der Maßnahme ist eine Aufnahme von ergänzenden Informationen zu ÖPNV-Angeboten in das bestehende Informationsangebot des Naturparks (Broschüren, Wegeorientierungskarten, Internetseite). Gäste und Besucher erhalten zusätzliche ortsbezogene Informationen über die ÖPNV-Erreichbarkeit von sämtlichen angebotenen Wander- und Radwanderrouten sowie von Naturpark-Informationsstellen (Zentren). Das Informationsangebot ist unter Berücksichtigung u. a. der „Rahmen-Zielvereinbarung zum barrierefreien Naturerleben“ barrierefrei bereitzustellen. - Der Naturpark hat bereits in seinem Informationsangebot zu den bestehenden 70 A-Rundwanderwegen entsprechende Angaben aufgenommen. Für jeden Wanderrundweg sind Hinweise zu einem Wandereinstiegspunkt an der nächst gelegenen ÖPNV-Haltestelle – sofern diese vorhanden ist – enthalten. Entsprechende Angaben sollen auch in dem Informationsangebot zu den bestehenden Premium-Wanderwegen auf deutscher und niederländischer Seite ergänzt werden (in Informationsbroschüren und Wegeorientierungskarten sowie auf der Internetseite-Informationsseite). - Weiterhin sollen in dem Informationsangebot zu Radrouten (z.B. Pauschalangebote, Rundtour Wasserblicke) Angaben über die Erreichbarkeit von Routen-Einstiegspunkten mit dem ÖPNV (Lage zur nächsten ÖPNV-Haltestelle) aufgenommen werden. Die zuständigen ÖPNV-Träger auf deutscher und niederländischer Seite stellen dem Naturpark die notwendigen Daten zur Verfügung und teilen notwendige Aktualisierungen mit. Die vorbeschriebene Maßnahme bietet eine sinnvolle Ergänzung des bestehenden ÖPNV-Informationsangebotes des Naturparks, z.B. die von dem Naturpark angebotene Broschüre des Öffentlichen Personennahverkehrs in Nordrhein-Westfalen mit Wanderinformationen („Wunderbar – Wanderbar – unser NRW“).
Maßnahmenziel / Meilensteine	Die vorbeschriebenen Informationen zu ÖPNV-Angeboten sind in das bestehende Informationsangebot des Naturparks (Broschüren, Wegeorientierungskarten, Internetseite) aufgenommen. Meilenstein: **Ende 2018**: Durchführung der Maßnahme abgeschlossen. In zukünftige mobil abrufbare Informationsangebote des Naturparks (z.B. Wander-App) werden diese Angaben ebenfalls aufgenommen.

Empfehlung zur Zuständigkeit	Zweckverband Naturpark-Schwalm-Nette
Mögliche Projektpartner	- NEW mobil - Verkehrsgesellschaft Kreis Viersen mbH (VKV) - Zweckverband Aachener Verkehrsverbund (AVV) - Zweckverband Nahverkehr Rheinland erbracht (NVR) - Verkehrsverbund Rhein-Ruhr (VRR) - Ggf. externe Partner zur Gestaltung der Informationsmedien
Grobe Kostenschätzung	Personalkosten: Einsatz von Personal der Geschäftsstelle des Naturparks für Aufgaben der Koordinierung und der Umsetzungsbegleitung. Personalkostenaufwand von 10 Tagewerken Sachkosten: keine Zusatzkosten für Material und Druck, da zur Umsetzung der Maßnahme keine zusätzlichen, neuen Informationsmedien vorgesehen sind Fremdkosten: Ggf. externe Partner für die redaktionelle und grafische Umsetzung in vorhandenen Informationsmedien (in dem Falle der Inanspruchnahme sind mind. 10.000,- € vorzusehen)
Finanzierungsmöglichkeiten	- Zweckverband Naturpark Schwalm-Nette - Tourismusförderung - Verkehrsträger, ÖPNV (Sponsoring)
Empfohlener Umsetzungszeitraum	**Anfang:** Januar 2017; **Ende:** Dezember 2018
Prioritätseinstufung	Priorität: 3 (gering)

6.8.3 Beispielhaftes barrierefreies Wander- und Erlebnisangebot „Leichte Wege"

Nr. 6.8.3	Beispielhaftes barrierefreies Wander- und Erlebnisangebot „Leichte Wege"
Maßnahmeninhalt	Gegenstand der Maßnahme ist die Einrichtung eines beispielhaften barrierefreien Wander- und Erlebnisangebotes im Naturpark, in Form einer durchgängig barrierefrei nutzbaren Wanderroute. Für den Zweck werden bestehende, als geeignet identifizierte Naturpark-Wanderwege entsprechend optimiert. In der Ausführung wird die vorgenannte „Rahmen-Zielvereinbarung zum barrierefreien Naturerleben" berücksichtigt. Die für die vorgesehene Umsetzung erforderlichen konzeptionellen Vorarbeiten sind im Rahmen eines geförderten Projektes der Biologischen Station Krickenbecker Seen e.V. in Kooperation mit dem Naturpark Schwalm-Nette im Jahr 2014 begonnen worden und stehen kurz vor dem Abschluss. Die Vorarbeiten umfassten u. a. eine Überprüfung von regionalen Wegen und Entwicklung von Maßnahmenvorschlägen zur Beseitigung von Barrieren. Nach einer Identifikation von insgesamt zehn geeigneten Wegemöglichkeiten in der Naturparkregion und seiner Randgebiete ist ein regionales Wegekonzept entwickelt worden. Diese Maßnahmen stellen eine Umsetzung des Konzeptes „Leichte Wege" des Landschaftsverbandes Rheinland (LVR) in dem Verbandsgebiet des Naturparks und für das Gebiet der Biologischen Station Krickenbecker Seen dar. Für die Realisierung der barrierefreien Wanderroute werden einschlägige anerkannte Qualitätsanforderungen und Fachempfehlungen berücksichtigt, z.B. des LVR und der Nationalen Koordinationsstelle Tourismus für Alle (NatKo) e.V.. Vorzunehmende Einrichtungen sind z.B. - akustische und ertastbare Infostationen - Filme an den Infostationen mit Untertiteln und in Gebärdensprache übersetzt - Anlage eines Bodenleitsystems - Informationstexte an den Infostationen auch in Brailleschrift vorhanden - Stufenlos, barrierefreie Sanitäranlagen Die Umsetzung der Maßnahmen zur Barrierefreiheit erfolgt durch den Naturpark in Zusammenarbeit mit der Kommune, mit Projektpartnern wie z.B. der Biologischen Station Krickenbecker Seen e.V. und ggf. mit weiteren einschlägigen Experten für barrierefreie Wanderwege, sowie mit betroffenen Gruppen/Personen aus der Bevölkerung.

Maßnahmenziel / Meilensteine	Die Realisierung von mindestens einer barrierefreien Wanderroute im Gebiet des Naturparks sollte bis **Ende 2018** abgeschlossen sein.
Empfehlung zur Zuständigkeit	Zweckverband Naturpark-Schwalm-Nette
Mögliche Projektpartner	- Kommune - Landschaftsverband Rheinland - Biologische Station Krickenbecker Seen e. V. - Weitere Experten für Beratung und Ausführung von barrierefreien Einrichtungen an Wanderwegen - betroffenen Gruppen/Personen aus der Bevölkerung
Grobe Kostenschätzung	Personalkosten: Einsatz von Personal der Geschäftsstelle des Naturparks für Aufgaben der Koordinierung und der Umsetzungsbegleitung Personalkostenaufwand von mindestens 10.000,- € (bezogen auf Realisierung eines Weges) (geplant sind aktuell 10 Wege, also 100.000,- €) Sachkosten: Für umzusetzende Maßnahmen sind mind. 60.000,- € vorzusehen (bezogen auf Realisierung eines Weges) Fremdkosten: Für die fachgerechte Ausführungsbegleitung sind entsprechend qualifizierte Firmen heranzuziehen. Es sind mind. 10.000,- € vorzusehen (bezogen auf Realisierung eines Weges)
Finanzierungsmöglichkeiten	- Zweckverband Naturpark Schwalm-Nette - Landschaftsverband Rheinland - Biologische Station Krickenbecker Seen e. V. - Ggf. Fördermittel
Empfohlener Umsetzungszeitraum	**Anfang:** Januar 2017; **Ende:** Dezember 2019
Prioritätseinstufung	Priorität: 3 (gering)

6.9 Personalisierter Landschaftsschutz

Ausgangsbeschreibung

Wege nicht verlassen, Hunde an der Leine führen – das sind einige Regeln in Naturschutzgebieten. Der Naturpark Schwalm-Nette besteht zu deutlich über 50% aus Schutzgebieten, für die Verhaltensregeln gelten. Wer sich nicht an die Regeln hält, riskiert eine Strafe. Und die kann schnell 35,- € und mehr ausmachen: selbst ohne Schild und ohne Hinweis auf das Naturschutzgebiet wird ordnungswidriges Handeln geahndet (§ 70 Abs. 1 Nr. 17 LG).

Die Einhaltung dieser Regeln obliegt dem Ordnungsamt. Ehrenamtlich tätig sind die Landschaftswächter als Beauftragte für den Außendienst. Im Auftrag der Unteren Landschaftsbehörde sind sie in einer Beobachtungs- und Mittlerfunktion. Sie nehmen Veränderungen in der Landschaft wahr, teilen den Behörden nachteilige Veränderungen und Schäden mit und leisten Informations- und Aufklärungsarbeit vor Ort. In den drei Kreisen des Naturparks und der Stadt Mönchengladbach sind insgesamt über 40 Landschaftswächter aktiv.

Nicht nur Förster, Landschaftswächter oder die Wegescouts des Naturparks beobachten zunehmend aggressivere Verhaltensweisen und erleben Konflikte zwischen Naturschutz und Nutzungen. Konflikte auf Premium-Wanderwegen zwischen Wanderern und Mountainbike-Fahrern, gering geschätzte Naturräume, fehlende Sensibilisierung der Besucher beschreiben kurz die umfangreichen Herausforderungen vor Ort in Natur und Landschaft.

Gerade die Trendsportart Mountainbiking verbreitet sich auch im Naturpark Schwalm-Nette. Nach Angaben der Gemeindevertreter wird der Aufenthalt von Mountainbikern in Schutzgebieten vermehrt festgestellt. Verbotsschilder und Verhaltensregeln reichen nicht aus. Oftmals werden kulturhistorische Landwehre, beispielsweise im Haardter Wald, zum Fahren genutzt und von den Nutzern sogar unerlaubt baulich verändert, um eine interessante Strecke zu erstellen. Mönchengladbach, Wassenberg und weitere Gemeinden suchen bereits Strecken, die den Mountainbikern als Alternative angeboten werden können, genannt wurden Standorte wie Hinsbeck Deponie und Schlibecker Berg. Die Geländeansprüche der Nutzer sind jedoch sehr hoch. Ein erster Runder Tisch des Naturparkes zu diesem Thema brachte noch keine Lösungen.

Zahlreiche Ehrenamtler sind, z.B. als Wegescouts, für den Naturpark aktiv. Durch die dargestellten Konflikte sind teilweise Ernüchterung und rückläufige Motivation festzustellen. Der Naturpark ist als Betreuer gefragt. Jedoch ist die Koordination der Ehrenamtler ein großer Aufwand für die Geschäftsstelle des Naturparks. Personal fehlt für Schulungen, Koordinierung usw.. Neben den Ehrenamtlern und der Geschäftsstelle beschreiben auch die beteiligten Landschaftsbehörden den Bedarf einer Maßnahme zur Nutzerkonfliktlösung.

Projektziele

Mit dem Leitprojekt wird das Ziel verfolgt, die Besucher und Bewohner zu sensibilisieren und ein gleichberechtigtes und ausgeglichenes Verhältnis zwischen Naturschutz und (nachhaltigem) Tourismus zu fördern. So soll die Vielfalt der Natur- und Landschaftsräume geschützt werden.

Kurzbeschreibung

Um die Nutzerkonflikte und die teilweise zu beobachtenden negativen Auswirkungen auf Natur und Landschaft einzudämmen, wird ein Maßnahmenbündel mit unterschiedlichen Ansätzen vorgeschlagen, welche einerseits eine kontinuierlichere Präsenz und das Mitwirken mehrerer Beteiligter wie Ehrenamtler beinhaltet und andererseits ein „Lenken durch Angebot" sowie konkrete Landschaftsschutzmaßnahmen ermöglicht. Es wird angestrebt, durch Personal eine regelmäßige, kontinuierliche Kontrolle zu gewährleisten. Eine Vor-Ort-Präsenz soll die Kontrolle erhöhen und so intensiver durchgreifen können. Kooperationen mit den Landschaftsbehörden unterstützen dies.

Leitbildbezug

Leitprojekte	Handlungsfelder				
	Natur- und (Kultur-) Landschafts-schutz	Tourismus, Freizeit und Naherholung	Umwelt-bildung	Regionalent-wicklung	Orga und Internes
6.9 Personalisierter Landschaftsschutz	●	●	●	○	●

Initialprojekte

6.9.1 Personalisierter Landschaftsschutz – Landschafts-Scouts als Pilotprojekt
6.9.2 Ehrenamt 2.0 - Programm für die Betreuung neuauferlegen
6.9.3 Lenken durch Angebot (MTB Strecke im Naturpark)

6.9.1 Personalisierter Landschaftsschutz – Landschafts-Scouts als Pilotprojekt

Nr. 6.9.1	Personalisierter Landschaftsschutz – Landschafts-Scouts als Pilotprojekt
Maßnahmeninhalt	Gemeinsam mit den Unteren Landschaftsbehörden im Naturpark soll ein Pilotprojekt zum Thema personalisierter Landschaftsschutz gestartet werden. Sogenannte Landschaftsscouts (1,5-2 Personalstellen) werden beim Zweckverband angestellt. Als ausgebildete Landschaftsplaner/Landschaftsökologen können sie in mehreren Funktionen im Naturpark aktiv werden.
Maßnahmenziel / Meilensteine	Die Naturpark-Scouts übernehmen als Projektleiter die Funktion einer Anlaufstelle für die Wegescouts und die Landschaftswacht innerhalb eines befristeten mehrjährigen Pilotprojektes. In Kooperation mit den Unteren Landschaftsbehörden, den Biologischen Stationen und der Natur und Umweltschutzakademie konzipieren sie ein Schulungsprogramm mit Inhalten von Naturschutz bis zum Deeskalationstraining

	und Erfahrungsaustausch. Im Rahmen begleitender Öffentlichkeitsarbeit werden Aktive und Interessierte angesprochen. In Workshops definieren sie dann gemeinschaftlich mit den ehrenamtlich Tätigen, basierend auf ihrer Ortskenntnis, Konfliktregionen im Naturpark. Vor dem Hintergrund der aktuellen Bearbeitung und der geplanten Aktualisierung der Landschaftspläne können ihre Informationen Basis für konkrete Maßnahmen werden. Gemeinsam entwickelt und festgelegt werden aber genauso konkrete Verfahrenswege, die den ehrenamtlich Tätigen einen definierten Zugang zu den ordnungsrechtlich Zuständigen ermöglichen und nachhaltig festlegen. Dadurch kann eine höhere Durchsetzungsfähigkeit vor Ort erreicht werden, die in dem Förderprojekt erprobt, dokumentiert, über den Projektzeitraum hinaus verstetigt und nach außen kommuniziert wird. Die Naturpark-Scouts sind als Gesichter des Naturparks zu „vermarkten“ und erhöhen gemeinsam mit den Wegescouts und der Landschaftswacht die Vor-Ort-Präsenz des Naturparks. Ähnlich einem Ranger ist ihre Funktion und die der ehrenamtlich Tätigen positiv besetzt und kann für Bekanntheitsgrad des Naturparks und Identität genutzt werden. Sie sorgen durch Delegation hoheitlicher Aufgaben bzw. in Abstimmung mit den zuständigen Behörden für die Einhaltung des Ordnungsrechts (Leinenpflicht, Wegenutzung, MTB usw.). Zudem sind gleichermaßen aufklärend aktiv. Die Fachkompetenz im Handlungsfeld Naturschutz wird im Naturpark gefördert. Als Pilotprojekt soll dies über eine Förderung von 2 Jahren finanziert werden. <u>Meilensteine:</u> - **Frühjahr 2017:** Infos einholen: NRW-weite Tagung zu Landschaftswacht, Schutzgebietsbetreuung, Nationalpark-Ranger, Naturwachttagung gemeinsam mit der NUA. Potenzielle Projektpartner beteiligen und Fördermöglichkeiten herausstellen - **Herbst 2017:** Anträge stellen, Stellenbeschreibung/Aufgabenfelder konkretisieren, Stellenausschreibung - **2018-2020:** Stellenbeginn, stellenweise öffentlichkeitswirksame Projekte, Bekanntheitsgrad der Naturpark-Scouts in der Öffentlichkeit erhöhen - **Ende 2020:** Evaluierung des Projektes und Fortführung planen
Empfehlung zur Zuständigkeit	Zweckverband Naturpark Schwalm-Nette als Partner der Unteren Landschaftsbehörden
Mögliche Projektpartner	- Untere Landschaftsbehörden (ULB) - Biologische Station Krickenbecker Seen e.V. - Natur und Umweltschutzakademie - NRW Stiftung - Natur- u. Umwelt(-bildungs)-Einrichtungen
Grobe Kostenschät-	<u>Personalkosten:</u> im Rahmen der operativen Arbeit des Zweckverbandes zu erledigen (geschätzter Aufwand ca. 20 Tagewerke pro Jahr für

zung	Einarbeitung und Projektleitung), zusätzlich 2 Vollzeitstellen für 2 Jahre mit Personalkosten inkl. 140.000,- € bis 180.000,- € Sach- und Fremdkosten: jährlich 10.000,- € für Kleidung und Arbeitsmaterial Folgekosten**:** ggf. für Zusatzprojekte, die öffentlichkeitswirksam von den Landschafts-Scouts durchgeführt werden
Finanzierungsmöglichkeiten	- Kreise bzw. Stadt (ULBs) - Zweckverband Naturpark Schwalm-Nette - NRW Stiftung - EU Förderung (ELER,…) - DBU Deutsche Bundesstiftung Umwelt
Empfohlener Umsetzungszeitraum	**Anfang:** Oktober 2017; **Ende:** Oktober 2020
Prioritätseinstufung	Priorität 2 (mittel)

6.9.2 Ehrenamt 2.0

Nr. 6.9.2	Ehrenamt 2.0 – Programm für die Betreuung neuauferlegen
Maßnahmeninhalt	Arbeit mit ehrenamtlichen Akteuren ist ohne wertschätzende Betreuung nachhaltig und dauerhaft nicht möglich. Der Naturpark arbeitet bereits mit ehrenamtlichen Akteuren zusammen. Im Naturparkgebiet gibt es zudem ein großes Potenzial von Interessierten an der Natur- und Kulturlandschaft. Im Zuge des Landschaftsscout – Projektes bietet sich die Chance hier Strukturen aufzubauen und zu pflegen, die dann nachhaltig und dauerhaft mit überschaubaren Aufwand weitergeführt werden.
Maßnahmenziel / Meilensteine	Kooperationen zu Biostationen usw. ausbauen, sodass der Naturpark die übergeordnete Koordination und das Netzwerken durchführt und die konkrete Anleitung der Ehrenamtler vor Ort bei beispielsweise Naturschutzmaßnahmen durch Natur- und Umwelteinrichtungen übernommen wird. Durch die intensivere Einbindung weiterer Ehrenamtlicher sollen Naturräume und Naturschätze weiteren Schutz erfahren, die aktive Beteiligung im Naturpark verstärkt und der Bekanntheitsgrad des Naturparks und die Identität weiter erhöht werden. Meilensteine: - **Herbst 2018:** potenzielle Projektpartner beteiligen und Förderungsmöglichkeiten herausstellen und Anträge stellen, ggf. Stellenbeschreibung/ Aufgabenfelder konkretisieren; Aufgabenübernahme durch geplante Landschaftsscouts prüfen (vgl. Kapitel 6.9.1) - **Frühjahr/Sommer 2019:** Kooperationen aufbauen, Stellenaus-

	schreibung und Stellenbeginn, bzw. weiteres Vorgehen planen
Empfehlung zur Zuständigkeit	Zweckverband Naturpark Schwalm-Nette
Mögliche Projektpartner	- Natur- u. Umwelt(-bildungs)-Einrichtungen - Bereits aktive Ehrenamtliche (Wegescouts; Ehrenamtsbörsen der Städte/Gemeinden, z.B. Freiwilligen-Zentrale der Diakonie) - Landschaftsscouts (vgl. Kapitel 6.9.1) - http://www.ehrensache-natur.de/
Grobe Kostenschätzung	Personalkosten: im Rahmen der operativen Arbeit des Zweckverbandes zu erledigen (geschätzter Aufwand ca. 4 Tagewerke pro Jahr für Projektleitung) sowie Übernahme der Hauptaufgaben durch zusätzliche geschaffene Stellen der Landschafts-Scouts (siehe 6.9.1) Sach- und Fremdkosten: 5.000,- € für Kleidung und Arbeitsmaterial
Finanzierungsmöglichkeiten	- Zweckverband Naturpark-Schwalm-Nette
Empfohlener Umsetzungszeitraum	**Anfang:** Oktober 2018 als laufender Prozess (parallel zum personalisierten Landschaftsschutz umsetzen)
Prioritätseinstufung	Priorität 1 (hoch)

6.9.3 Lenken durch Angebot

Nr. 6.9.3	**Lenken durch Angebot – MTB-Strecke**
Maßnahmeninhalt	In Kooperationen mit den Gemeinden und privaten Partnern (z.B. Vereine) soll im Naturpark bzw. im Grenzbereich ein Angebot für Mountainbiker geschaffen werden. Eine attraktive Strecke soll die Fahrer von schutzwürdigen Bereichen fernhalten. Wichtig ist eine regionale Lösung. Die Hauptnutzergruppe sind vornehmlich Tourenbiker (Freizeit- und Sportbiker). Für Freeride- und Downhill-Fahrer sind eher steilere Hänge geeignet. Trotzdem nutzen auch diese Fahrer andere Strecken. Aktive und MTB-Fachleute sind sich einig, dass funktionierende Lösungen nicht durch Verbote, sondern nur durch eine Lenkung durch Angebote geschaffen werden kann. Diese Angebote müssen dauerhaft so attraktiv sein, dass kein Bedarf nach den alten, konfliktbelasteten Strecken besteht. Ein erster Schritt kann die Ausweisung eines Bikeparks mit Pumptrack und Dirtlines als künstlich geschaffenes Übungsgelände sein. Ein weiteres Ziel ist es, eine Streckenführung für eine Mountainbike-Route zu finden, die Zustimmung bei allen wesentlichen Akteuren und Beteiligten findet, die sensible Bereiche umgeht und konfliktträchtige Bereiche im Kontakt mit anderen Nutzern entschärft. Hierzu ist die Ausweisung eines ausgeschilderten MTB-Rundkurses mit ca. 35 – 40 km Länge erforderlich der weitestgehend vorhandene, feste

	Wege nutzt und ggf. auf angegliederten Schleifen Variante für Fortgeschrittene mit höheren Schwierigkeitsgraden bietet.
Maßnahmenziel / Meilensteine	- Im Rahmen von Aktionen und Öffentlichkeitsarbeit soll eine Sensibilisierung, ohne erhobenen Zeigefinger, stattfinden. - Schützenwerte Naturräume und Naturschätze schützen, entlasten - Der Trendsportart Raummöglichkeiten bieten - Konflikte zwischen Nutzergruppen auf Wegen lösen <u>Meilensteine:</u> - **Frühjahr 2017:** potenzielle Projektpartner beteiligen und Förderungsmöglichkeiten herausstellen, ggf. Projektgruppe gründen, bisherige Erfahrungen mit den Gemeinden austauschen, engen Kontakt zu MTB Vereinen und Verbänden aufbauen - **Sommer 2017:** Best Practice Beispiele analysieren und besuchen (z.B. Frankenwald), konkrete Standorte/ Strecken finden - **Herbst/Winter 2017:** Beteiligung der Zielgruppe ausweiten, Betreiber/Investoren suchen - **Frühjahr/Sommer 2018**: Umsetzung / Bau, ggf. vorher Machbarkeitsstudie - **Frühjahr 2019:** Eröffnung mit öffentlichkeitswirksamen Aktionen (Sensibilisierung)
Empfehlung zur Zuständigkeit	Koordination: Zweckverband Naturpark Schwalm-Nette Umsetzung: Kommunen, private Partner, ggf. in Kooperation mit Zweckverband Naturpark Schwalm-Nette
Mögliche Projektpartner	- ULBs - MTB Vereine und Betreiber MTB-Angebote - Runder Tisch MTB Kreis Viersen - Landschaftswacht der ULBs, Landschaftsscouts
Grobe Kostenschätzung	<u>Personalkosten:</u> im Rahmen der operativen Arbeit des Zweckverbandes zu erledigen (Aufwand Prozesssteuerung zur Routenfindung mindestens 20 Tagewerke (ggf. Externe einbinden, siehe unten), laufender Aufwand zur Koordination im Betrieb ca. 5 Tagewerke) <u>Sach- und Fremdkosten:</u> ggf. Reise-, Neben-, Bewirtungskosten (Investitionen und Betriebskosten durch Dritte), ggf. Prozessbegleitung und/oder Machbarkeitsstudie durch Externe (abhängig von Unterstützungsbedarf, mindestens 10.000,- € einzuplanen)
Finanzierungsmöglichkeiten	- beteiligte Kommunen - ggf. Fördermittel - Private
Empfohlener Umsetzungszeitraum	**Anfang:** April 2017; **Ende:** März 2019
Priorität	Priorität 1 (hoch)

6.10 Premium-Region

Ausgangsbeschreibung

Der Naturpark Schwalm-Nette besitzt ein dicht ausgebautes Netz an attraktiven Wanderwegen. In Zusammenhang mit der Naturparkschau 2012 wurden neun dieser, zum Teil grenzüberschreitenden Wanderwege durch das Deutsche Wanderinstitut mit dem Wandersiegel als Premium-Wanderwege ausgezeichnet. Die neun Premium-Wege im Naturpark Schwalm-Nette werden zusammen als „Wasser.Wander.Welt“ unter der Dachmarke der „PremiumWanderWelten“ vermarktet. Hierfür werden jährlich 10.000,- € (netto) vom Zweckverband aufgewendet.

Voraussetzung um als Premium-Wanderweg ausgezeichnet und vermarktet zu werden, ist die Erfüllung von 34 Basiskriterien (siehe Anhang). Durch die Erfüllung der Kriterien wird beispielsweise vorausgesetzt, dass die Wege eine sehr gute Oberflächenbeschaffenheit und eine ausreichende Wegelänge vorweisen, ein gut verständliches Wegeleitsystem vorhanden ist, entlang der Wege ausreichend Sehenswürdigkeiten vorhanden sind, direkt an den Wegen oder in unmittelbarer Nähe wanderfreundliche Gastronomie oder Beherbergungsbetriebe zu Fuß schnell erreicht werden können oder sich die Informationsmöglichkeiten über die Premium-Wanderregion sowohl vorab, wie auch während des Besuch des Gastes durch eine besonders gute Servicequalität auszeichnen.

Die Premium-Wege (und auch andere Qualitätswanderangebote) haben sich in den vergangenen Jahren rasant entwickelt und flächendeckend in Deutschland etabliert. Den schnell wachsenden Ansprüchen der Wanderer müssen die Wege und weitere wandertouristische Leistungen immer mehr Rechnung tragen. Für ein gelungenes Wandererlebnis werden gute Gastronomiebetriebe (mit regionalen Produkten) und wanderfreundliche Übernachtungsbetriebe immer wichtiger. Daher geht der Trend zur Auszeichnung ganzer Regionen mit einem umfassenden, qualitativ hochstehenden Gesamtangebot für Wanderer entlang der kompletten touristischen Servicekette.

Aktuell führen daher das Deutsche Wanderinstitut und die „PremiumWanderWelten“ eine Zusammenfassung aller damit zusammenhängender Angebote zu einer Premium-Wanderregion ein. Dies wird als Marke europäisch geschützt werden. Dies ist erforderlich, da im Wandertourismus in Deutschland ein harter Qualitätswettbewerb herrscht und der Deutsche Wanderverband mit seiner Auszeichnung von „Qualitätsregionen Wanderbares Deutschland“ die Spitzenposition der „PremiumWanderWelten“ herausfordert. Die Premium-Wanderregionen verstehen sich als ‚Avantgarde des Wanderns‘, die Wanderern ein umfassendes Wandererlebnis auf höchstem Niveau garantieren möchten. Ziel ist es, dass sich in einem engen Zeitraum von drei Jahren alle Mitglieder der „PremiumWanderWelten“ zu Premium-Wander-Regionen weiterentwickelt haben sollten.

Projektziele

Die Premium-Wanderwege der „Wander.Wasser.Welt“ sind die einzigen ihrer Art im Flachland in Deutschland. Zusammen mit ihrem prägnanten Label „Wasser.Wander.Welt“ und ihrer grenzüberschreitenden Lage sind sie aus touristischer Sicht das Alleinstellungsmerkmal des Naturparks Schwalm-Nette. Um diese Alleinstellung vor dem Hintergrund eines wachsenden Qualitätswettbewerbs im Wandertourismus nachhaltig auszubauen, sollte sich der Naturpark

Schwalm-Nette in den drei kommenden Jahren zu einer Premium-Wanderregion weiterentwickeln und sich dann entsprechend zertifizieren lassen.

Dafür sind neben der ständigen Pflege und Weiterentwicklung der grenzüberschreitenden Premium-Wanderwege in Zusammenarbeit mit der Niederrhein Tourismus GmbH und dem Heinsberger Tourist-Service e.V. noch stärker touristische Partner aus den Kommunen und dem Gastgewerbe zu qualifizieren.

Kurzbeschreibung

Für die Zertifizierung als Premium-Wanderregion müssen Kern- und Wahlkriterien aus insgesamt fünf Bausteinen erfüllt werden (siehe Anhang und Abbildung 12). Hierzu zählen u. a.

- ein differenziertes Angebot an Premium-Wegen verschiedener Längen und Kategorien mit einem professionellen System der Qualitätssicherung
- einer bestimmten Anzahl an Qualitätsgastgebern Wanderbares Deutschland
- mindestens einer vom DTV zertifizierten Tourist-Information mit Wanderkompetenz und Wanderausstattung
- attraktiven Führungsangeboten, Events und Veranstaltungen
- Mitgliedschaft in der Marketingkooperation „PremiumWanderWelten“
- Kooperation mit Naturparks, Nationalparks und Naturschutzorganisationen (z.B. NABU, BUND).

Dies bedeutet, dass neben der Pflege und Weiterentwicklung der vorhandenen Premium-Wanderwege vor allem die Qualifizierung und Kooperation mit touristischen Partnern, wie Gastronomie und Beherbergungsbetriebe sowie Tourist-Informationen, forciert werden muss.

Die Zertifizierung mit einer Gültigkeit von drei Jahren erfolgt durch das Deutsche Wanderinstitut. Die Kosten liegen bei aktuell 2.000,- € (netto).

Abbildung 12: Bausteine der Premium-Wanderregionen

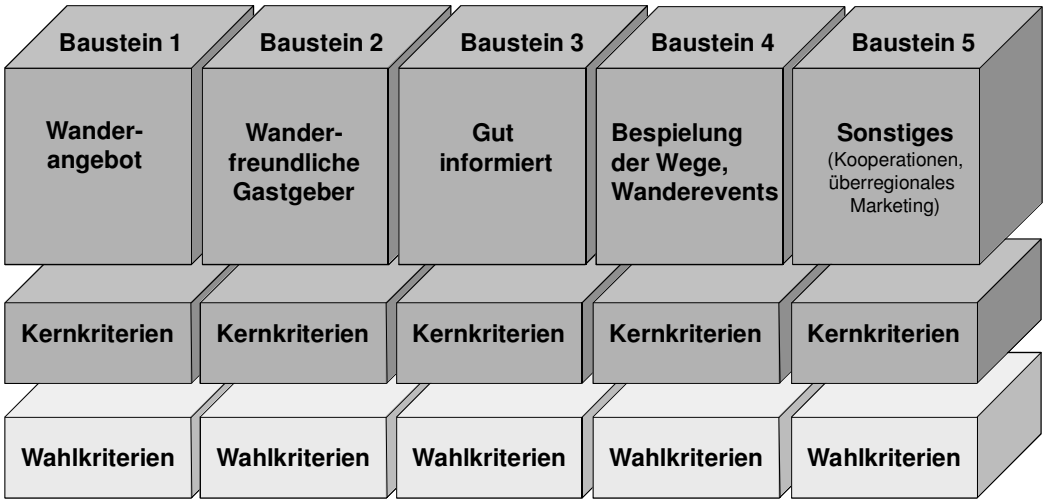

Quelle: Eigene Darstellung auf Basis Deutsches Wanderinstitut 2015

Leitbildbezug

Leitprojekte	Handlungsfelder				
	Natur- und (Kultur-) Landschafts-schutz	Tourismus, Freizeit und Naherholung	Umwelt-bildung	Regionalent-wicklung	Orga und Internes
6.10 Premium-Region	○	●	●	●	○

Initialprojekte

6.10.1 Re-Zertifizierung zur Premium-Wege

6.10.2 Qualifizierung von Leistungsträgern

6.10.3 Tourist-Information(en) mit i-Marke

6.10.1 Re-Zertifizierung Premium-Wege

Nr. 6.10.1	Re-Zertifizierung Premium-Wege
Maßnahmeninhalt	Die Re-Zertifizierung der neun Premium-Wanderwege innerhalb des Naturparks Schwalm-Nette und des Naturparks Maas-Schwalm-Nette durch das Deutsche Wanderinstitut.
Maßnahmenziel / Meilensteine	Erfolgreiche Rezertifizierung der neun Premium-Wanderwege des Naturparks Schwalm-Nette
Empfehlung zur Zuständigkeit	Zweckverband Naturpark Schwalm-Nette und Zweckverband Naturpark Maas-Schwalm-Nette
Mögliche Projektpartner	- Kommunen und Leistungsträger an den Premium-Wegen - Niederrhein Tourismus GmbH, Heinsberger Tourist-Service e.V.
Grobe Kostenschätzung	Personalkosten im Rahmen der operativen Arbeit des Zweckverbandes zu erledigen (Aufwand 3 bis 5 Tagewerke pro Weg, bei sechs Wegen auf deutscher ca. 20 bis 25 Tagewerke) Sach-/Fremdkosten: Zertifizierungskosten durch das Deutsche Wanderinstitut e.V. liegen aktuell bei rund 6.000,- €
Finanzierungsmöglichkeiten	- Zweckverband Naturpark Schwalm-Nette
Empfohlener Umsetzungszeitraum	Die Maßnahme ist bereits im Spätsommer/Herbst 2015 erfolgreich abgeschlossen worden. Sie muss nach drei Jahren in 2018 zu dann gültigen Konditionen und Kriterien wiederholt werden.
Prioritätseinstufung	Priorität 1 (hoch)

6.10.2 Qualifizierung von Leistungsträgern

Nr. 6.10.2	Qualifizierung von Leistungsträgern
Maßnahmeninhalt	Beherbergungs- und Gastronomiebetriebe lassen sich nach den Kriterien des Deutschen Wanderverbandes als „Qualitätsgastgeber Wanderbares Deutschland“ zertifizieren. Als Voraussetzung zur erfolgreichen Zertifizierung zur Premium-Wanderregion müssen in Regionen von mehr als 200 km² mindestens sieben „Qualitätsgastgeber Wanderbares Deutschland“ vorhanden sein (je zwei Hotels und Ferienwohnungen sowie jeweils eine Pension, ein Campingplatz und ein Wohnmobilstellplatz). Zudem muss es pro Weg mindestens einen Qualitätsgastgeber Wanderbares Deutschland als Partnerbetrieb geben, der nicht direkt am Weg liegen muss (maximale Entfernung 10 km). Ein Betrieb kann Partnerbetrieb von mehreren in der Nähe liegenden Wegen sein.
Maßnahmenziel / Meilensteine	Ziel ist die Sicherstellung einer möglichst flächendeckenden, zumindest aber für die Zertifizierung als Premium-Wanderregion ausreichenden Anzahl von „Qualitätsgastgebern Wanderbares Deutschland“ im Naturpark Schwalm-Nette. Meilensteine: - Identifizierung geeigneter Betriebe entlang / in der Nähe der Premium-Wanderwege - Direkte Ansprache von Betrieben - ggf. Durchführung einer Informations- und Motivationsveranstaltung - ggf. Förderung von erstmaligen Zertifizierungen als „Qualitätsgastgeber Wanderbares Deutschland“
Empfehlung zur Zuständigkeit	- Durchführung: Lokale Betriebe - Koordination und Begleitung: Niederrhein Tourismus GmbH, ggf. im Rahmen des Projektes ‚Local Emotion‘
Mögliche Projektpartner	- Heinsberger Tourist-Service e.V. - Naturpark Schwalm-Nette - DEHOGA Nordrhein - Städte und Gemeinden - Deutscher Wanderverband
Grobe Kostenschätzung	Personalkosten: im Rahmen der operativen Arbeit des Zweckverbandes zu erledigen (Aufwand für die Begleitung geschätzt 3 bis 5 Tagwerke, der Naturpark setzt nicht um, sondern die Niederrhein Tourismus GmbH) Sachkosten: über den Haushalt darstellbar Fremdkosten: ggf. Unterstützung bei den Erstzertifizierungskosten Zwischen 120,- € bis 180,- € zzgl. MwSt. pro Betrieb bei erfolgreicher

	Zertifizierung. (*Die genauen Kosten werden durch den geschulten Touristiker festgelegt, der die Prüfung durchführt. Die Schulung der Prüfer kostet 500,- € zzgl. MwSt. und Fahrtkosten*). Ist die Überprüfung des Betriebes nicht erfolgreich, ist eine Bearbeitungs- und Prüfungsgebühr von 70,- € fällig. Für eine zweite Prüfung fallen 100,- € zzgl. Reisekosten an. Die Auszeichnung gilt für 3 Jahre und muss danach erneut beantragt werden.
Finanzierungsmöglichkeiten	- durch Leistungsträger direkt - ggf. Unterstützung durch Naturpark Schwalm-Nette und/oder Niederrhein Tourismus GmbH, insbesondere aus dem Projekt ‚Local Emotion'
Umsetzungszeitraum	**Anfang:** Januar 2016, **Ende:** Dezember 2018
Prioritätseinstufung	Priorität 2 (mittel)

6.10.3 Tourist-Information(en) mit i-Marke

Nr. 6.10.3	Tourist-Information(en) mit i-Marke
Maßnahmeninhalt	Vor dem Hintergrund eines einheitlichen und deutschlandweiten Qualitätssiegels für Tourist-Informationen, wurde das Markenkonzept der i-Marke vom Deutschen Tourismusverband e.V. eingeführt. Die Kriterien werden regelmäßig überarbeitet und wurden zuletzt 2014 angepasst. Von den Kriterien (siehe Anhang) müssen mindestens 15 erfüllt werden. Im Verbandsgebiet des Naturparks gibt es keine zertifizierte Tourist-Information mit i-Marke. Selbst am gesamten Niederrhein ist nur die Tourist-Information in Kranenburg als „i-Marke" zertifiziert. Im Naturpark muss aufgrund steigender Anforderungen der „PremiumWanderWelten" zumindest eine zertifizierte Tourist-Information im Verbandsgebiet vorhanden sein, die idealerweise als Naturpark Tor realisiert wird (vgl. Kapitel 6.7 Naturpark-Info 3.0).
Maßnahmenziel / Meilensteine	Die Auszeichnung der Tourist-Information(en) mit „i-Marke" ist ein weiterer Baustein für die Auszeichnung des Naturparks Schwalm-Nette als Premium-Wanderregion. Durch die „i-Marke" wird für den Gast erkenntlich, dass die ausgezeichnete Tourist-Information über hohe Standards bei der Beratungsqualität verfügt, umfangreiche touristische Informationen und zusätzliche Dienstleistungen für Gäste anbietet. Durch die „i-Marke" kann die Tourist-Information aber auch nachhaltig ihr eigenes Angebot und ihre Qualität verbessern. <u>Meilensteine</u>: - Ansprache von Städte und Gemeinden und erste Einschätzung zum Umsetzungstand der i-Marke-Kriterien - Ableitung und Umsetzung der Maßnahmen zur Erfüllung der Kri-

	terien und ggf. Antragstellung für die i-Marken Lizenz - Rezertifizierung der i-Marken Lizenz drei Jahre
Empfehlung zur Zuständigkeit	Tourist-Informationen der Städte und Gemeinden
Mögliche Projektpartner	- Niederrhein Tourismus GmbH - Heinsberg Tourist Service e.V. - Zweckverband Naturpark Schwalm-Nette
Grobe Kostenschätzung	Personalkosten: im Rahmen der operativen Arbeit des Zweckverbandes zu erledigen (sofern nicht Beteiligung bei einem Naturpark Tor, siehe auch 6.7.1) Sachkosten: Keine zusätzlichen Kosten, über den Haushalt darstellbar (sofern nicht Beteiligung bei einem Naturpark Tor, siehe auch 6.7.1) Fremdkosten: ggf. Unterstützung bei der Erstzertifizierung i-Marken Lizenz (430,- € zzgl. MwSt. für Mitglieder des Deutschen Tourismusverbandes; 490,- € zzgl. MwSt. für Nichtmitglieder)
Finanzierungsmöglichkeiten	- Städte und Gemeinden - Ggf. Unterstützung der Erstzertifizierung durch Niederrhein Tourismus GmbH und Heinsberger Tourist Service e.V.
Empfohlener Umsetzungszeitraum	**Anfang:** Januar 2017, **Ende:** Dezember 2020
Prioritätseinstufung	Priorität 2 (mittel)

6.11 Umweltbildung 2030+

Ausgangsbeschreibung

Umweltbildung und Kommunikation umfassen entsprechend der Qualitätsoffensive der Naturparke des VDN Angebote und Aufgabenbereiche von den Informationszentren über die Homepage, Printmedien und Informationsschildern bis hin zu Veranstaltungen und Führungen. Die Qualitätsoffensive des VDN setzt hier nicht nur auf eigene Naturparkangebote sondern erwartet ausdrücklich die Berücksichtigung auch der Angebote anderer Träger.

Diese Querschnittsaufgabe weist Überschneidungen mit den anderen Leitprojekten auf (vgl. Kapitel 6.2 Instandhaltungsoffensive, 6.6 Naturparkschätze, 6.7 Naturpark-Info 3.0, 6.9 personalisierter Landschaftsschutz). Im Focus steht hier die von den Naturparkzentren unabhängige Bildungs- und Informationsarbeit.

Die große **Dichte von Naturparkzentren und weiterer Naturinformationseinrichtungen** ist ein Alleinstellungsmerkmal des Naturparks Schwalm-Nette im Bereich der Umweltbildung. Im Verbund gesehen sind sie eine Stärke der Naturpark-Region, wenngleich sie – separat betrachtet – nicht alle eine große Resonanz erfahren. Im Interesse einer breiten Umweltbildung für Bewohner und Besucher des Naturparks können **Synergien durch intensivere und verlässliche Kooperationen, Netzwerkarbeit und Absprachen** zwischen der Vielzahl der Einrichtungen entstehen. Besucher und Bewohner differenzieren nicht unbedingt zwischen Angeboten des Naturparks selbst und weiteren Einrichtungen zumal der Naturpark ja im Veranstaltungskalender erfolgreich auch Angebote der unterschiedlichen Einrichtungen bündelt.

Basis für eine stärker abgestimmte Außenwirkung, arbeitsteilige inhaltliche Ausrichtung und Ressourcenbündelung kann ein gemeinsamer Qualitätsanspruch sein. NRW-weit arbeitet die Natur- und Umweltschutzakademie (NUA) an der Zertifizierung außerschulischer (Umwelt-)Bildung. Alle außerschulischen (Umwelt-)Bildungseinrichtungen, auch die kleinen Einrichtungen sowie Freiberufler können in den nächsten Jahren ihre Arbeit, die Abläufe und Strukturen im Sinne einer Qualitätsentwicklung für Bildung für nachhaltige Entwicklung optimieren. Damit können die Einrichtungen wirksam zur eigenen Profilbildung beitragen, sich untereinander vernetzen und ihren Zugang zu Fördermöglichkeiten verbessern. Es wird nach der zurzeit laufenden Testphase auch möglich sein, dass nicht nur einzelne Einrichtungen sich um die Zertifizierung bemühen, sondern dass die Einrichtungen der Naturparkregion gemeinschaftlich einen derartigen, von der NUA betriebenen Zertifizierungsprozess im Zeitraum von etwa einem Jahr durchlaufen.

Schulische Umweltbildungsarbeit ist ein weiteres wichtiges Alleinstellungsmerkmal des Naturparks Schwalm-Nette. Der Naturpark ist einer der wenigen in Deutschland, wenn nicht der Einzige, der über einen ausgebildeten Biologielehrer orientiert an Richtlinien und Lehrplänen naturparkweit umweltpädagogische Angebote für Schulen direkt vor Ort anbietet. Das **vielfältige Unterrichtsprogramm** wird intensiv geschätzt. Die Nachfrage ist sehr groß, die personellen und finanziellen Möglichkeiten des Naturparks sind jedoch stark ausgelastet und an ihren Grenzen. Die zurzeit stark personengebundene Arbeit gilt es **nachhaltig und langfristig zu sichern** und angepasst an die Nachfrage ohne Qualitätsverlust auszubauen. Die schulische Umweltbildung soll auch zukünftig ein wichtiger Schwerpunkt der Naturparkarbeit bleiben, dem er mit hohem Anspruch nachgeht. Nur über Maßnahmen des Zweckverbandes, Zertifizierungen von Personen und Einrichtungen nach landesweiten Standards der Natur- und Umweltschutzakademie, Koope-

rationen und personelle Aufstockung beispielsweise durch Abordnungen von Lehrkräften an den Naturpark ergeben sich hier mittelfristig und langfristig Möglichkeiten.

Insbesondere Schulen versuchen das ganze Spektrum der Bildungsangebote im Naturparkgebiet zu nutzen. Die regionalen Bildungsnetzwerke der Kreise und der Stadt Mönchengladbach bilden dabei eine Anlaufstelle. Eine **verlässliche Informationsplattform mit den außerschulischen Bildungsangeboten** ist hierzu beim Landschaftsverband Rheinland im Aufbau. Mit dieser kann sich der Naturpark über eine Verlinkung verbinden und dadurch **Schulen und Lehrern einen Überblick über die Angebote der verschiedenen Einrichtungen** im Naturparkgebiet bieten. Die Nutzbarkeit der verschiedenen Angebote durch die Schulen wird durch die **schlechte Erreichbarkeit der Umweltbildungsangebote über den ÖPNV** behindert.

Das **vielfältige Veranstaltungsprogramm (Heft und Online),** spiegelt die Vielfalt der Naturräume, Einrichtungen und Akteure im Naturpark wieder. Strukturiert und orientiert an **räumlichen und thematischen Schwerpunkten** kann das große Angebot, eine stärkere Wirkung im Bereich der Besucherlenkung entfalten. Der hohe Arbeitsaufwand und Kostenaufwand, der mit dem Programm verbunden ist – insbesondere der Printausgabe – könnte durch Beschränkung auf die Onlineausgabe mit ergänzender (Tages-)Presse reduziert werden. Befragungen beispielsweise im Bereich des Regionalverbandes Ruhr haben gezeigt, dass diese Kanäle mit deutlichem Abstand am Häufigsten zu Veranstaltungsbesuchen führen.

Getragen wird das Programm vom Naturpark und vielfältigen Institutionen sowie **ehrenamtlichen Akteuren.** Hierzu gehören auch die von der Natur- und Umweltschutzakademie für das Naturparkgebiet ausgebildeten **zertifizierten Natur- und Landschaftsführer**. Hier ist der Naturpark gemeinsam mit der NUA bei der immer wieder erforderlichen **Aus- und Fortbildung** als Initiator und „Kümmerer“ gefragt. Gleichzeitig kann er eine Darstellungsplattform bieten und so die für das Ehrenamt wichtige Wertschätzung vermitteln. Der **Ausbau des Ehrenamts** ist gewünscht und im Naturparkgebiet eine Chance Angebote und den Service anzubieten, aufrecht zu erhalten oder sogar auszubauen. Jedoch ist mit der **Betreuung und Koordination der Ehrenamtler ein hoher Arbeitsaufwand** verbunden, der den Ausbau personeller Ressourcen erfordert.

Die **Informationspunkte und Beschilderung vor Ort** sollten noch stärker als Bestandteil der Umweltbildung angesehen werden. (vgl. Kapitel 6.7 Naturpark-Info 3.0). Bestehende **Naturerlebnisgebiete sollen stärker in den Fokus gestellt** und als Lernorte in der Natur wahrgenommen werden. Dabei können weitere Naturerlebnisgebiete über das bestehende Angebot (Wasser.Blicke, Tagebau.Folgen, Erlebnispfad Wachtendonk u. a.) ausgewiesen werden, auch unter Einsatz neuer Medien und Präsentationsformen. Im Rahmen der Beteiligung kamen noch weitere Vorschläge für Naturerlebnisgebiete, u. a. das Tongrubenwerk in Brüggen und das Rurtal im Effelder Wald bei Wassenberg. Im engeren Austausch mit den (Naturschutz-) Einrichtungen im Naturpark können weitere besondere Orte im Naturpark identifiziert werden. Dabei ist stets zu beachten, welche bewusst zugänglich und welche vor vielen Besuchern geschützt werden sollten.

Erhalt und Ausbau der Umweltbildung und die damit verbundene Kommunikation sind eine **Kernaufgabe**. Schon jetzt arbeitet der Naturpark mit drei bis vier Kräften im Bereich Umweltbildung und setzt hier einen klaren Schwerpunkt. Mit internen und externen Kooperationen kann eine wichtige Basis für Verständnis und Erhalt der wertvollen Landschaftsräume geschaffen werden. Die erforderlichen Zertifizierungsprozesse und Koordinationsaufgaben brauchen zusätzliche personelle Ressourcen.

Projektziele

Das Leitprojekt Umweltbildung 2030+ hat als Hauptziel das Alleinstellungsmerkmal in der Umweltbildungsarbeit zu erhalten und zeitgleich die Kontinuität in der schulischen Umweltbildung personenunabhängig zu sichern. Der gute Ruf und das Potential sollen weiterausgebaut werden. Dafür müssen die finanziellen und personellen Ressourcen ebenfalls ausgebaut werden. Über die Umweltbildung soll so weiter die Chance genutzt werden ganz konkret Multiplikatoren und interessierte engagierte Bürger zu erreichen. Für diese angestrebte breitere Ansprache soll die Koordination und Kooperation im Naturpark ausgebaut werden. Der Naturpark fungiert hier als vernetzende Plattform und fördert Kooperationen. Hier soll der Qualitätsoffensive Naturparke vom Verband Deutscher Naturparke e.V. (VDN) gerecht werden, welche u. a. fordert Partnerschaften und Kooperationen zu intensivieren. Naturerlebnisgebiete werden definiert, entwickelt und kommuniziert, sodass der Naturpark immer mehr zum außerschulischen Lernort und als Bildungsort für die Besucher wird.

Kurzbeschreibung

Um die beschriebenen Ziele zu erreichen wurden dem Leitprojekt Umweltbildung 2030+ mehrere Initialprojekte zugeordnet, welche die unterschiedlichen Zielebenen abdecken. Initialprojekte der anderen Leitprojekte lassen sich nicht immer inhaltlich getrennt voneinander betrachten. Andere Initialprojekte (z.B. unter 6.7 Naturpark-Info 3.0 und 6.6 Naturparkschätze) bieten ebenfalls Maßnahmen im Handlungsfeld der Umweltbildung.

Durch unterschiedliche Ansätze sollen weitere, nach anerkannten und zuverlässigen Qualitätsstandards zertifizierte Einrichtungen und Institutionen noch besser miteingebunden werden, sodass der Naturpark einerseits entlastet wird und andererseits besser eine koordinierende Rolle einnehmen kann, um die Kooperationen und den Austausch im Themenfeld Umweltbildung zu fördern.

Leitbildbezug

Leitprojekte	Handlungsfelder				
	Natur- und (Kultur-) Landschafts-schutz	Tourismus, Freizeit und Naherholung	Umwelt-bildung	Regionalent-wicklung	Orga und Internes
6.11 Umweltbildung 2030+	●	○	●	○	●

Initialprojekte

6.11.1 Personelle Ausstattung erhalten – Umweltbildungsarbeit sichern

6.11.2 Naturpark-Schulen - Programmausbau

6.11.3 Naturpark-Kitas - Erprobungsphase

6.11.4 Umweltpädagogische Landkarte – Vernetzung mit dem Projekt vom LVR (Landschaftsverband Rheinland)

6.11.5 Netzwerkarbeit – FORUM für Naturparklandschaft

6.11.6 Qualitätssicherung ehrenamtlicher und institutioneller Umweltbildungsangebote

6.11.1 Personelle Ausstattung erhalten - Umweltbildungsarbeit sichern

Nr. 6.11.1	Personelle Ausstattung erhalten - Umweltbildungsarbeit sichern
Maßnahmeninhalt	Das Alleinstellungsmerkmal Umweltbildung soll aufrechterhalten werden. Dafür ist neben dem Erhalt der wertvollen Pädagogen-Stelle auch der Ausbau und die Umstrukturierung der personellen Ressourcen in der Umweltbildung von großer Bedeutung. Die Umstrukturierung hat eine neue Aufgabenverteilung im Rahmen eines neuen Selbstverständnisses des Teams „Umweltbildung“ als Grundlage. Wie in Kapitel 4.3.3 erläutert, beinhaltet das Handlungsfeld „Umweltbildung“ eben nicht nur die schulischen Umweltbildungsangebote, die unter der Pädagogen-Stelle angesiedelt sind, sondern auch die Öffentlichkeitsarbeit im Rahmen der Naturparkzentren, der Homepage, Infomaterial und Veranstaltungskalender. Die hier eingesetzten personellen Ressourcen sollen sich im Rahmen der Umstrukturierung als „Team Umweltbildung“ verstehen. Das Team arbeitet zukünftig mit zertifizierten Partnern (vgl. Initialprojekt 6.11.6) zusammen und setzt neue Akzente. Das neue Teamverständnis optimiert die Nutzung der personellen Ressourcen im Bereich Umweltbildung. Eine weitere neue Stelle und eine ggf. zusätzliche Unterstützung durch Lehrer Abordnung, z.B. „Zoo-Lehrer“, fördern das Ziel der zukunftsfähigen Umweltbildungsarbeit.
Maßnahmenziel / Meilensteine	- Finanzen (Personalkosten + Investitionen/ Materialkosten/ Sachausgaben) dauerhaft im Haushalt festlegen - Breites Angebot/Programm fortführen, weiterentwickeln; regelmäßig reflektieren, Alleinstellungsmerkmal erhalten - Personelle Ressourcen prüfen (beispielsweise Mietvertrag Naturparkzentrum Wildenrath läuft aus, Zukunft Personal) - Mögliche Nachfolge der Pädagogen-Stelle sicherstellen - Aufgabenverteilung im Team Umweltbildung neu strukturieren: Umweltbildungsangebote (Schulen und Veranstaltungskalender), Netzwerk betreuen, internen Austausch anregen (Zentren, Angebote, Homepage,…), Fortbildungen für Fortbilder anbieten, NP-Schulen u. -Kitas, … - interner Austausch in der Umweltbildung regelmäßig durchführen - Neue (zertifizierte) Kooperationspartner finden

	- weitere Verankerung des Naturparks in der Region und in der Bevölkerung, öffentlichkeitswirksame Aktionen <u>Meilensteine:</u> - **Herbst/Winter 2016/17:** kurzfristige Umsetzung der Umstrukturierung der Aufgabenverteilung anstreben: Ziele konkretisieren, wo ist personelle und finanzielle Unterstützung notwendig? Wo könnte neue Stelle angesiedelt werden? Regelmäßige Teamsitzung einführen (interner Austausch in der Umweltbildung), Finanzen dauerhaft im Haushalt festgelegen - **Frühjahr/Sommer 2017:** Prüfung der möglichen Abordnung von Lehrern, weitere Finanzierungsmöglichkeiten rausstellen - **Herbst/Winter 2017:** Umstrukturierung reflektieren, Stellenausschreibung - **Frühjahr 2018:** Stellenbeginn
Empfehlung zur Zuständigkeit	Zweckverband Naturpark Schwalm-Nette
Mögliche Projektpartner	- Schulamt /-ministerium - Natur- u. Umwelt(-bildungs)-Einrichtungen
Grobe Kostenschätzung	<u>Personalkosten:</u> laufende Personalkosten in der Umweltbildung zzgl. einer neuen halben Stelle , zusätzlich Abordnung von Lehrern prüfen Umfang und Details der Aufgaben der geplanten Stelle ist im Team Umweltbildung im Rahmen der Umstrukturierung zu diskutieren. <u>Sach- und Fremdkosten:</u> laufende Sachkosten der Umweltbildung und zusätzliches Arbeitsmaterial und Arbeitsplatzausstattung für neue Stelle
Finanzierungsmöglichkeiten	- Zweckverband Naturpark Schwalm-Nette - Ggf. Land NRW bei Abordnung von Lehrer - Weitere mögliche Förderprogramme sind nach Festlegung der Stellenbeschreibung zu prüfen
Empfohlener Umsetzungszeitraum	**Anfang:** ab Herbst/Winter 2016/17, um mögliche Nachfolge der Pädagogen-Stelle sicherzustellen und ab 2018 eine neue Stelle einzurichten; **Ende:** - (dauerhafte Aufgabe)
Prioritätseinstufung	Priorität 1 (hoch)

6.11.2 Naturpark-Schulen – Programmausbau

Nr. 6.11.2	Naturpark-Schulen - Programmausbau
Maßnahmeninhalt	Der Verband Deutscher Naturparke (VDN) hat das durch die Deutsche Bundesstiftung Umwelt (DBU) geförderte Projekt Naturpark-Schulen, mit dem Anliegen nachhaltiges Handeln der Bürger von morgen zu fördern, initiiert. Das Erleben der eigenen Umwelt steht dabei im Vordergrund. Schulen im Einzugsgebiet der Naturparke sollen aktive Partner werden und diesen als wichtigen Lernort nutzen. Eine Kooperationsvereinbarung und eine Evaluierung durch den VDN betreut sichert die zukünftige Zusammenarbeit. Das Projekt „Netzwerk Naturpark Schule“ ist damit ein wichtiger Teil der Bildung für nachhaltige Entwicklung (BNE) des VDN. Vor diesem Hintergrund und da Schulen als wichtige Multiplikatoren zu Erreichung weiterer Zielgruppen dienen, wird dieses Programm dem Naturpark Schwalm-Nette empfohlen. Derzeit bestehen aufgrund der schulischen Umweltbildungsangebote bereits intensive Kontakte zu einzelnen Schulen, die zudem ein großes Interesse am Naturpark und der Umweltbildung haben.
Maßnahmenziel / Meilensteine	Die Kooperationen werden ausgebaut und ein konkretes Programm für die Zusammenarbeit erstellt (Naturpark-Schulen-Netzwerk). Aufgrund des zu erwartenden Aufwands müssen personelle Ressourcen dafür eingeplant bzw. ausgebaut werden. Möglich wäre eine Zuständigkeit beim geplanten Team Umweltbildung (vgl. Initialprojekt 6.11.1) <u>Meilensteine:</u> - **Frühjahr 2016:** erste Kontakte mit potentiellen Schulen, ggf. persönliche Ansprache über Unterrichtsprogramm Umweltbildung - **ab Sommer 2016:** dem durch den VDN vorgegeben Auszeichnungsverfahren folgen: u.a. 1. Kooperationsvertrag, 2. Beschluss der Schulkonferenz, 3. Umsetzung und Dokumentation, 4. VDN prüft Evaluierung des Naturparks, 5. Schule erhält vom VDN Urkunde und Plakette - Im weiteren Verlauf sollten weitere Einrichtungen im Umweltbildungsbereich beteiligt werden.
Empfehlung zur Zuständigkeit	Zweckverband Naturpark Schwalm-Nette
Mögliche Projektpartner	- Schulen in der Region - Verband Deutscher Naturparke e.V. (VDN) - Natur- u. Umwelt(-bildungs)-Einrichtungen
Grobe Kostenschätzung	<u>Personalkosten:</u> Betreuung der zahlreichen Schulen bringt größeren personellen Aufwand mit sich, daher neben geplanter neuer Stelle ab 2018 (siehe Initialprojekt 6.11.1) vorher weiterer personeller Ausbau notwendig

	Sach- und Fremdkosten: ggf. Arbeitsmaterial
Finanzierungsmöglichkeiten	- Projektmaßnahmen teilweise über den Verband Deutscher Naturparke e.V. (VDN) - Weitere Stellen über den Zweckverband bzw. Förderprogramme
Empfohlener Umsetzungszeitraum	2 Jahre Testphase; **Anfang:** April 2016; **Ende:** März 2018+
Prioritätseinstufung	Priorität 3 (niedrig)

6.11.3 Naturpark-Kitas – Erprobungsphase

Nr. 6.11.3	Naturpark-Kitas – Erprobungsphase
Maßnahmeninhalt	Als Nachfolge Projekt der Naturpark-Schulen entwickelte der VDN das Programm Naturpark-Kitas, welches ähnliche Zielsetzungen hat und derzeit in einer Modellphase erstmals getestet wird. Der Naturpark Schwalm-Nette hat sich bereits angemeldet daran teilzunehmen. Dabei sollen mögliche längerfristige Projektideen für den Naturpark herausgestellt werden und das Programm bei positiver Rückmeldung und großem Interesse der Kitas weitergeführt werden. Aufgrund des zu erwartenden Aufwands müssen personelle Ressourcen dafür eingeplant bzw. ausgebaut werden. Möglich wäre Zuständigkeit beim geplanten Team Umweltbildung (vgl. Initialprojekt 6.11.1 und 6.11.2)
Maßnahmenziel / Meilensteine	Über die Kitas sollen weitere Multiplikatoren und Bewohner des Naturparks erreicht werden. Zudem werden die Kinder von klein auf mit dem Naturpark vertraut gemacht, die Identität gestärkt sowie ein naturverträglicher Umgang geübt. Auch hier sollen Umweltbildungseinrichtungen als mögliche Lernorte oder Kooperationspartner für Kita und Naturpark beteiligt werden. Meilensteine: - **Seit Sommer 2015:** Kontakte mit Kita (z.B. Wachtendonk) - **ab 2016** dem durch den VDN vorgegeben Ablauf der Modellphase folgen
Empfehlung zur Zuständigkeit	Zweckverband Naturpark Schwalm-Nette
Mögliche Projektpartner	- Kitas in der Region - Verband Deutscher Naturparke e.V. (VDN) - Natur- u. Umwelt(-bildungs)-Einrichtungen
Grobe Kostenschätzung	Personalkosten: siehe Initialprojekt 6.11.1 Personelle Ausstattung erhalten sowie 6.11.2 Naturpark-Schulen (geplante halbe Stelle könnte auch die Naturpark-Kitas abdecken) Sach- und Fremdkosten: Arbeitsmaterialien

Finanzierungsmöglichkeiten	- Verband Deutscher Naturparke e.V. (VDN) (hat bereits Antrag bei der Deutschen Bundesstiftung Umwelt gestellt) - Bundesamt für Naturschutz (BfN)
Empfohlener Umsetzungszeitraum	**Anfang:** seit Mai 2015, **Ende (Modellphase):** Dezember 2019
Prioritätseinstufung	Priorität 2 (mittel)

6.11.4 Umweltpädagogische Landkarte – Vernetzung mit dem Projekt vom LVR (Landschaftsverband Rheinland)

Nr. 6.11.4	**Umweltpädagogische Landkarte – Vernetzung mit dem Projekt vom LVR (Landschaftsverband Rheinland)**
Maßnahmeninhalt	Der Landschaftsverband Rheinland (LVR) plant eine pädagogische Landkarte, digital und interaktiv im Internet; wie sie im Landschaftsverband Westfalen-Lippe bereits besteht. Das Projekt läuft bereits und der Naturpark hat schon erste Informationen übermittelt. Der LVR will die Beteiligung bzw. die konkrete Nutzung der Landkarte in der Arbeitsgemeinschaft rheinische Naturparke abstimmen. Diese Maßnahme fällt in den Aufgabenbereich Netzwerkarbeit des Teams Umweltbildung. Die Angebote im Naturpark sollen regelmäßig gebündelt an den LVR weitergegeben werden, so dass dieser diese in der geplanten Karte einträgt. Ggf. sollen Anbieter dabei unterstützt werden bzw. diese dazu angeregt werden. In Abstimmung mit der Arbeitsgemeinschaft ist zu prüfen, ob neben den Anbietern auch Naturerlebnisgebiete und andere Lernorte verortet werden. Seit Sommer 2015 arbeitet der Naturpark bereits zu. Vorhaben vom LVR: www.medien-und-bildung.lvr.de/de/medien bildung/themen/paedagogische_landkarte_rheinland/paedagogische _landkarte_rheinland_1.html Bestehende Karte LWL: www.lwl.org/paedagogische-landkarte/Start
Maßnahmenziel / Meilensteine	Über das umfangreiche Angebot dieser pädagogischen Landkarte vom LVR sollen ebenfalls die zahlreichen Angebote im Naturpark gebündelt und verortet werden, um diese leichter auffindbar und erlebbar zu machen. Lernorte in der Natur und mögliche Lerninhalte und Erlebnismöglichkeiten sollen freien Gruppen, Schulen und Kitas sowie der VHS aufgezeigt werden. Durch die Bündelung soll ebenfalls die Zusammenarbeit (Netzwerken) mit anderen Anbietern gestärkt werden. Die praktische Darstellung und somit Umsetzung liegt beim Landschaftsverband Rheinland, sodass ausschließlich die Bündelung der Einrichtungen beim Naturpark liegt. <u>Meilensteine:</u> - **Seit Sommer 2015 laufend:** Ansprache des LVR, nach Rück-

	meldung weiteren Zeitplan erstellen - **Frühjahr 2016:** Abstimmung in Arbeitsgemeinschaft rheinische Naturparke und daraufhin weiteres Vorgehen planen - **2017:** nach Fertigstellung der Karte Verlinkung auf Homepage Naturpark Schwalm-Nette und bei anderen Anbietern anregen
Empfehlung zur Zuständigkeit	Zweckverband Naturpark Schwalm-Nette
Mögliche Projektpartner	- LVR u. Arbeitsgemeinschaft rhein. Naturparke - Natur- u. Umweltbildungs-Einrichtungen / Anbieter
Grobe Kostenschätzung	Personalkosten: im Rahmen der operativen Arbeit des Zweckverbandes zu erledigen (Aufwand 2 bis 3 Tagewerke pro Jahr) Sach- und Fremdkosten: Arbeitsmaterialien
Finanzierungsmöglichkeiten	- Landschaftsverband Rheinland - Naturpark Schwalm-Nette Personalkosten siehe Initialprojekt 6.11.1
Empfohlener Umsetzungszeitraum	laufender Prozess; **Anfang:** Dezember 2015; **Ende:** März 2017+
Prioritätseinstufung	Priorität 2 (mittel)

6.11.5 Netzwerkarbeit – FORUM für Naturparklandschaft

Nr. 6.11.5	Netzwerkarbeit – FORUM für Naturparklandschaft
Maßnahmeninhalt	Einmal jährlich organisiert der Naturpark ein Forum, ggf. in Kooperation mit der NUA. Es sollen Impulse zur zeitgemäßen Naturpark- und Umweltbildungsarbeit gegeben werden, zudem ein Austausch unter den Akteuren stattfinden, sodass ein Fortbildungscharakter entsteht; die Planung von gemeinsamen Projekten ist ebenfalls denkbar. 2-3 Jahre im Testlauf; Forum als Plattform für die pädagogische Landkarte des LVRs nutzen. (vgl. Initialprojekt 6.11.4)
Maßnahmenziel / Meilensteine	- Forum als fachliche Plattform des Naturparks ausbauen, neben Umweltbildung auch die anderen Handlungsfelder zum Thema des Forums machen - Vernetzung von Umweltbildungsangebote in der Region - Verankerung des Naturparks in der Region und Bevölkerung <u>Meilenstein:</u> - **Frühjahr/Sommer 2017**: Kontakte sammeln, Erstkontakt mit möglich Interessierten - **Herbst/Winter 2017:** erstes Forum veranstalten (jährlich Themenschwerpunkt wählen); detaillierte Reflektion
Empfehlung zur Zuständigkeit	Zweckverband Naturpark Schwalm-Nette (Federführung ggf. auch bei Biologischer Station Krickenbecker Seen e.V. oder ähnlicher Einrichtung)
Mögliche Projektpartner	- NUA Natur- und Umweltschutzakademie NRW - Natur- u. Umweltbildungs-Einrichtungen - private Anbieter von Umweltbildungsangeboten
Grobe Kostenschätzung	<u>Personalkosten:</u> langfristig - siehe Initialprojekt 6.11.1 Personelle Ausstattung erhalten (Aufgabenbereich Netzwerkarbeit) sowie personelle Ausstattung über 6.9.1 Personalisierter Landschaftsschutz – Landschaftsscouts; davor im Rahmen der operativen Arbeit des Zweckverbandes zu erledigen (Aufwand 5 bis 10 Tagewerke pro Forum für Organisation und Umsetzung) <u>Sach- und Fremdkosten:</u> Raum- und Bewirtungskosten
Finanzierungsmöglichkeiten	- Zweckverband Naturpark Schwalm-Nette - DBU Deutsche Bundesstiftung Umwelt - NUA und LVR (als Fortbildungsveranstaltung für die gesamte Arbeitsgemeinschaft rhein. Naturparke, wobei in Arbeitsgruppen die einzelnen Naturparke getrennt voneinander konkret arbeiten)
Empfohlener Umsetzungszeitraum	2 Jahre; **Anfang**: Juli 2017; **Ende:** Oktober 2019+
Prioritätseinstufung	Priorität 1 (hoch)

6.11.6 Qualitätssicherung ehrenamtlicher und institutioneller Umweltbildungsangebote

Nr. 6.11.6	Qualitätssicherung ehrenamtlicher und institutioneller Umweltbildungsangebote
Maßnahmeninhalt	Die NUA (Natur- und Umweltschutz Akademie NRW) führt derzeit ein Projekt zur Zertifizierung in der Umweltbildung bis 2016 in Modellphase durch. Daraufhin soll eine Kooperation mit dieser angeregt werden, sodass eine gemeinsame Qualitätssicherung über einen flächendeckenden Zertifizierungsvorgang im Naturpark mit der NUA abläuft; Naturpark soll dahingehend entlastet werden; Naturpark fungiert als Koordinator und regt Anbieter zur Teilnahme am Zertifizierungsprozess an. Angedacht ist hier eine Kombination mit dem Initialprojekt 6.11.5, sodass im Rahmen des geplanten Forums ebenfalls eine Zertifizierungs-Fortbildung stattfindet.
Maßnahmenziel / Meilensteine	- Vernetzung von Umweltbildungsangebote in der Region (Aufgabenbereich Netzwerkarbeit des Teams Umweltbildung) - Qualitätssicherung, Umweltbildung als anspruchsvollen Arbeitsschwerpunkt erhalten <u>Meilensteine:</u> - **Ende 2015/Anfang 2016:** Ansprache der NUA, Stand der Modellphase anfragen, Möglichkeiten der Beteiligung und des Netzwerkens erfragen. Parallel Planung zum FORUM (vgl. Initialprojekt 6.11.5) durchführen. Daraufhin weiteren Zeitplan abstimmen.
Empfehlung zur Zuständigkeit	Zweckverband Naturpark Schwalm-Nette und Natur- und Umweltschutz Akademie NRW
Mögliche Projektpartner	- Natur- u. Umweltbildungseinrichtungen - private Anbieter von Umweltbildungsangeboten - LVR
Grobe Kostenschätzung	<u>Personalkosten:</u> im Rahmen der operativen Arbeit des Zweckverbandes zu erledigen (Aufwand 5 Tagewerke pro Jahr) <u>Sach- und Fremdkosten:</u> Veranstaltungskosten wie Raum, Technik, Einladung, Logistik, Referenten usw.
Finanzierungsmöglichkeiten	- NUA (Siehe:www.nua.nrw.de/themen/ausserschulische-bildung/zertifizierung-ausserschulischer-umwelt-bildung/) - Landschaftsverband Rheinland - Zweckverband Naturpark Schwalm-Nette - Ggf. LEADER-Region „Leistende Landschaft“
Empfohlener Umsetzungszeitraum	2 Jahre Testphase; **Anfang:** Dezember 2015, **Ende:** Dezember **2017+**
Prioritätseinstufung	Priorität 2 (mittel)

6.12 Zukunft Grenzland

Ausgangsbeschreibung

Die Naturparke Schwalm-Nette und Maas-Schwalm-Nette haben in den zurückliegenden Jahren bewährte Strukturen der Zusammenarbeit im Rahmen der Naturparkentwicklung entwickelt und damit **Kernkompetenzen der Naturpark-Grenzregion** in den Bereichen Naturwandern, Naturerleben, Radfahren sowie Kultur und Geschichte herausgestellt. Die aktuellen Bestandsaufnahmen machen deutlich, dass Gäste und Besucher die beiden Naturparke angesichts der direkten räumlichen Gebietsverflechtung ganz überwiegend als eine Naturparkregion wahrnehmen. In besonderem Maße haben zuletzt die Naturparkschau 2012 und deren Umsetzungsprojekte das Entwicklungspotenzial der grenzübergreifenden Naturparkregion verdeutlicht. Besonders die im Rahmen der „Wasser.Wander.Welt“ vermarkteten, zertifizierten Premium-Wanderwege sowie weitere Angebote grenzübergreifender Themenrouten und Naturerlebnisbereiche sind überregional bekannte und beliebte Erholungsziele.

Der Leitprojekt-Begriff „Zukunft Grenzland“ steht dabei für eine weitere **nachhaltige Ausschöpfung grenzübergreifender Entwicklungspotenziale** beider Naturparke in mittel- bis langfristiger Perspektive. Die Zusammenarbeiten beider Naturparke und ihrer Kommunen in anderen grenzübergreifenden regionalen Netzwerkstrukturen sollen damit ebenfalls unterstützt werden. Das Netzwerk der Euregio Rhein-Maas-Nord und die touristische Zusammenarbeit im Rahmen des Portales „2-LAND Reisen“ sind hierfür Beispiele.

Entsprechend der Zielsetzungen des Naturparkplans sollen vorrangig **Entwicklungspotenziale** in den Bereichen der **Akteurszusammenarbeit**, der **Informationsinfrastruktur** für Naturparkbesucher und der **organisatorischen Zusammenarbeit** in den Blick genommen werden. (vgl. Anhang mit einer Übersicht wesentlicher Strukturmerkmale der beiden Naturparke). Insbesondere die organisatorische Zusammenarbeit des Naturparks Maas-Schwalm-Nette auf der strategischen Ebene mit dem Naturpark Schwalm-Nette ist bisher leider kaum gegeben.

Projektziele

- Sicherstellung der langfristigen grenzüberschreitenden Zusammenarbeit der Naturparke Schwalm-Nette und Maas-Schwalm-Nette

  Im Bereich der Naturparkverwaltungen geht es darum, auch bei dem Einsatz von Personalressourcen und technischen Ressourcen mögliche Synergiepotenziale zu nutzen, um zukünftig satzungsgemäße Naturparkaufgaben gemeinsam umzusetzen. Dazu bedarf es aber vorbereitender Prüfungen und Entscheidungen über mögliche Umfänge und Gestaltungen von Verwaltungskooperationen der Naturparke und von möglichen, längerfristig anzustrebenden gemeinsamen Träger- und Finanzierungsstrukturen. Gegenstand des Projektes ist daher die Durchführung des notwendigen strategischen Abstimmungsprozesses beider Naturparke.

- Stärkung von regionalen Partner-Netzwerken mit Initialprojekten

  Der Aufbau und Ausbau eines grenzübergreifenden Vermarktungsnetzwerkes in den beiden Naturparken mit vermarktenden Betrieben aus den Angebotsfeldern Tourismus, Natur, Frei-

zeit, Kultur und Landwirtschaft ist ein wichtiger Ansatzpunkt. Die Naturparke können hier Initialgeber für neue, grenzübergreifende Angebotsaktivitäten von Betrieben sein.

Kurzbeschreibung

Das Leitprojekt umfasst zwei Maßnahmenbereiche:

- **Aufstellung einer strategisch ausgerichteten Umsetzungsplanung** zur Intensivierung von grenzübergreifender Zusammenarbeit der Naturparke Schwalm-Nette und Maas-Schwalm-Nette in den Bereichen der Akteurszusammenarbeit (Partnernetzwerke), der Optimierung von Informationsinfrastruktur für Naturparkbesucher und der organisatorischen Zusammenarbeit der Naturparke (Möglichkeiten der Verwaltungskooperation).

  Die konkrete Gestaltung dieses Zusammenarbeitsprozesses ist in Form einer Regionalkonferenz vorgesehen, welche eine Folge von strategischen Planungssitzungen umfasst und gemeinsam von den Zweckverbänden der beiden Naturparke Schwalm-Nette und Maas-Schwalm-Nette durchgeführt wird. Zu dem Zweck der Abstimmung in den zukünftigen grenzübergreifenden Zusammenarbeitsfeldern werden seitens der beiden Naturpark-Zweckverbände weitere **Akteure** in die **Regionalkonferenz** eingebunden, u.a. die Mitgliedskommunen beider Naturparke, regionale Wirtschafts- und Sozialpartner, Vertreter regionaler bürgerschaftlicher Gruppen, zuständige Ministerien und Fachbehörden sowie weitere noch zu bestimmende Experten.

  Angestrebtes Ergebnis der Umsetzungsplanung ist ein von den beteiligten Entscheidungsträgern zu verabschiedender **Handlungs-Stufenplan**, welcher verschiedene Optionen einer zukünftigen Entwicklung der grenzübergreifenden Zusammenarbeit darstellt, Lösungswege plausibilisiert und auf dieser Grundlage gemeinsame Schritte zur weiteren Vorgehensweise festlegt. Die beiden Naturparke übernehmen mit ihren Geschäftsstellen gemeinsam die Organisation des Planungsprozesses und der Einbindung der zu beteiligenden Akteure einschließlich der Durchführung von notwendigen Veranstaltungen.

  Die Maßnahmen sind Gegenstand der **Initialprojekte 6.12.1** „**Regionalkonferenz** zur Weiterentwicklung der grenzüberschreitenden Zusammenarbeit“ sowie **6.12.2** „Aufstellung eines **Handlungsplanes mit Entwicklungsprioritäten**“.

- **Gemeinsame Initiierung** durch beide Naturparke von **grenzübergreifenden Angebotsaktivitäten**, deren Umsetzung in einem Netzwerk von vermarktenden Betrieben aus den Angebotsfeldern Tourismus, Natur, Freizeit, Kultur und Landwirtschaft vorgesehen ist. Im Rahmen dieser Aktivitäten geht es darum, das Naturparkmarketing gemeinsam mit der regionalen Landwirtschaft auszubauen und beispielhafte Angebote für touristische Grenzpfade, basierend auf vorhandenen Wegeverläufen einzurichten. Die beiden Naturparke wirken als Initialgeber und Berater bei der Entwicklung der Angebotskonzeption mit und übernehmen eine koordinierende Unterstützung der Netzwerkarbeit mit den beteiligten Akteuren in der Projektaufbauphase.

  Die Maßnahmen sind Gegenstand der **Initialprojekte** 6.12.3 „Netzwerk für ein **Naturparkmarketing mit der Landwirtschaft**“ sowie 6.12.4 „**Grenzpfade** in der deutsch-niederländischen Naturparkregion“.

Leitbildbezug

Leitprojekte	Handlungsfelder				
	Natur- und (Kultur-) Landschafts-schutz	Tourismus, Freizeit und Naherholung	Umwelt-bildung	Regionalent-wicklung	Orga und Internes
6.12 Zukunft Grenz-land	●	●	●	●	●

Initialprojekte

6.12.1 Regionalkonferenz zur Weiterentwicklung der grenzüberschreitenden Zusammenarbeit

6.12.2 Aufstellung eines Handlungsplanes mit Entwicklungsprioritäten

6.12.3 Netzwerk für ein Naturparkmarketing mit der Landwirtschaft

6.12.4 Grenzpfade in der deutsch-niederländischen Naturparkregion

6.12.1 Regionalkonferenz zur Weiterentwicklung der grenzüberschreitenden Zusammenarbeit

Nr. 6.12.1	Regionalkonferenz zur Weiterentwicklung der grenzüber-schreitenden Zusammenarbeit
Maßnahmeninhalt	Gegenstand der Regionalkonferenz ist eine Folge von (drei) strategischen Planungssitzungen, welche gemeinsam von den Zweckverbänden der beiden Naturparke Schwalm-Nette und Maas-Schwalm-Nette durchgeführt werden. Zu die Planungssitzungen werden Partner beider Naturpark hinzugeladen. Die Zweckverbände ziehen ggf. externe begleitende Beratung zur thematischen Vorbereitung des Programms und zur Sitzungsmoderation hinzu.
Maßnahmenziel / Meilensteine	Ziel der Planungssitzungen ist die Aufstellung einer strategisch ausgerichteten Umsetzungsplanung zur Intensivierung von grenzübergreifender Zusammenarbeit der Naturparke Schwalm-Nette und Maas-Schwalm-Nette in relevanten Aufgabenbereichen, z.B. - Akteurszusammenarbeit (Partnernetzwerke) im Rahmen der Angebotsvermarktung - Optimierung von Informationsinfrastruktur für Naturparkbesucher - Zukünftige Gestaltung der organisatorischen Zusammenarbeit der Naturparke (Ausloten der Möglichkeiten der Verwaltungskooperation) <u>Meilensteine:</u> - **Auftaktsitzung** der Regionalkonferenz. Situationsbestimmung

	und Aufstellung des Arbeitsprogrammes als „Roadmap“ (1. Jahreshälfte 2016) - **Anschlusssitzung** der Regionalkonferenz. Diskussion von Entwicklungsoptionen und Umsetzungsmöglichkeiten. Abstimmung über prioritäre Entwicklungsaufgaben und weitere Prüfaufträge (2. Jahreshälfte 2016) - **Abschlusssitzung** der Regionalkonferenz. Verabschiedung eines Handlungs-Stufenplanes mit darin definierten Entwicklungsprioritäten (1. Jahreshälfte 2017)
Zuständigkeit	Zweckverbände der Naturparke Schwalm-Nette und Maas-Schwalm-Nette
Mögliche Projektpartner	- Verbandsmitglieder beider Naturparke - Weitere Städte und Gemeinden im Naturpark Schwalm-Nette - Regionale Wirtschafts- und Sozialpartner - Vertreter regionaler bürgerschaftlicher Gruppen - Zuständige Ministerien und Prüfbehörden - Weitere Experten
Grobe Kostenschätzung	Personalkosten: im Rahmen der operativen Arbeit beider Zweckverbände zu erledigen (Aufwand 10 bis 15 Tagewerke) Sachkosten: Kosten der Durchführung der Regionalkonferenzen (bei Durchführung der Sitzungen in Räumlichkeiten der Zweckverbandsmitglieder keine externen Kosten) Fremdkosten: ggf. externe fachliche Begleitung/Moderation der Regionalkonferenzen (mindestens 2.000,- € pro Regionalkonferenz)
Finanzierungsmöglichkeiten	- Zweckverbände der Naturparke Schwalm-Nette und Maas-Schwalm-Nette - Rahmenprojektförderung der Euregio Rhein-Maas-Nord (2014-2020) im Rahmenprojekt „Nachhaltige regionale Entwicklung"
Empfohlener Umsetzungszeitraum	**Anfang:** Juli 2016, **Ende:** Juni 2017
Prioritätseinstufung	Priorität: 1 (hoch)

6.12.2 Aufstellung eines Handlungsplanes mit Entwicklungsprioritäten

Nr. 6.12.2	Aufstellung eines Handlungsstufenplanes mit Entwicklungsprioritäten
Maßnahmeninhalt	Die Maßnahme steht in einem direkten thematischen Zusammenhang mit der Maßnahme 6.12.1 „Regionalkonferenz zur Weiterentwicklung der grenzüberschreitenden Zusammenarbeit“. Gegenstand der Maßnahme ist die Aufstellung eines gemeinsamen Handlungs-Stufenplanes durch die Naturparke Schwalm-Nette und Maas-Schwalm-Nette, dessen Aufstellungsprozess durch eine Folge von drei strategischen Planungssitzungen der beiden Zweckverbände mit Einbindung von Partnern gesteuert und fachlich begleitet werden soll. Die Zweckverbände ziehen ggf. externe begleitende Beratung zur Aufstellung des Handlungs-Stufenplanes hinzu. Im Rahmen der Aufstellung des Handlungs-Stufenplanes sollen auch verschiedene Varianten einer zukünftigen organisatorischen Zusammenarbeit der beiden Naturparke entwickelt und vergleichend beurteilt werden. Im Rahmen der Workshop-Sitzung „Vision 2020“ am 02.06.2015 im Zuge der Erarbeitung des Naturparkplans hatten sich die teilnehmenden Zweckverbandsmitglieder für die Durchführung dieser Variantenbetrachtung ausgesprochen. Folgende Varianten wurden mit den Beteiligten andiskutiert und sollen als Optionsmodelle ausgearbeitet werden: **Optionsmodell Weiterentwicklung status-quo** - zwei räumlich integrierte aber eigenständige Naturparke - ineinandergreifende Vermarktung und Projekte - separat organisierte Geschäftsstellen und Info-Einrichtungen **Optionsmodell Verwaltungskooperation der Naturparke** - zwei räumlich integrierte Naturparke - Kooperationsvertrag (Bereiche Verwaltung, Vermarktung) - separat organisierte Geschäftsstellen und Einrichtungen **Optionsmodell Gesamtfusion der Naturparke** - eine Naturparkregion (Maas-Schwalm-Nette) mit einem Träger - zentrale Geschäftsstellenorganisation und Vermarktung - zentral betriebene Infrastruktur (Besucherzentren, -tore, Info-Points) mit deutschen u. niederländischen Filialen Der Handlungs-Stufenplan soll auf der Grundlage des Maßnahmenprogrammes des Naturparkplans Schwalm-Nette erstellt werden. Er soll Maßnahmen mit hoher Priorität zur Weiterentwicklung der grenzüberschreitenden Zusammenarbeit der Naturparke Schwalm-Nette und Maas-Schwalm-Nette festlegen.
Maßnahmenziel / Mei-	Die Zweckverbände der Naturparke Schwalm-Nette und Maas-

lensteine	Schwalm-Nette verabschieden den gemeinsamen Handlungsplan mit darin festgelegten Maßnahmenprioritäten und beschließen gemeinsame weitere Umsetzungsmaßnahmen des Handlungs-Stufenplanes. Meilensteine: - Verabschiedung des Handlungs-Stufenplanes mit darin definierten Entwicklungsprioritäten und Beschluss gemeinsamer weiterer Umsetzungsmaßnahmen (1. Jahreshälfte 2017)
Empfehlung zur Zuständigkeit	Zweckverbände der Naturparke Schwalm-Nette und Maas-Schwalm-Nette
Mögliche Projektpartner	- Verbandsmitglieder beider Naturparke - Zuständige Ministerien und Prüfbehörden - Weitere Experten
Grobe Kostenschätzung	Personalkosten: im Rahmen der operativen Arbeit beider Zweckverbände zu erledigen (Aufwand 15 bis 20 Tagewerke, reduzierbar bei externer Begleitung) Sach- und Fremdkosten: ggf. externe fachliche Begleitung der Aufstellung des Handlungs-Stufenplanes (geschätzter Aufwand mindestens 10.000,- €)
Finanzierungsmöglichkeiten	- Zweckverbände der Naturparke Schwalm-Nette und Maas-Schwalm-Nette - Rahmenprojektförderung der Euregio Rhein-Maas-Nord (2014-2020), im Rahmenprojekt „Nachhaltige regionale Entwicklung"
Empfohlener Umsetzungszeitraum	Gemeinsame Verabschiedung des Handlungs-Stufenplanes bis 2017 Umsetzung von Maßnahmen des Handlungs-Stufenplanes ist längerfristig ausgerichtet
Prioritätseinstufung	Priorität: 1 (hoch)

6.12.3 Netzwerk für ein Naturparkmarketing mit der Landwirtschaft

Nr. 6.12.3	Netzwerkinitiierung mit der Landwirtschaft für regionale Direktvermarktung
Maßnahmeninhalt	Gegenstand der Maßnahme ist der Aufbau einer Netzwerkstruktur des Naturparks Schwalm-Nette mit direktvermarktenden, in der Naturparkregion ansässigen landwirtschaftlichen Betrieben. Dieser Aufbauprozess sollte mit deutschen Betrieben beginnen und dann auf niederländische Betriebe in Zusammenarbeit mit dem Naturpark Maas-Schwalm-Nette ausgedehnt werden. Der Naturpark Schwalm-Nette unterstützt den Aufbauprozess in der Initiierungsphase mit organisierender und koordinierender Funktion und stellt dafür notwendige personelle Kapazitäten für einen zu definierenden temporären Zeitraum aus der Verwaltung zur Verfügung. Wichtige landwirtschaftliche Partner hierfür sind im deutschen Raum z.B. die über die Vermarktungsinitiative „Landservice“ der Landwirtschaftskammer Nordrhein-Westfalen zusammengeschlossenen landwirtschaftlichen Betriebe mit Sitz in der Naturparkregion Schwalm-Nette. Eine Schwerpunktaufgabe der Netzwerkinitiierung soll die Entwicklung von neuen Zusammenarbeitsprojekten im Rahmen der landwirtschaftlichen Direktvermarktung mit diesen bereits etablierten landwirtschaftlichen Vermarktungsinitiativen bilden. Die Zusammenarbeitsprojekte sollen mittel- bis langfristig ausgerichtet sein. Zu dem Zweck der Projekt- bzw. Angebotsentwicklung soll eine begleitende, regelmäßig tagende Projektarbeitsgruppe (i. M. 1x/Quartal) mit Vertretern des Naturparks, der vorgenannten Vermarktungsinitiativen und weiteren Stellen eingerichtet werden. Nach erfolgter Aufbauphase des Vorhabens (Dauer ca. 3 Jahre) führen die Vertreter die Projektarbeitsgruppe in einem gemeinsamen Organisationsrahmen ohne besondere Initialunterstützung des Naturparks weiter. In mittelfristiger Sicht sollen auch Vertreter des Naturparks Maas-Schwalm-Nette sowie von niederländischen Direktvermarkterbetrieben einbezogen werden.
Maßnahmenziel / Meilensteine	Konstituierung einer Projektarbeitsgruppe „Netzwerk mit der Landwirtschaft für regionale Direktvermarktung“ unter organisierender und koordinierender Leitung des Naturparks Schwalm-Nette. Neue Zusammenarbeitsprojekte im Rahmen der landwirtschaftlichen Direktvermarktung, mit Angebotskampagnen, Veranstaltungen, Routen (z.B. Schaffung einer Route „Grenzpfad“ oder einer Route „Hof-zu-Hof“ (Arbeitsbegriff), siehe Maßnahmenempfehlung 6.12.4) Nach Abschluss der Aufbauphase Weiterführung der Projektzusammenarbeit von Naturpark und Landwirtschaft als Projektarbeitsgruppe in einem gemeinsamen Organisationsrahmen.

	Mittelfristig Einbeziehung des Naturparks Maas-Schwalm-Nette und niederländischer Direktvermarkterbetriebe in die Projektarbeitsgruppe Meilensteine: - Konstituierung der Projektarbeitsgruppe (2. Jahreshälfte 2016) - Start erster Zusammenarbeitsprojekte als Testprojekte (2. Jahreshälfte 2017) - Abschluss der Aufbauphase, Weiterführung der Projektzusammenarbeit in einem gemeinsamen Organisationsrahmen (3 Jahre nach Projektstart)
Empfehlung zur Zuständigkeit	Zweckverband Naturpark Schwalm-Nette (Initiierungsphase)
Mögliche Projektpartner	- Landwirtschaftliche Betriebe - Landwirtschaftskammer Nordrhein-Westfalen - Landwirtschaftliche Kreisverbände - Verein Agrobusiness Niederrhein e.V. - weitere Akteure z.B. von Kommunen
Grobe Kostenschätzung	Personalkosten: Einsatz von Personal der Geschäftsstelle des Naturparks für Organisations- und Koordinierungsaufgaben (Initiierungsphase von ca. 3-jähriger Dauer im Zusammenhang mit ca. 12 Arbeitsgruppensitzungen), Personalkostenaufwand von mindestens 10 Tagewerken pro Jahr Sachkosten: Ausrichtung Projektarbeitskreise in der Initiierungsphase, geringer Kostenumfang Fremdkosten: ggf. Honorar für Fachreferenten in den Arbeitssitzungen (Kosten von mindestens 2.000,- €)
Finanzierungsmöglichkeiten	- Zweckverband Naturpark Schwalm-Nette (Initiierungsphase) - Teilnehmende Betriebe - Weitere Partner von Vermarktungsprojekten (Kommune, Private) - Förderprogramm „Ländlicher Raum 2014 – 2020“ NRW: LEADER-Förderung für entsprechende Maßnahmen von Trägern aus der LEADER-Region „Leistende Landschaft“
Empfohlener Umsetzungszeitraum	**Anfang:** Januar 2016; **Ende:** Dezember 2018
Prioritätseinstufung	Priorität: 2 (mittel)

6.12.4 Grenzpfade in der deutsch-niederländischen Naturparkregion

Nr. 6.12.4	Grenzpfade in der deutsch-niederländischen Naturparkregion
Maßnahmeninhalt	Gegenstand der Maßnahme ist die Konzeption, Vermarktung und Pflege von grenzübergreifenden touristischen „Grenzpfaden". Aufbauend auf dem Netz von bestehenden Wander- und Radwanderrouten in der Grenzregion werden neue Anlaufpunkte mit den Wegen verknüpft, welche regionale Besonderheiten oder Alleinstellungsmerkmale darstellen. Dazu gehören u. a. auch die Vorkommen von dokumentierten Kriegsrelikten in der Grenzregion, hierzu wird auf die näheren Ausführungen in Kapitel 4.4.2.3 verwiesen. Gleichzeitig veranschaulichen diese Anlaufpunkte das gemeinsame deutsch-niederländische Geschichtserbe in der Grenzregion und sind daher als ein Ziel für Naturparkbesucher besonders geeignet. Im Zusammenhang mit der Routenkonzeption sind insbesondere auch Qualitätsanforderungen für Wanderwege zu berücksichtigen, welchen sich der Naturpark verschrieben hat (u.a. auch Anforderungen an Barrierefreiheit und zur dauerhaften Pflege). Denkbare Anlaufpunkte im Zusammenhang mit Grenzpfaden sind: a. Stätten der jüngeren Geschichte mit Kriegsrelikten in der Grenzregion b. Landwirtschaftliche Direktvermarkterhöfe (Produktvermarktung, Gastronomie- und Landtouristische Angebote) Zu a. Wesentliche Schritte: - Identifikation von geeigneten Geschichtsstätten mit Kriegsrelikten und Entwicklung einer Route „Grenzpfad Geschichte" (Arbeitsbegriff). - Arbeitstermine zur Abstimmung mit zu beteiligenden Akteuren (siehe auch Zeile Projektpartner) - Vermarktung der Wanderroute durch den Naturpark bzw. in Zusammenarbeit mit weiteren Partnern Zu b. Die Konzeption und Umsetzung soll im Rahmen eines Projektes zur Netzwerkinitiierung mit der Landwirtschaft für regionale Direktvermarktung erfolgen - Schaffung einer Route „Hof-zu-Hof" (Arbeitsbegriff)
Maßnahmenziel / Meilensteine	Zu a. - Konzeption, Ausweisung und Vermarktung einer grenzübergreifenden Route „Grenzpfad Geschichte" (Arbeitsbegriff) - Ende 2018: Eröffnung der Route Zu b.

	- Konzeption, Ausweisung und Vermarktung einer grenzübergreifenden Route „Hof-zu-Hof“ (Arbeitsbegriff) - 2. Jahreshälfte 2017: Eröffnung der Route
Empfehlung zur Zuständigkeit	Zweckverband Naturpark Schwalm-Nette und Zweckverband Naturpark Maas-Schwalm-Nette
Mögliche Projektpartner	Zu a. - Kommunen - Eigentümer - touristische Aufgabenträger - weiteren Stellen z.B. Straßenbaulastträgern, Genehmigungsbehörden Zu b. - Landwirtschaftliche Betriebe - Landwirtschaftskammer Nordrhein-Westfalen - Landwirtschaftliche Kreisverbände - Verein Agrobusiness Niederrhein e.V. - weitere Akteure z.B. von Kommunen
Grobe Kostenschätzung	Personalkosten: Einsatz von Personal der Geschäftsstellen beider Naturparke für Organisations- und Koordinierungsaufgaben, Personalkostenaufwand von mindestens 20 bis 25 Tagewerken (je Route) Sachkosten: Kosten im Rahmen der infrastrukturellen Einrichtung und Vermarktung der Routen (mindestens 15.000,- € je Route) Fremdkosten: Externe gutachterliche Vorprüfung geeigneter Stätten mit Vorkommen von Kriegsrelikten (mindestens 5.000,- €)
Finanzierungsmöglichkeiten	- Zweckverband Naturpark Schwalm-Nette und Zweckverband Naturpark Maas-Schwalm-Nette - Teilnehmende Betriebe - Weitere Partner (Kommune, Private) - Stiftung NRW - Rahmenprojektförderung der Euregio Rhein-Maas-Nord (2014-2020), im Rahmenprojekt „Nachhaltige regionale Entwicklung" - Förderprogramm „Ländlicher Raum 2014 – 2020“ NRW: LEADER-Förderung für entsprechende Maßnahmen von Trägern aus der LEADER-Region „Leistende Landschaft“ - EFRE.NRW 2014-2020; Erlebnis.NRW (2. Call)
Empfohlener Umsetzungszeitraum	**Anfang:** Januar 2018; **Ende:** Dezember 2020
Prioritätseinstufung	Priorität: 3 (gering)

7. Empfehlungen zum Umsetzungsmanagement

Der Naturparkplan liefert eine gute Richtschnur für die langfristige Arbeit zur nachhaltigen Entwicklung des Naturparks Schwalm-Nette. Insgesamt schlägt er die möglichst vollständige Umsetzung von insgesamt 12 Leitprojekten mit 37 dazugehörigen Initialprojekten für die kommenden Jahre vor. Damit werden neue Weichenstellungen in der Entwicklung des Naturparks Schwalm-Nette zu einer Vorbildlandschaft für Mensch, Flora und Fauna vorgenommen, die sich an den bestehenden Stärken und Bedarfen orientieren.

Die Umsetzung des Naturparkplans soll am 18.11.2015 in der 105. Zweckverbandsversammlung des Naturparks Schwalm-Nette beschlossen werden. Dabei wird aber noch nicht über die Umsetzung aller vorgeschlagenen Einzelmaßnahmen entschieden. Teil des Beschlusses wird vielmehr der Auftrag an die beteiligten Verwaltungen sein, eine begleitende Arbeitsgruppe beim Zweckverband einzurichten, die in Abstimmung mit der Geschäftsführung des Naturparks bis zum Frühjahr 2016 eine **Auswahl prioritär umzusetzender Leit- und Initialprojekte** vornimmt. Dabei wird empfohlen, hierfür die Lenkungsgruppe zu beauftragen, da diese über regelmäßige Sitzungen und zwei Workshop-Veranstaltungen in die inhaltliche Abstimmung des Naturparkplans engstens eingebunden war und damit unverzüglich die inhaltliche Arbeit aufnehmen kann.

Neben der Projektauswahl soll die Lenkungsgruppe gleichzeitig die Umsetzung der prioritären Leit- und Initialprojekte des Naturparkplanes forcieren, in dem sie bei ihrer Prioritätensetzung die in Kapitel 6 beschriebenen finanziellen und personellen Auswirkungen der Leit- und Initialprojekte mit den aktuellen bzw. zur Umsetzung notwendigen Haushaltsmittel spiegelt. Damit wird sichergestellt, dass ein konkretes und realistisch umzusetzendes Arbeitsprogramm für den Naturpark Schwalm-Nette für die nächsten zwei bis drei Jahre entwickelt wird. Dieses wird der nächsten Zweckverbandsversammlung im Frühjahr 2016 zur Beschlussvorlage vorgelegt. Dadurch besteht auch ausreichend Zeit, dass sich die politischen Gremien der beteiligten Verwaltungen über die konkret umzusetzenden Ergebnisse des Naturparkplans intern beraten können und deren Beratungsergebnisse noch in das Arbeitsprogramm mit einfließen können. Die 106. Verbandsversammlung im Frühjahr 2016 kann dann ein politisch, inhaltlich und auf die zur Verfügung stehenden Ressourcen abgestimmtes Arbeitsprogramm zur Umsetzung des Naturparkplans beschließen.

Bei den meisten Projekten hat der Zweckverband Naturpark Schwalm-Nette die alleinige oder zumindest teilweise Zuständigkeit. Weiterhin muss er bei den vorgeschlagenen Projekten Partner einbinden und sich mit diesen abstimmen. Vor dem Hintergrund begrenzter Ressourcen in personeller, finanzieller und zeitlicher Hinsicht ist daher nicht nur ein gutes Umsetzungsmanagement gefragt, um die Realisierung der wichtigsten Projektvorschläge neben dem laufenden Tagesgeschäft gewährleisten zu können, sondern es bedarf einer Ausweitung personeller und finanzieller Ressourcen. Konkret wird dafür zunächst die Einrichtung einer neuen Stelle als Naturparkplan-Koordinator vorgeschlagen. Aber selbst dann müssen noch Prioritäten bei der Umsetzung des Naturparkplans im Sinne eines Arbeitsprogramms für den kurz- und mittelfristigen Zeitraum gesetzt werden, wie der jeweils abgeschätzte zusätzliche personelle und finanzielle Aufwand in Form von Tagewerken und Sach-/Fremdkosten bei den einzelnen Leit- und Initialprojekten aufzeigt. Einige Projekte bedingen – zumindest zeitlich befristet – weiteren Ressourcenbedarf.

Als fundierte Basis für die Auswahl der prioritär umzusetzenden Leit- und Initialprojekte und deren Verdichtung zu einem Arbeitsprogramm dienen der Lenkungsgruppe die folgenden, tabellari-

schen Übersichten mit den fachlichen Einstufungen zur Priorität und zum zeitlichen Umsetzungshorizont der Projektvorschläge aus Kapitel 6. Sie sind als Vorschlag und fachliche Hilfestellung für den Entwurf eines Arbeitsprogramms für die nächsten zwei bis drei Jahre zu verstehen.

Bei der Einordnung nach Prioritäten und Umsetzungszeiträumen der Leit- und Initialprojekte in Kapitel 6 wurde bereits berücksichtigt, dass im Haushalt 2016 des Zweckverbandes Naturpark Schwalm-Nette lediglich zusätzliche Mittel für eine Bewerbung um die Naturparkschau 2018 sowie die Umzugskosten des bis Ende des Jahres 2015 aufzugebenden Naturparkinformationszentrums Wildenrath enthalten sind. Projektmaßnahmen, die mit einem deutlich höheren Ressourcenbedarf (Finanzen und Personal) verbunden sind, werden daher nicht über den Haushalt 2016 darstellbar sein. Sie können lediglich inhaltlich-konzeptionell vorbereitet werden oder über eine Integration in die ab dem Jahr 2016 startenden Förderprojekte (vgl. Tabelle 19Tabelle 19: Förderprojekte im Gebiet des Naturparks Schwalm-Nette) begonnen werden, bei denen Naturpark bereits als Ko-Finanzierer Finanzmittel eingeplant hat und/oder ideeller Partner ist. Größtenteils wird damit der Umsetzungsstart bei den meisten Projekten realistischer Weise erst ab dem Jahr 2017 möglich sein. Die dafür notwendigen Ressourcen sind in die fortzuschreibende kurz- und mittelfristige Finanzplanung einzuplanen.

Grundsätzlich ist zur Erleichterung der Projektauswahl zu empfehlen, sich von folgenden **strategischen Entscheidungsoptionen** leiten zu lassen und diesen unterschiedliches Gewicht bei der Auswahl zu geben:

- Sollen die bestehenden Stärken gestärkt werden, so sollten Leitprojekte wie ‚Premium-Region' oder ‚Umweltbildung 2030+' eher verfolgt werden.
- Steht der Abbau von Defiziten im Vordergrund (auch unter Berücksichtigung der vergleichsweise mäßigen Bewertungen im Rahmen der Auszeichnung als Qualitäts-Naturpark durch den VDN), dann sollten Leit- und Initialprojekte mit engerem Bezug zum Handlungsfeld Regionalentwicklung eine größere Beachtung finden.
- Soll bei der Projektauswahl der gebündelte Einsatz zur Verfügung stehender Kräfte eine hervorgehobene Rolle spielen, so sollten vor allem Projekte verfolgt werden, die in Kooperation bzw. sich durch eine intensive Kooperation mit Partnern auszeichnen.

Weiterhin sollte bei der Auswahlentscheidung eine Rolle spielen, inwieweit sich einzelne Initialprojekte in bereits positiv beschiedenen Fördermittelanträgen über LEADER, INTERREG oder EFRE einbinden lassen bzw. Chancen über diese oder andere Programme Fördermittel zu erhalten. Gleiches gilt für eine besondere Berücksichtigung des Kriteriums „besucherlenkende Funktion" der Maßnahmen im Rahmen des Auswahlprozesses.

Allerdings sind zu **zwei Leitprojekten** vorab bereits noch **in 2015** bzw. bis spätestens **Anfang 2016** zumindest **grundlegende Vorentscheidungen** zu treffen:

- Zum einen läuft am 31.12.2016 der Mietvertrag des Naturparkzentrums Wildenrath aus. Er soll nicht verlängert werden. Gleichwohl sieht das **Leitprojekt Naturpark Info 3.0** eine intensivierte, mehr in die Fläche gehende Besucherinformation vor. Es wird daher empfohlen, mit der Umsetzung des Leitprojekts Naturpark Info 3.0 über die Einrichtung eines Naturpark-Tores im Süden des Naturparks Schwalm-Nette zu beginnen. Hierfür liegen mit den Städten Wassenberg und Wegberg bereits zwei konkrete Interessenten vor. Auf Basis der im Leitprojekt Naturpark Info 3.0 beschriebenen Kriterien für Naturpark-Zentren, -Tore und Info-Points (siehe Kapitel 6.7) sowie dem Vorschlag der Standortauswahl-Kriterien für Naturpark-Tore

muss bis spätestens Mitte des ersten Quartals die Standortentscheidung für das erste Naturpark-Tor getroffen werden. Damit würde genug zeitlicher Vorlauf für einen reibungslosen Umzug und die Einrichtung des neuen Naturpark-Tores bleiben, dessen Betrieb zum 1.1.2017 geplant ist. Spätestens aber zu Beginn der Osterferien 2017 muss das neue Naturpark-Tor eröffnet haben.

- Zum anderen ist sehr zügig eine Entscheidung über eine eventuelle Bewerbung um die **Naturparkschau 2018** zu befinden, da bereits bis zum 15.2.2016 die fertige Bewerbung beim zuständigen Ministerium für Klimaschutz, Umwelt, Landwirtschaft, Natur- und Verbraucherschutz (MKULNV) des Landes Nordrhein-Westfalen eingegangen sein muss. Die grundlegende Entscheidung für eine Bewerbung um die Naturparkschau 2018 muss daher noch am besten im Jahr 2015 fallen, spätestens aber direkt zu Jahresbeginn bis Mitte Januar 2016. Sollte man erst eine Bewerbung um die Naturparkschau 2021 in Betracht ziehen, so werden vermutlich erst im Jahr 2018 notwendige Vorarbeiten für ein Bewerbungskonzept konkret in Angriff genommen werden müssen. Aufgrund der anstehenden Aufgaben bei der Schließung des Naturparkzentrums Wildenrath und Einrichtung des ersten Naturpark-Tores sowie den zusätzlichen Aufgaben durch die Beteiligung an den ab 2016 beginnenden Projekten (vgl. Tabelle 19) wird daher **empfohlen**, dass sich der Naturpark Schwalm-Nette **nicht um die Naturparkschau 2018 bewirbt**, sondern erst die nächste Bewerbungsrunde um die Naturparkschau 2021 angeht. Zudem stehen über die bereits angesprochenen geförderten Projekte und Förderprogramme ausreichend Ansatzpunkte, um die finanzielle Umsetzung von Projekten aus dem Naturparkplan zu unterstützen.

Tabelle 35: Überblick über Leit- und Initialprojekten nach Umsetzungszeiträumen und -prioritäten

Nr.	Leitprojekte mit zugehörigen Initialprojekten	Umsetzungszeitraum (Beginn/Ende)	Prioritätseinstufung
6.1 Gebietserweiterung			
6.1.1	**Gebietserweiterung -** Impulsgebung an Kommunen und Kreise	**Anfang:** Juli 2016 **Ende:** März 2018	2 (mittel)
6.2 Instandhaltungsoffensive Infrastruktur			
6.2.1	**Management-Konzept Infrastruktur** mit Bedarfs-/Potenzialanalyse und Investitionsplan	**Anfang:** Januar 2017 **Ende:** Dezember 2017	1 (hoch)
6.2.2	Ergänzende Einbeziehung der Gäste mit **„Mängel-Detektiv“**	3 Jahre Testphase **Anfang**: Januar 2018 **Ende**: Dezember 2020	3 (niedrig)
6.3 Internes/Orga			
6.3.1	**Evaluierungs- & Strategiemeeting**	**Jährlich** ab Ende 2016	2 (mittel)
6.3.2	**Personalentwicklungskonzept** inkl. Naturpark-Coaching, Weiterbildung	**Anfang:** ab September 2016 **dauerhafte Aufgabe**	1 (hoch)
6.3.3	**Aktualisierung** / ‚Kleine‘ Fortschreibungen **Naturparkplan**	**Anfang:** Januar 2020 **Ende:** Juni 2020	3 (niedrig)
6.4 Mein Naturpark - Infokampagne			
6.4.1	**Ideenwerkstatt** ‚Infokampagne‘ **mit Partnern**	**Anfang:** April 2016 **Ende:** Juni 2016	2 (mittel)
6.4.2	**Ausbau Naturpark-Testimonials**: Scouts, emoti-	**Anfang**: Januar 2017	3 (niedrig)

	onsauslösende	**Ende:** Dezember 2020	
6.4.3	**Entdeckertipps** der lokalen Bevölkerung	**Jährlich** ab Ende 2017	3 (niedrig)
6.4.4	**Relaunch** Website Naturpark Schwalm-Nette	**Anfang**: April 2017 **Ende:** Dezember 2017	1 (hoch)
6.5 Naturparkschau 2018/2021			
6.5.1	**Ideenwerkstatt** zur Themenfindung und Auswahl Projektschwerpunkte mit Partnern	**Anfang**: Dezember 2015 **Ende:** Januar 2016	1 (hoch)
6.5.2	Fundiertes, professionelles **Bewerbungskonzept** für **Naturparkschau 2018** (2021)	**Anfang:** Dezember 2015 **Ende:** Ende März 2016	1 (hoch)
6.6 Naturparkschätze			
6.6.1	**Naturpark-Lust Buch**	**Anfang:** Juli 2017 **Ende:** Juni 2019+	2 (mittel)
6.6.2	**Naschallee**	**Anfang:** Oktober 2017 **Ende:** September 2021 letzte Pflanzung, darauffolgend nur Pflege	2 (mittel)
6.6.3	**Naturschutzaktivitäten sichtbar machen**	Testphase 1 Jahr + **Anfang:** April 2017 **Ende:** Juni 2018	1 (hoch)
6.6.4	**Naturparkschätze**	**Anfang:** Juli 2016 **Ende:** Juli2018+	1 (hoch)
6.7 Naturpark-Info 3.0			
6.7.1	**1. Tourist-Info mit i-Marke** im Naturpark als **Naturpark-Tor**	**Anfang:** November 2015 **Ende:** Dezember 2016	1 (hoch)
6.7.2	Einrichtung von zwei, drei **Naturpark-Info-Points**	**Anfang:** Oktober 2015 **Ende:** Dezember 2020	2 (mittel)
6.8 Naturpark in Bewegung			
6.8.1	**Inklusionsgerechtes Mobilitätskonzept** 2030	**Anfang:** Januar 2017 **Ende:** Dezember 2018	1 (hoch)
6.8.2	**Naturpark-Öffentlichkeitsarbeit für das ÖPNV-Angebot**	**Anfang:** Januar 2017 **Ende:** Dezember 2018	3 (gering)
6.8.3	**Beispielhaftes barrierefreies Wander- und Erlebnisangebot „Leichte Wege“**	**Anfang:** Januar 2017 **Ende:** Dezember 2019	3 (gering)
6.9 Personalisierter Landschaftsschutz			
6.9.1	**Personalisierter Landschaftsschutz –** Landschafts-Scouts als Pilotprojekt	**Anfang:** Oktober 2017 **Ende:** Oktober 2020	2 (mittel)
6.9.2	**Ehrenamt 2.0**	**Anfang:** Oktober 2016 **laufender Prozess**	1 (hoch)
6.9.3	**Lenken durch Angebot**	**Anfang:** April 2016 **Ende:** März 2018	1 (hoch)
6.10 Premium-Region			
6.10.1	**Re-Zertifizierung Premium-Wege**	**Maßnahme abgeschlossen, Wiederholung in 2018**	1 (hoch) (erfolgt!!!)
6.10.2	**Qualifizierung** von **Leistungsträgern**	**Anfang**: Januar 2016 **Ende**: Dezember 2018	2 (mittel)

6.10.3	**Tourist-Information(en) mit i-Marke**	**Anfang**: Januar 2017 **Ende:** Dezember 2020	2 (mittel)
6.11 Umweltbildung 2030+			
6.11.1	**Personelle Ausstattung erhalten** - Umweltbildungsarbeit sichern	**Anfang:** Herbst/Winter 2016, um mögliche Nachfolge der Pädagogenstelle sicherzustellen **Dauerhafte Aufgabe**	1 (hoch)
6.11.2	**Naturpark-Schulen-** Programmausbau	2 Jahre Testphase **Anfang:** April 2016 **Ende:** März 2018+	3 (niedrig)
6.11.3	**Naturpark-Kitas –** Erprobungsphase	**Anfang:** Seit Mai 2015 **Ende**: Dezember 2019	2 (mittel)
6.11.4	**Umweltpädagogische Landkarte** – Vernetzung mit dem Projekt vom LVR (Landschaftsverband Rheinland)	**Anfang:** Dezember 2015 **laufender Prozess** **Ende:** März 2017+	2 (mittel)
6.11.5	**Netzwerkarbeit – FORUM Naturparklandschaft**	**Anfang**: Juli 2017 **Ende:** Oktober 2019+	1 (hoch)
6.11.6	**Qualitätssicherung** ehrenamtlicher und institutioneller Umweltbildungsangebote	2 Jahre Testphase **Anfang:** Dezember 2015 **Ende:** Dezember 2017+	2 (mittel)
6.12 Zukunft Grenzland			
6.12.1	**Regionalkonferenz** zur Weiterentwicklung der grenzüberschreitenden Zusammenarbeit	**Anfang:** Juli 2016 **Ende:** Juni 2017	1 (hoch)
6.12.2	**Aufstellung eines Handlungsplanes** mit Entwicklungsprioritäten	**Anfang:** 2017 **längerfristig ausgerichtet**	1 (hoch)
6.12.3	**Netzwerk für ein Naturparkmarketing mit der Landwirtschaft**	Initialphase über 3 Jahre **Anfang:** Januar 2016 **Ende:** Dezember 2018 bzw. 3 Jahre nach Projektstart	2 (mittel)
6.12.4	**Grenzpfade** in der deutsch-niederländischen Naturparkregion	**Anfang:** Januar 2018 **Ende:** Dezember 2020	3 (gering)

Quelle: Eigene Erstellung

Tabelle 36: Zeitplan Initialprojekte

Nr.	Leitprojekte mit zugehörigen Initialprojekten	15	2016				2017				2018				2019				2020			
		IV	I	II	III	IV	I	II	III	IV	I	II	III	IV	I	II	III	IV	I	II	III	IV
6.1 Gebietserweitung																						
6.1.1	**Gebietserweiterung -** Impulsgebung an die Kommunen und Kreise																					
6.2 Instandhaltungsoffensive Infrastruktur																						
6.2.1	**Management-Konzept Infrastruktur** mit Bedarfs-/Potenzialanalyse und Investitionsplan																					
6.2.2	Ergänzende Einbeziehung der Gäste mit **„Mängel-Detektiv“**																					
6.3 Internes/Orga																						
6.3.1	**Evaluierungs- & Strategiemeeting**																					
6.3.2	**Personalentwicklungskonzept** inkl. Naturpark-Coaching, Weiterbildung																					
6.3.3	**Aktualisierung** / ‚Kleine‘ Fortschreibungen **Naturparkplan**																					
6.4 Mein Naturpark - Infokampagne																						
6.4.1	**Ideenwerkstatt** ‚Infokampagne‘ **mit Partnern**																					
6.4.2	Ausbau **Naturpark-Testimonials**: Scouts, emotionsauslösende Personen																					
6.4.3	**Entdeckertipps** der lokalen Bevölkerung																					
6.4.4	**Relaunch Website Naturpark Schwalm-Nette**																					

Wandervolle Wasserwelt NATURPARK

Nr.	Leitprojekte mit zugehörigen Initialprojekten	15	2016				2017				2018				2019				2020			
		IV	I	II	III	IV	I	II	III	IV	I	II	III	IV	I	II	III	IV	I	II	III	IV
6.5 Naturparkschau 2018/2021																						
6.5.1	**Ideenwerkstatt** zur Themenfindung und Auswahl Projektschwerpunkte mit Partnern																					
6.5.2	Fundiertes, professionelles **Bewerbungskonzept** für **Naturparkschau 2018** (2021)																					
6.6 Naturparkschätze																						
6.6.1	**Naturpark-Lust-Buch**																					
6.6.2	**Naschallee**																					
6.6.3	**Naturschutzaktivitäten sichtbar machen**																					
6.6.4	**Naturparkschätze**																					
6.7 Naturpark-Info 3.0																						
6.7.1	**1. Tourist-Info mit i-Marke** im Naturpark als **Naturpark-Tor**																					
6.7.2	Einrichtung von zwei, drei **Naturpark-Info-Points**																					
6.8 Naturpark in Bewegung																						
6.8.1	**Inklusionsgerechtes Mobilitätskonzept**																					
6.8.2	**Naturpark-Öffentlichkeitsarbeit für das ÖPNV-Angebot**																					
6.8.3	**Beispielhaftes barrierefreies Wander- und Erlebnisangebot „leichte Wege“**																					

Wandervolle Wasserwelt NATURPARK

Nr.	Leitprojekte mit zugehörigen Initialprojekten	15	2016				2017				2018				2019				2020			
		IV	I	II	III	IV	I	II	III	IV	I	II	III	IV	I	II	III	IV	I	II	III	IV
6.9 Personalisierter Landschaftsschutz																						
6.9.1	**Personalisierter Landschaftsschutz –** Landschafts-Scouts als Pilotprojekt																					
6.9.2	**Ehrenamt 2.0**																					
6.9.3	**Lenken durch Angebot**																					
6.10 Premium-Region																						
6.10.1	**Re-Zertifizierung Premium-Wege**																					
6.10.2	**Qualifizierung** von **Leistungsträgern**																					
6.10.3	**Tourist-Information(en) mit i-Marke**																					
6.11 Umweltbildung 2030+																						
6.11.1	**Personelle Ausstattung erhalten** - Umweltbildungsarbeit sichern																					
6.11.2	**Naturpark-Schulen** - Programmausbau																					
6.11.3	**Naturpark-Kitas –** Erprobungsphase																					
6.11.4	**Umweltpädagogische Landkarte** – Vernetzung mit dem Projekt vom LVR																					
6.11.5	**Netzwerkarbeit – FORUM** für Naturparklandschaft																					
6.11.6	**Qualitätssicherung** ehrenamtlicher und institutioneller Umweltbildungsangebote																					

Nr.	Leitprojekte mit zugehörigen Initialprojekten	15	2016				2017				2018				2019				2020			
		IV	I	II	III	IV	I	II	III	IV	I	II	III	IV	I	II	III	IV	I	II	III	IV
6.12 Zukunft Grenzland																						
6.12.1	**Regionalkonferenz** zur Weiterentwicklung der grenzüberschreitenden Zusammenarbeit																					
6.12.2	**Aufstellung eines Handlungsplanes** mit Entwicklungsprioritäten																					
6.12.3	**Netzwerk für ein Naturparkmarketing mit der Landwirtschaft**																					
6.12.4	**Grenzpfade** in der deutsch-niederländischen Naturparkregion																					

Quelle: Eigene Darstellung

8. Anhang

8.1 Expertengespräche

8.1.1 Teilnehmer

Name	Organisation
Martina Baumgärtner	Niederrhein Tourismus GmbH
Andreas Budde	Kreis Viersen
Volker Dietl	Netteverband
Christa Eicher	Kreis Viersen
Wiebke Esmann	Naturschutzstation Nettetal
Marc Heußen	Netteverband
Peter Hoffmann	Kreis Viersen
Udo Jansen	Marketing Gesellschaft Mönchengladbach GmbH
Günter Kapell	Kreisverwaltung Heinsberg, Amt für Umwelt und Verkehrs-planung
Hans-Josef Kuypers	Wirtschaftsförderung Kreis Kleve
Dr. Ansgar Reichmann	Biologische Station Krickenbecker Seen
Leo Reyrink	Naturpark Maas Schwalm-Nette
Peter Schlipköter	Marketing Gesellschaft Mönchengladbach GmbH
Thomas Schulz	Schwalmverband
Dr. Brigitte Szyska	NABU Naturschutzstation Haus Wildenrath
Patricia Thiel	Heinsberger Tourist Service e.V.

Heinz Tüffers	Naturschutzhof Nettetal
Josef Tumbrinck	NABU Landesverband Nordrhein-Westfalen e.V.
Sylvia Wagner	Ministerium für Klimaschutz, Umwelt, Landwirtschaft, Natur- und Verbraucherschutz des Landes Nordrhein-Westfalen
Ulrich Wassen	Kreisverwaltung Heinsberg, Amt für Umwelt und Verkehrs-planung
Axel C. Welp	Landschaftsverband Rheinland
Herr Wetzel	Ministerium für Klimaschutz, Umwelt, Landwirtschaft, Natur- und Verbraucherschutz des Landes Nordrhein-Westfalen

8.1.2 Leitfaden

1. Grundlegendes

1.1 Bitte skizzieren Sie kurz Ihren **Zuständigkeitsbereich** (genaue Funktion)!

……...

1.2 In welchen **Handlungs-/Themenfeldern** sind Sie aktuell in Aktivitäten im Naturpark Schwalm-Nette involviert?

Tourismus und Freizeit: ……...

Naturschutz und Landschaft: ……..

Regionalentwicklung: ……...

Umweltbildung: …….

2. Einschätzungen zur aktuellen und künftigen Situation

2.1 **Wofür steht** der **Naturpark Schwalm-Nette** aus Ihrer Sicht? Sehen Sie **Alleinstellungs-merkmale** für den **Naturpark Schwalm-Nette**? Wenn ja, welche?

……

2.2 Wie beurteilen Sie die **Zusammenarbeit** mit dem **Naturpark Schwalm-Nette**? Wo sehen Sie **Stärken** bzw. **Schwächen** der gemeinsamen Arbeit?

……...

2.3 Welches sind aus Ihrer Sicht die **wichtigsten Kern- und Zukunftsaufgaben** des **Naturparks Schwalm-Nette**? Welche positiven Ansätze gibt es? Wo sind Defizite?

……...

2.4 Wie sollen aus Ihrer Sicht in Zukunft **die vier zentralen Handlungs-/Themenfelder** hinsicht-lich Ihrer Bearbeitungstiefe gewichtet werden, um den Naturpark Schwalm-Nette zu einer Vorbild-landschaft zu machen?

Tourismus und Freizeit: ……...

Naturschutz und Landschaft: ……..

Regionalentwicklung: ……...

Umweltbildung: …….

2.5 **Welche Ziele, Strategien und Leitlinien** soll der **Naturpark Schwalm-Nette** aus Ihrer Sicht in Zukunft verfolgen? Welche zentrale **Maßnahmen und Projekte** sind aus Ihrer Sicht umzuset-zen?

Ziele: ……...

Strategien und Leitlinien: ……

Maßnahmen und Projekte: ……

2.6 Welche **Rahmenbedingungen** müssen seitens der Entscheidungsträger (Naturparkverwaltung, Gemeinden, Landkreis, Städte, Vereine etc.) geschaffen werden, um eine positive Entwicklung in Zukunft zu gewährleisten?

……

2.7 Der Naturpark Schwalm-Nette ist Teil des deutsch-niederländischen Naturparks Maas-Schwalm-Nette. Wie b**eurteilen** Sie diese **grenzüberschreitende Zusammenarbeit**? Wo sehen Sie **Stärken** bzw. **Schwächen** in dieser gemeinsamen, grenzüberschreitenden Arbeit? Wie und wohin soll sich diese Zusammenarbeit zukünftig entwickeln?

……

2.8 Mit welchen Unternehmen, Organisationen, Kommunen etc. **arbeiten** Sie in Bezug auf den Naturpark Schwalm-Nette **bereits** erfolgreich **zusammen**?

……

2.10 Welche **Kooperationsmöglichkeiten** hinsichtlich der **langfristigen Weiterentwicklung** des Naturparks Schwalm-Nette sehen Sie? Mit welchen Partnern / Gemeinden könnten Sie sich eine zukünftige Zusammenarbeit vorstellen?

……

2.11 In welchem **Bereich** können Sie sich aus Ihrer Sicht künftig noch stärker **einbringen**?

……

Abschließende Fragestellung

Haben Sie **Wünsche und/oder Hinweise** zum Naturparkplan?

☐ ja ☐ nein

Wenn ja, welche? (Bitte geben Sie max. die 3 wichtigsten an)

Wunsch/Hinweis 1: ……

Wunsch/Hinweis 2: ……

Wunsch/Hinweis 3: ……

Gibt es **weitere Anmerkungen**, die Sie uns gerne für die weitere Entwicklung des Naturparkplans für den Zweckverband Naturpark Schwalm-Nette mitgeben wollen (z.B. noch nicht angesprochene Handlungsfelder, Kontextinformationen)?

……

8.2 Steckbriefe Zweckverband Naturpark Schwalm-Nette und Zweckverband Naturpark Maas-Schwalm-Nette

Naturpark Schwalm-Nette	Naturpark Maas-Schwalm-Nette
Organisationsstruktur, Gründung, Mitglieder	
Zweckverband Naturpark Schwalm-Nette Gründung: 1965 Mitglieder: Kreise Heinsberg, Kleve, Viersen, Stadt Mönchengladbach	Zweckverband Deutsch-Niederländischer Naturpark Maas-Schwalm-Nette Gründung: 2002 (Gründung des Naturparks 1976) Mitglieder: *Niederlande*: Beesel, Echt-Susteren, Leudal, Maasgouw, Roerdalen, Roermond und Venlo *Deutschland*: Kreise Heinsberg, Kleve, Viersen, Stadt Mönchengladbach
Verwaltungsstruktur	
Verwaltungssitz: Kreisverwaltung Viersen Organe: - Verbandsversammlung - Verbandsvorsteher, Verbandsausschuss - Beirat Mitglieder der Verbandsversammlung: Kreis Kleve (3 Vertreter) Kreis Heinsberg (6 Vertreter) Kreis Viersen (7 Vertreter) Stadt Mönchengladbach (1 Vertreter) Beirat: Vertreter der Kommunen und weiterer Stellen, z.B. Vertreter der Landwirtschaft, Forstwirtschaft, Jagd, Heimat- und Wandervereine	Verwaltungssitz: Stadt Roermond Organe: - Verbandsversammlung - Verbandsvorstand - Berater Mitglieder der Verbandsversammlung: 10 Vertreter der Mitglieder (paritätische Besetzung) Berater: *Niederlande*: - Ministerium für Raumplanung, Wohnen und Umwelt (VROM) - Ministerie van Economische Zaken - Provinz Limburg *Deutschland*: - Ministerium für Umwelt und Naturschutz, Landwirtschaft und Verbraucherschutz des Landes Nordrhein-Westfalen - Bezirksregierung Düsseldorf
Besucherzentren / Besucherinformationseinrichtungen	
Drei Besucherzentren: - Naturparkinformationsstelle Brüggen - Naturparkzentrum Wachtendonk - Naturparkzentrum Wegberg-Wildenrath	Besucherzentren: *Niederlande*: 13 Besucherzentren - Roermond - Venlo, VVV-Agentur Buchhandlung Koops - Thorn

	- Reuver - Echt - VVV Stevensweert - Maasbracht, Maas-Binnenvaartmuseum - Posterholt. Landal Swalmen, SBK kantoor - Vlodrop, Landwinkel Schurenhof - Melick, Oetsjpanning de Meuleberg - Sint Odiliënberg, Roerstreekmuseum - Montfort, Kefee ane Kerk - Herkenbosch, Kasteel Daelenbroeck *Deutschland*: 6 Besucherzentren - Heinsberger Tourist-Service e.V. Heinsberg - Niederrhein Tourismus GmbH, Viersen - Netteagentur, Nettetal - Tourist-Information Brüggen und Naturparkinformationsstelle Burg Brüggen - Naturparkzentrum Haus Püllen, Wachtendonk - Naturparkzentrum Wildenrath, ListZentrum, Wegberg-Wildenrath
Budget	
Haushalt: 2013: Aufwendungen und Erträge jew. 1.105.793,29,- € Öffentliche Förderung und Anteilsfinanzierung 884.245,95,- € Gesamtumlage	Haushalt: Öffentliche Förderung und Anteilsfinanzierung Land NRW: 55.000,- €/Jahr Provinz Limburg: 55.000,- €/Jahr Verbandsumlage: 55.000,- €/Jahr (zur Hälfte von den dt. und nl. Kommunen) Förderphase jeweils vier Jahre, aktuelle Periode 2015-2018

8.3 Mindestkriterien i-Marke mit Erläuterungen

Zitiert nach Deutscher Tourismus Verband Service GmbH (2014)

„Wichtiger Hinweis für alle Mindestkriterien:

Ist eines der 15 Mindestkriterien bei Antragstellung als erfüllt gekennzeichnet und liegt dem DTV keine Erläuterung vor, die Besonderheiten oder das Fehlen eines Kriteriums begründet, kann der DTVPrüfer die Zertifizierung vor Ort abbrechen und als nicht bestanden bewerten, wenn er feststellt, dass das Mindestkriterium nicht vorhanden ist. Die Touristinformation trägt dann die volle Aufwandsentschädigung für den Prüfer, die Fahrtkosten und Antragsbearbeitung. Die Mindestkriterien sind der Touristinformation im Vorfeld bekannt und die Erfüllung wird schriftlich bestätigt. Stellt sich bei der Vor-Ort-Prüfung heraus, dass einzelne Mindestkriterien nicht erfüllt sind, kommt dies einer Falschauskunft gleich. Es liegt im Ermessen des DTV-Prüfers bei den Mindestkriterien Nachbesserungen mit Fristsetzung zuzulassen.

1. Informationen zu Öffnungszeiten, Anschrift, Telefonnummer und E-Mail-Adresse der Touristinformation sind auf der Internetseite vorhanden und leicht auffindbar.

Auf der Internetseite der Touristinformation müssen Informationen zu Öffnungszeiten, Anschrift, Telefonnummer und E-Mailadresse der Touristinformation zu finden sein.

2. Die Touristinformation ist auf Zufahrtsstraßen, Rad- und Fußwegen ausreichend ausgeschildert und als solche gekennzeichnet.

Das Kriterium beurteilt, ob Ortsunkundige schnell und ohne Suche wissen, wo sich die Touristinformation befindet und problemlos dort hin finden. Die Ausschilderung soll gleichermaßen für Autofahrer, Fußgänger und Radfahrer lesbar sein. Vom Ortseingang aus soll die Beschilderung durchgängig bis zur Touristinformation führen. Bei größeren Städten muss die Touristinformation – befindet sie sich im Zentrum – zumindest innerhalb des Stadtkernbereichs ausgeschildert sein. Ideal aber keine Mindestvoraussetzung ist die Einbindung in das allgemeine Verkehrsleitsystem sowie die Integration in das touristische Leitsystem (Hotel-, Fahrrad- und/oder Wanderwegbeschilderung), falls vorhanden. Sowohl eine Beschilderung mit dem Wort „Touristinformation“, als auch die Verwendung des i-Symbols sind möglich. Im Innenstadtbereich muss eine Ausschilderung für Fußgänger vorhanden sein. Auch für Gäste, die mit der Bahn anreisen, soll eine Beschilderung vom Bahnhof aus durchgängig zur Touristinformation führen.

Das Gebäude der Touristinformation muss – auch auf einige Distanz – als Touristinformation erkannt werden können. Touristinformationen bei denen aufgrund des Denkmalschutzes nur eine unauffällige Beschilderung möglich ist, müssen alternative Lösungen, wie beispielsweise Fensteraufkleber, Plakatständer, Kundenstopper andenken.

3. Es sind PKW-Parkplätze in unmittelbarer Nähe (bis ca. 100m) der Touristinformation vorhanden. (Ausnahme: autofreie Orte / Zonen)

Die Parkplätze vor der Touristinformation müssen nicht zwingend kostenlos zur Verfügung stehen. Es kann sich auch um Kurzzeitparkplätze handeln. Die Anzahl ist abhängig von der Größe des Ortes. Wichtig ist, dass es mindestens einen Parkplatz in unmittelbarer Nähe der Touristinformation gibt, damit Besucher kurze Wege haben (z.B. für das schnelle Besorgen eines Stadtplans oder für mobilitätseingeschränkte Personen). Wichtig ist außerdem, dass der Parkplatz nicht von Mitarbeitern der Touristinformation oder Bewohnern dauerhaft belegt ist.

4. Ein barrierefreier Zugang ist nach DIN 18024 gewährleistet. Ist ein barrierefreier Zugang aufgrund von Denkmalschutz nicht möglich, sind alternative Lösungswege für Menschen mit Mobilitätseinschränkungen bereit zu stellen.

Nach DIN 18024 zeichnet sich ein barrierefreier Zugang z.B. durch stufenlose Erreichbarkeit, Rampen bis 6% Steigung, Türbreite von mindestens 90cm bzw. (wenn vorhanden) einem Aufzug von 110x140cm aus.

Ist kein barrierefreier Zugang vorhanden, z.B. aufgrund von Denkmalschutz, ist die Nichterfüllung dieser Mindestvoraussetzung dem DTV bei der Antragsstellung unaufgefordert und mit einer Stellungnahme / Begründung einzureichen. Es sind alternative Lösungsmöglichkeiten für Menschen mit Mobilitätseinschränkungen bereit zu stellen, über die sie sich beim Personal problemlos bemerkbar machen können, z.B. Hinweis auf einen Hintereingang, Bereitstellung mobiler Rampen, Anbringung einer funktionierenden Klingel, usw.

5. Die Öffnungszeiten berücksichtigen saisonale und lokale Besonderheiten und Großveranstaltungen in der Region sowie die touristische Bedeutung des Ortes (Gästeaufkommen und Zielgruppenstruktur).

Dieses Kriterium wird vom DTV und den Prüfern für die einzelne Touristinformation eingeschätzt und richtet sich nach der Betriebsgröße, der touristischen Bedeutung sowie der Zielgruppenstruktur der Stadt/des Ortes oder der Region. Die Öffnungszeiten sollen über die Öffnungszeiten im öffentlichen Dienst hinausgehen. Wochenendöffnung ist wünschenswert, aber kein Mindestkriterium.

Beispiel: Wenn eine Touristinformation direkt an einen Radwanderweg angrenzt, der stark frequentiert ist, wird erwartet, dass die Touristinformation zu den entsprechenden Ausflugszeiten der Tagestouristen am Wochenende geöffnet hat.

6. Qualifizierte Mitarbeiter/innen sind für eine Auskunft während der Öffnungszeiten anwesend. Der Bildungs-/ Weiterbildungsnachweis (Kopie) aus den letzten 2 Jahren von mindestens einer/s Mitarbeiters/in liegt vor. [Bei Antragstellung mit einzureichen]

Bei Antragstellung muss ein Bildungs-/ Weiterbildungsnachweis aus den letzten 2 Jahren von mindestens einer/m Mitarbeiter/in beifügt werden: Es ist ein Weiterbildungsnachweis von einer/m Mitarbeiter/in in Kopie einzureichen, die in den vergangenen Jahren eine Fort- oder Weiterbildung besucht hat. Das heißt nicht, dass alle Mitarbeiter/innen alle 2 Jahre ein Seminar oder eine Schu-

lung besucht haben müssen. Anerkannt werden vom DTV alle Fort- und Weiterbildungsmaßnahmen die direkt oder indirekt mit der Tätigkeit in der Touristinformation zu tun haben und die Gesamtqualität des Services für den Gast steigern helfen. Beispielsweise werden alle Seminare mit touristischen und/oder serviceorientierten Themen, (VHS-) Sprachkurse, Marketing-, Produkt- und Verkaufsseminare, etc. Auch Inhouse-Schulungen mit externen Trainern anerkannt. Nicht anerkannt werden Schulungen, die der rein persönlichen und privaten Weiterbildung der Mitarbeiter/innen dienen (z.B. Kochkurse, Meditationsseminaren ...).

7. Alle Mitarbeiter/innen der Touristinformation sind mit einem gut leserlichen Namensschild ausgestattet und sofort als solche zu erkennen (das Namensschild kann auch auf dem Counter stehen).

Betritt ein Gast die Touristinformation muss er sofort erkennen können, an wen er sich wenden kann und wer Mitarbeiter/in der Touristinformation ist. Ist dem Gast der Name des Mitarbeiters/der Mitarbeiterin bekannt, wirkt dies außerdem persönlicher.

8. Kostenlose Grundinformationen über den Ort, die Region und die Nutzung des ÖPNV (falls vorhanden) stehen dem Gast zur Verfügung (auch zur Mitnahme).

Grundinformationen meint allgemeine Informationen zum Ort und der Region, die dem Gast einen ersten Eindruck über die vielfältigen Möglichkeiten geben, wie beispielsweise einen Stadtplan, der mitgenommen werden kann. Grundinformationen sollen kostenlos zugänglich und vorhanden sein.

9. Unterkunftsinformationen sind kostenlos zugänglich (Gastgeberverzeichnisse, Infosäule, Touchscreen, etc.)

Unterkunftsinformationen sollen kostenlos zugänglich bzw. einsehbar sein. Dies heißt nicht, dass die Informationen kostenlos abgegeben werden müssen, eine Schutzgebühr bei Mitnahme ist erlaubt. Wichtig ist, dass der Gast nicht explizit danach Fragen muss, sondern z.B. über das Gastgeberverzeichnis, eine Infosäule, einen Touchscreen auf die Information zugreifen kann.

10. Informationen zu Sehenswürdigkeiten in der Region einschließlich Welterbe (soweit vorhanden) sind kostenlos zugänglich.

Information zu Sehenswürdigkeiten sollen kostenlos zugänglich bzw. einsehbar sein. Dies heißt nicht, dass die Informationen kostenlos abgegeben werden müssen, eine Schutzgebühr bei Mitnahme ist erlaubt. Wichtig ist, dass der Gast nicht explizit danach fragen muss, sondern frei auf die Information zugreifen kann.

11. Ein Stadtplan ist im Innen- und Außenbereich einsehbar.

Ein Stadtplan muss in der Touristinformation und auch außerhalb der Öffnungszeiten einsehbar sein (z.B. im Schaufenster, im Schaukasten vor der Touristinformation, etc.). Aushänge im Schaufenster müssen bei Dunkelheit beleuchtet sein. Befindet sich der nächste Wegeplan nicht

direkt vor der Touristinformation, ist ein Hinweis anzubringen, wo und wie der Gast außerhalb der Öffnungszeiten den nächsten Plan findet. Ein Kartenausschnitt des Innenstadt-/ Kernbereichs ist ausreichend. Trotz GPS, Navigationsgerät und mobilen Endgeräten sollten auch klassische Wegekarten vorhanden sein.

12. Grundinformationen (z.B. Stadtplan, Auszug aus dem Gastgeberverzeichnis) sind auch außerhalb der Öffnungszeigen zugänglich (z.B. Schaukasten, Aushänge im Schaufenster, Informationssäule, Info-Screens, Außenterminals, …)

Auch außerhalb der Öffnungszeiten muss eine Touristinformation ihre Informationsaufgabe erfüllen. Diese soll 365 Tage im Jahr rund um die Uhr zugänglich sein. Beispiele sind Touchscreens, Außenterminals, Informationssäulen/-automaten, Frei-/Belegt-Anzeigetafeln, Frei-/Belegt-Aushänge, ein ordentlicher Auszug aus dem Gastgeberverzeichnis, Hinweis bei welcher (Kooperations-) Stelle weitere Auskünfte zu Unterkünften gegeben werden, z.B. nächste Tankstelle, etc. Mit der Information der Unterkünfte soll zudem der oben genannte Stadt- und Wegeplan eingesehen werden können, um die Lage und den Anfahrtsweg der Unterkünfte abschätzen zu können (siehe Mindestkriterium 11). Alle Informationen sollen dem Gast in einer gut lesbaren Schrift(größe) zur Verfügung stehen, so dass sie auch bei weniger guten Lichtverhältnissen lesbar sind. Aushänge im Schaufenster müssen bei Dunkelheit beleuchtet sein. Erwartet wird eine Rund-um-die-Uhr-Lösung mit 24-Stunden-Service, so dass der Gast jederzeit die Grundinformationen einsehen, abrufen oder aufsuchen kann.

Als nicht ausreichend wird die ausschließliche Angabe einer Handynummer, der Internetseite oder eine Städte-App angesehen (ist Zusatz-Service, wird aber nicht als Hauptlösung akzeptiert).

13. Hinweis auf Außen-/ Zweigstellen bzw. zentrale Touristinformationsstellen mit Öffnungszeiten (falls vorhanden).

Dieses Kriterium wird als erfüllt angesehen, wenn es keine Außen- oder Zweigstellen gibt.

14. Eine öffentlich zugängliche Toilette ist in der Touristinformation vorhanden <u>oder</u> es wird auf eine Toilette in unmittelbarer Nähe (bis ca. 100 m) hingewiesen.

Die Toiletten – unabhängig davon ob in der Touristinformation oder in unmittelbarer Nähe – müssen als solche ausgeschildert und – auch ohne Nachfrage in der Touristinformation – auffindbar sein. Eine Personaltoilette in der Touristinformation und/ oder eine Toilette, die nicht nach Damen und Herren trennt, ist in diesem Fall keine öffentlich zugängliche Toilette. Die Toilette muss explizit für die Gäste zur Verfügung stehen.

Ist in der Touristinformation keine öffentliche Toilette vorhanden, bzw. nur eine Personaltoilette und/oder keine Toiletten getrennt nach Damen und Herren, muss auf eine Toilette in unmittelbarer Umbebung hingewiesen werden, die die Gäste benutzen dürfen.

Das Vorhandensein einer Behindertentoilette ist weder innerhalb der Touristinformation noch in unmittelbarer Nähe ein Mindestkriterium. Mindestkriterium ist weiterhin nur das Vorhanden sein und nicht der Zustand der Toiletten.

15. Bei Pauschalreiseangeboten sowie bei den vermittelten Beherbergungsleistungen bietet die Touristinformation aktiv eine Reiserücktrittsversicherung an bzw. weist den Gast aktiv auf die Risiken einer Stornierung hin.

Eine Reiserücktrittsversicherung muss dem Gast aktiv angeboten werden, sobald eine Touristinformation schriftliche Reservierungs- bzw. Buchungsbestätigungen für den Gast ausstellt. Hier kommen unterschiedliche Versicherungsdienstleister in Frage, die in der Regel bei erfolgreicher Vermittlung sogar Provision an die Touristinformationen auszahlen. Die Kooperation mit einem solchen Anbieter ist problemlos und schnell zu vereinbaren (z.B. www.hansemerkur.de., www.erv.de; usw.) Der Touristinformation entstehen dadurch keinerlei Kosten. Das Angebot der Reiserücktrittsversicherung ist u.a. durch das Verteilen von Flyern, der Auslage einer Liste mit möglichen Versicherern möglich. Bei rein telefonischer Vermittlung muss keine Reiserücktrittversicherung empfohlen werden.

Wird keine Reiserücktrittsversicherung angeboten, muss der Gast in jedem Fall auf die Risiken einer Stornierung hingewiesen werden.“

8.4 Kriterien Premium-Wanderwege

Kernkriterien Deutsches Wandersiegel		
Verbunddecke	max. 1.200m am Stück (bei Berührung attraktiver Ziele pro Ziel zzgl. 300 m bis max. 2.000m), max. 15% der Gesamtstrecke	
Verkehrssicherheit	max. 150m am Stück, max. 3% der Gesamtstrecke	
Neben/Durchgangs-straßen	max. 1.200m am Stück (bei Berührung attraktiver Ziele pro Ziel zzgl. 300 m bis max. 2.000m), max. 10% der Gesamtstrecke	
Weg mühsam begehbar	max. 500m am Stück, max. 5% der Gesamtstrecke	
Nutzerfreundliche Markie-rung	Sichtmarkierung obligatorisch, bei Richtungswechsel mit Be-stätigungszeichen im Weg auf Sicht. Sicheres Auffinden des Weges auf der gesamten Wegstrecke	
Formationswechsel	mind. 2 deutliche Umgebungswechsel auf 6 km	
intensiv genutztes Umfeld	max. 1.000m am Stück (bei Berührung attraktiver Ziele pro Ziel zzgl. 300 m bis max. 1.500m), max. 8% der Gesamtstrecke	
Deutsches Wandersiegel – Qualitätskriterien für Premiumwege		
Wegeformat		
Belag	erdig, grasig	positiv
	geschottert, geteert	negativ
Breite	pfadig	positiv
	breit, gerade	negativ
Wegsaum	grün, angelegt	positiv
	Zaun, Mauer	negativ
Hindernisse	schwer begehbar	negativ
Wegnutzung	Auto-,Radverkehr	negativ
Durchgangsstraßen	Straßenbegleitung	negativ
Verkehrssicherheit	Straßenpassagen	negativ
Natur/Landschaft		
Waldformation	offen, schön, Biotop	positiv
	Monoton, zerstört	negativ
Flurformation	Wiesental, Gehölz	positiv
	Intensivanbau	negativ
Nahrelief	Hohlweg	positiv
Ränder	Schlucht	positiv
Aussicht	Öffnung, Weite	positiv
	Siedlung, Verkehr	negativ
Gewässer	naturnah, schön	positiv
	verbaut, gekippt	negativ
Geologie	Felsen, Höhlen	positiv
Idyll	Platz, Gruppe	positiv

Flora	Baumveteranen	positiv
Kultur/Zivilisation		
Bebauung	trist, unschön	negativ
Ortsbild	gefällig, Altstadt	positiv
Hoch-/Tiefbauten	Hochmasten, Deponie	negativ
Dauerimissionen	Stille	positiv
	Lärm, Gestank	negativ
Histor. Bauwerke	Schlösser, Burgen	positiv
Monumente	Denkmal, Kunstwerk	positiv
Kleinmonumente	Bildstöcke, Kreuze	positiv
Gasthäuser	Gasthof, Hütte	positiv
Wanderleitsystem		
Wegweiser	mit Entfernung u.a	positiv
	verwirrend, falsch	negativ
Markierung	auf Sicht, Beruhigung	positiv
	verwirrend, falsch	negativ
Notorientierung	Standortangaben	positiv
Tafeln	Orientierung, Info	Positiv
	fehlerhaft, Zeigefinger	negativ
Möblierung	Bänke, Rastplätze	positiv
übergreifend		
Landschaftsbild	extensiv, unberührt	positiv
	ausgeräumt, besiedelt	negativ
Abwechslung	Formationswechsel	positiv
Pflegemängel	Landschaft, Schilder	negativ
Wegeführung	schlechte Alternativen	negativ
Vernetzungspunkte	Haltestellen, Knoten	negativ

Quelle: Deutsches Wanderinstitut e.V.

8.5 Kriterien Premium-Wanderregionen

Zitiert nach: Deutsches Wanderinstitut e.V., www.wanderinstitut.de/premium-wanderregionen

„Das Deutsche Wanderinstitut hat in Diskussion mit bei den PremiumWanderWelten zusammengeschlossenen Touristikern ein Zertifikat für Premium-Wanderregionen entwickelt, das mit Hilfe von Kern- und Wahlkriterien garantiert, dass in der jeweiligen Region ein umfassendes Angebot für Wandergäste vorgehalten wird.

Das Konzept besteht aus vier Bausteinen - Ausstattung mit Wanderwegen, Wander-Informationssystem, Angebot von wanderfreundlichen Gastgebern, Angebote von geführten Wanderungen und Events. Die Zertifizierung erfolgt durch das Deutsche Wanderinstitut. Sie hat eine Gültigkeit von drei Jahren. Die Word-Bild-Marke für die Premium-Wanderregion ist für ganz Europa geschützt.

Baustein 1: Wanderangebot

Die Region verfügt über ein differenziertes Angebot an Premiumwegen verschiedener Längen und Kategorien sowie über ein professionelles System der Qualitätssicherung.

<u>Kernkriterien:</u>

- Die Premiumwanderwege der Region werden als Wandermarken dargestellt und vermarktet.
- Das Wegeangebot umfasst mindestens fünf mit dem Wandersiegel zertifizierte Premium-rund-wanderwege. Die Erlebnispunktzahl jedes Wegs muss mindestens 50 Punkte betragen. Ab 2018 müssen mindestens 50% der Premiumrundwanderwege mit mindestens 55 Erlebnispunkten bewertet sein.
- Es gibt ein einheitliches Beschilderungs- und Wegweiserkonzept.
- Es erfolgt ein qualitativ hochwertiges Wegemanagement mit mindestens zwei Pflegegängen pro Jahr nach einem definierten Standard mit Dokumentation für jeden Premiumwanderweg auf Basis einer Standardmängelliste.
- Es gibt eine zentrale Ansprechstelle für Mängel. Zeitweilige Mängel werden sofort über die Webseite der Premium-Wanderregion und vor Ort mitgeteilt (s. Baustein 2, Pkt. 1). Die Mängel werden schnellstmöglich beseitigt. Die zentrale Ansprechstelle reagiert innerhalb von 48 Stunden und stellt sicher, dass größere Mängel innerhalb von 14 Tagen behoben werden, bzw. Umleitungen eingerichtet werden oder Sperrungen kommuniziert werden.
- Es findet mindestens eine Schulung für Wegewarte pro Jahr statt.

Wahlkriterien:

Die Region besitzt einen oder mehrere

- Premium-Winter-Wanderwege
- Premium-Spazierwanderwege
- Premium-Stadtwanderwege
- zertifizierte Streckenwanderwege (Premiumwanderwege oder Qualitätswege)
- zertifizierte Wege für Mensch und Hund
- zertifizierte barrierefreie Wege
- Mängel-Detektiv als App

Baustein 2: Gut informiert

Die Premium-Wanderregion verfügt über ein umfassendes Informationssystem für den Gast.

Kernkriterien:

- Es gibt eine Wanderhomepage der Region mit allen Infos und Angeboten zum Thema Wandern. Hier werden auch aktuelle Mängel und Sperrungen mitgeteilt.
- In der Region gibt es mindestens eine zertifizierte Tourist-Information mit Wanderkompetenz und Wanderausstattung (z.B. mit der i-Marke des DTV oder mit einem vergleichbaren Siegel) pro 20 Premiumwege.
- Die Region gibt einheitlich gestaltete Broschüren und Wanderkarten in einem gemeinsamen CI heraus.
- Es erfolgt eine Information über alle für den Wanderer interessanten touristischen Ziele und Angebote in der Region und, soweit sinnvoll, in den Nachbarregionen.
- Die Region entwickelt bis spätestens zum 1. Januar 2018 ein Mobilitätskonzept mit Darstellung der mit ÖPNV erreichbaren Wege, der Taxiunternehmen in der Region und sonstiger Angebote wie Abhol- und Bringservice. Der Wanderer wird umfassend über die Erreichbarkeit der Wege ohne eigenes Fahrzeug informiert.
- Außerhalb der Öffnungszeiten der Tourist-Infos werden die wichtigsten Informationen in deren Außenbereich zugänglich gemacht (z.B. über Aushang, QR-Codes).

Wahlkriterien:

- Die Internetpräsenz der Region enthält eine interaktive Wanderkarte.
- Die Premium-Wanderregion ist an Zufahrtsstraßen, Bahnhöfen und weiteren zentralen Orten ausgeschildert (Infokarten).
- Es gibt eine Info-Hotline, die während der ganzen Woche erreichbar ist.
- Es besteht einen Sicherheitsleitfaden für Wanderwege. Ab 2018 wird ein Sicherheitskonzept für Notfälle auf Premiumwegen zum Kernkriterium.

- Das Wegeangebot wird durch eine Darstellung von Differenzierungskategorien wie leicht/schwer übersichtlicher gemacht.
- Es gibt ausgeschilderte Zuwegungen von Bushaltestellen und Bahnhöfen zu allen Premiumwegen, bei denen in einer Entfernung von bis zu 1,5 km solche vorhanden sind.

Baustein 3: Wanderfreundliche Gastgeber

Die Premium-Wanderregion verfügt über ein flächendeckendes Angebot von wanderfreundlichen Gastgebern.

Kernkriterien:

- Es gibt ein Angebot von mindestens einem wanderfreundlichem gastronomischen Betriebes und einem Beherbergungsbetrieb (dies kann auch ein Betrieb sein, der beides anbietet) pro Premium-Wanderweg (z.B. Regional zertifizierter Wandergastgeber, Qualitätsgastgeber Wanderbares Deutschland). Nicht zertifizierte Partnerbetriebe können anerkannt werden, wenn sie die in der Anlage aufgeführten Mindestkriterien* erfüllen und als Partnerbetriebe erkennbar sind.
- Die maximale Entfernung eines Betriebes von einem Premiumwanderweg darf zehn Straßen-Kilometer nicht überschreiten. Ein Hinweis auf die vorgenannten Gastgeber erfolgt am Startpunkt des Weges, z. B. über eine Infotafel oder über digitale Medien (dann z.B. QR-Codes auf Portaltafeln).
- Alle wandertouristischen Materialien der Region sind bei den wanderfreundlichen Betrieben gut sichtbar vorhanden. Jeder Betrieb verfügt über Personal, das die Premiumwanderwege kennt und Wandergäste beraten kann.
- Auf der Speisekarte der Partnerbetriebe (3 Betriebe pro 10 Premiumwege) müssen mindestens zwei aus regionalen Produkten zubereitete Gerichte angeboten werden.
- Auf der Speisekarte der Partnerbetriebe (3 Betriebe pro 10 Premiumwege) müssen mindesten zwei regionaltypische Gerichte angeboten werden.
- Auf der Speisekarte der Partnerbetriebe (3 Betriebe pro 10 Premiumwege) müssen mindestens zwei vegetarische Angebote vorhanden sein.
- Auf der Speisekarte der Partnerbetriebe (3 Betriebe pro 10 Premiumwege) müssen, sofern in der Region vorhanden, Weine, Biere, Mineralwasser, Säfte und Edelbrände aus der Region angeboten werden. Sollte es diese Produkte in der Region nicht geben, sollten Produkte aus der Nachbarregion präsentiert werden.
- Es erfolgt eine regelmäßige Kommunikation mit den Gastgebern (z. B. in Form eines Arbeitskreises).

Wahlkriterien:

- Die Gastgeber unterstützen das Mobilitätskonzept der Region. Es gibt einen Abhol- und Bringservice zu den Wegen sowie Gepäcktransfers bei Streckenwegen.
- Es gibt kulinarische saisonale Aktionen in der Gastronomie, die von der Wanderregion gemeinsam mit den Betrieben koordiniert und vermarktet werden.
- Es gibt Getränkestationen (auch Getränkeautomaten) zur Selbstbedienung an 50% der Premiumwanderwege.
- Es findet eine Kooperation mit Organisationen statt, die nachhaltige und regionale Ernährung befördern (z.B. Slow-Food).
- Es werden Pauschalangebote speziell für Wanderer vorgehalten.
- Die Wanderregion kooperiert mit Wanderreiseveranstaltern

Baustein 4: Bespielung der Wege, Wanderevents

Die **Premium-Wanderregion** stellt die Identität der Region auch durch Aktionen auf Wanderwegen dar. Sie verfügt über ein Angebot von geführten Wanderungen und anderen Veranstaltungen auf Premiumwanderwegen.

Kernkriterien:

- In der Premium-Wanderregion wird in der jeweiligen Saison monatlich mindestens 1 Wanderung zu naturkundlichen und/oder kulturhistorischen Themen angeboten.
- Die Premium-Wanderregion hält in der Saison buchbare geführte Wanderangebote vor.
- Alle Wanderveranstaltungen werden online und/oder in Printprodukten beworben.

Wahlkriterien:

Es gibt regelmäßig (mind. jährlich) zusätzliche Wanderevents/geführte Wanderangebote zu verschiedenen Themen:

- Kulinarik und Wandern (z.B.: Bier-, Wein-, 3-Gänge-Menü-Wanderung)
- Musik und Wandern (z.B.: Konzerte an Premiumwegen)
- Kunst und Wandern (z.B. Objekte, Aktionskunst am Weg)
- Geschichtenwanderung (z.B. Märchen-, Krimi-, Lyrik-Wanderung)
- Nachtwanderung Wander-Marathon
- Wander-Marathon
- Geführte Hundewanderung (z.B. mit Hundetrainer/in)
- Gesundheitswanderung
- Wanderungen mit Tierbegleitung (Esel, Lamas, Ziegen, …)“

8.6 Notizen

8.7 Weitere Maßnahmen

Tabelle 37: Maßnahme 1

Nr. 8.7.1	
Maßnahmeninhalt	
Maßnahmenziel / Meilensteine	
Empfehlung zur Zuständigkeit	
Mögliche Projektpartner	
Grobe Kostenschätzung	Personalkosten: Sachkosten: Fremdkosten:
Finanzierungsmöglichkeiten	
Empfohlener Umsetzungszeitraum	**Anfang:** **Ende:**
Prioritätseinstufung	Priorität: __ (1 = hoch, 2 = mittel, 3 = niedrig)

Tabelle 38: Maßnahme 2

Nr. 8.7.2	
Maßnahmeninhalt	
Maßnahmenziel / Meilensteine	
Empfehlung zur Zuständigkeit	
Mögliche Projektpartner	
Grobe Kostenschätzung	Personalkosten: Sachkosten: Fremdkosten:
Finanzierungsmöglichkeiten	
Empfohlener Umsetzungszeitraum	**Anfang:** **Ende:**
Prioritätseinstufung	Priorität: __ (1 = hoch, 2 = mittel, 3 = niedrig)

Tabelle 39: Maßnahme 3

Nr. 8.7.3	
Maßnahmeninhalt	
Maßnahmenziel / Meilensteine	
Empfehlung zur Zuständigkeit	
Mögliche Projektpartner	
Grobe Kostenschätzung	Personalkosten: Sachkosten: Fremdkosten:
Finanzierungsmöglichkeiten	
Empfohlener Umsetzungszeitraum	**Anfang:** **Ende:**
Prioritätseinstufung	Priorität: __ (1 = hoch, 2 = mittel, 3 = niedrig)

Tabelle 40: Maßnahme 4

Nr. 8.7.4	
Maßnahmeninhalt	
Maßnahmenziel / Meilensteine	
Empfehlung zur Zuständigkeit	
Mögliche Projektpartner	
Grobe Kostenschätzung	Personalkosten: Sachkosten: Fremdkosten:
Finanzierungsmöglichkeiten	
Empfohlener Umsetzungszeitraum	**Anfang:** **Ende:**
Prioritätseinstufung	Priorität: __ (1 = hoch, 2 = mittel, 3 = niedrig)

Tabelle 41: Maßnahme 5

Nr. 8.7.5	
Maßnahmeninhalt	
Maßnahmenziel / Meilensteine	
Empfehlung zur Zuständigkeit	
Mögliche Projektpartner	
Grobe Kostenschätzung	Personalkosten: Sachkosten: Fremdkosten:
Finanzierungsmöglichkeiten	
Empfohlener Umsetzungszeitraum	**Anfang:** **Ende:**
Prioritätseinstufung	Priorität: __ (1 = hoch, 2 = mittel, 3 = niedrig)

Tabelle 42: Maßnahme 6

Nr. 8.7.6	
Maßnahmeninhalt	
Maßnahmenziel / Meilensteine	
Empfehlung zur Zuständigkeit	
Mögliche Projektpartner	
Grobe Kostenschätzung	Personalkosten: Sachkosten: Fremdkosten:
Finanzierungsmöglichkeiten	
Empfohlener Umsetzungszeitraum	**Anfang:** **Ende:**
Prioritätseinstufung	Priorität: __ (1 = hoch, 2 = mittel, 3 = niedrig)

Tabelle 43: Maßnahme 7

Nr. 8.7.7	
Maßnahmeninhalt	
Maßnahmenziel / Meilensteine	
Empfehlung zur Zuständigkeit	
Mögliche Projektpartner	
Grobe Kostenschätzung	Personalkosten: Sachkosten: Fremdkosten:
Finanzierungsmöglichkeiten	
Empfohlener Umsetzungszeitraum	**Anfang:** **Ende:**
Prioritätseinstufung	Priorität: __ (1 = hoch, 2 = mittel, 3 = niedrig)

Tabelle 44: Maßnahme 8

Nr. 8.7.8	
Maßnahmeninhalt	
Maßnahmenziel / Meilensteine	
Empfehlung zur Zuständigkeit	
Mögliche Projektpartner	
Grobe Kostenschätzung	Personalkosten: Sachkosten: Fremdkosten:
Finanzierungsmöglichkeiten	
Empfohlener Umsetzungszeitraum	**Anfang:** **Ende:**
Prioritätseinstufung	Priorität: __ (1 = hoch, 2 = mittel, 3 = niedrig)

Tabelle 45: Maßnahme 9

Nr. 8.7.9	
Maßnahmeninhalt	
Maßnahmenziel / Meilensteine	
Empfehlung zur Zuständigkeit	
Mögliche Projektpartner	
Grobe Kostenschätzung	Personalkosten: Sachkosten: Fremdkosten:
Finanzierungsmöglichkeiten	
Empfohlener Umsetzungszeitraum	**Anfang:** **Ende:**
Prioritätseinstufung	Priorität: __ (1 = hoch, 2 = mittel, 3 = niedrig)

Tabelle 46: Maßnahme 10

Nr. 8.7.10	
Maßnahmeninhalt	
Maßnahmenziel / Meilensteine	
Empfehlung zur Zuständigkeit	
Mögliche Projektpartner	
Grobe Kostenschätzung	Personalkosten: Sachkosten: Fremdkosten:
Finanzierungsmöglichkeiten	
Empfohlener Umsetzungszeitraum	**Anfang:** **Ende:**
Prioritätseinstufung	Priorität: __ (1 = hoch, 2 = mittel, 3 = niedrig)

9. Quellenverzeichnis

9.1 Allgemeine Quellen

Bundesamt für Naturschutz, auf Grundlage des Petersberger Programms vom Verband Deutscher Naturparke e.V., www.bfn.de

Satzung des Zweckverbandes „Naturpark Schwalm-Nette“ vom 6.4.1965 in der Fassung der 6. Änderungssatzung vom 23.11.2011

Verband Deutscher Naturparke e.V. (VDN) (o.J.): *Naturparke stärken ländliche Räume Potentiale für die EU -Förderperiode 2014 – 2020*

Verband Deutscher Naturparke e.V. (VDN) (2008): *Optimierte Umsetzung von Naturparkplänen – Ein Leitfaden für die Praxis*

Verband Deutscher Naturparke e.V. (VDN) (2009): *Naturparke in Deutschland – Aufgaben und Ziele*

Verband Deutscher Naturparke e.V. (VDN) (2010): *Qualitätsoffensive Naturparke*

Zweckverband Naturpark Schwalm-Nette (2015): *50 Jahre Naturpark Schwalm-Nette – Dokumentation*

Gemeinde Grefrath: *Grefrath – Sport- und Freizeitgemeinde*, www.grefrath.de

Gemeinde Niederkrüchten: *Gemeinde Niederkrüchten*, www.niederkruechten.de

Gemeinde Schwalmtal: *Gemeinde Schwalmtal am Niederrhein*, www.schwalmtal.de

Gemeinde Wachtendonk: *Gemeinde Wachtendonk*, www.wachtendonk.de

Gemeindeverwaltung Brüggen: *Burggemeinde Brüggen*, www.brueggen.de

Kreis Heinsberg: *Kreis Heinsberg*, www.kreis-heinsberg.de

Kreis Viersen: *Kreis Viersen,* www.kreis-viersen.de

Stadt Mönchengladbach: Stadt Mönchengladbach, www.moenchengladbach.de

Stadt Nettetal: *Natur erleben,* www.nettetal.de/de/netteagentur/natur-erleben

Stadt Nettetal: *Nettetal – Seen.Stadt.Und Mehr.,* www.nettetal.de

Stadt Wassenberg: *Stadt Wassenberg,* www.rathaus-wassenberg.de

Verband Deutscher Naturparke e.V.: *Naturparke Deutschland,* www.naturparke.de

Zweckverband Deutsch-Niederländischer Naturpark Maas-Schwalm-Nette: *Naturpark Maas-Schwalm-Nette,* www.naturpark-msn.de

Zweckverband Naturpark Schwalm-Nette und Zweckverband Deutsch-Niederländischer Naturpark Maas-Schwalm-Nette: *Wasser.Wander.Welt,* www.wa-wa-we.eu

Zweckverband Naturpark Schwalm-Nette: *Naturpark Schwalm-Nette,* www.npsn.de

9.2 Spezifische Quellen zu den Handlungsfeldern

Quellen zu Kap. 4.1. Natur- und (Kultur-)Landschaftsschutz

Arbeitsgruppe GÖB Maas-Schwalm-Nette (1994): *Grenzüberschreitender ökologischer Basisplan Maas-Schwalm-Nette GÖB MSN*, Auftraggeber: Kreis Viersen, Gewest Midden-Limburg.

Bezirksregierung Düsseldorf/Schwalmverband (2012): *Umsetzungsfahrplan Schwalm für die Planungseinheit PE_SWA_1400 Schwalm – Kurzbericht*.

Bundesministerium für Verkehr, Bau und Stadtentwicklung (BMVBS) (Hrsg., 2006): *Leitbilder und Handlungsstrategien für die Raumentwicklung in Deutschland*. Verabschiedet von der Ministerkonferenz für Raumordnung am 30.6.2006.

Isbary, G. (1958): *Der Naturparkgedanke als Ausdruck unserer Zeit, Informationen des Instituts für Raumforschung*, Jg. 8 (1958).

Landesamt für Natur, Umwelt und Verbraucherschutz Nordrhein-Westfalen (2011): *Strahlwirkungs- und Trittsteinkonzept in der Planungspraxis* . LANUV Arbeitsblatt 16.

Landesamt für Natur, Umwelt und Verbraucherschutz Nordrhein-Westfalen (2014): *Fachbeitrag des Naturschutzes und der Landschaftspflege, Sachdaten zu den Landschaftsräumen in NRW: LR-I-004 Niederrheinische Höhen, LR-I-010 Fleuth Kendel und Niepniederungskorridor, LR-I-011 Niersauenkorridor, LR-I-012 Straelener Terrassenplatten und Terrasseninseln Hees und Twiste, LR-I-024 Deutsch-Niederländische Grenzwaldungen mit Heronger Heide, LR-I-025 Schwalm-Nette-Platte, LR-I-026 Nettekorridor, LR-I-027 Schwalmkorridor, LR-I-029 Heinsberger Ruraue mit Wurmniederung, LR-II-001 Jülicher Börde, LR-II-005 Baaler Riedelland*, Stand: Juli 2014, http://www.naturschutzinformationen-nrw.de/bk/de/downloads

Landesamt für Natur, Umwelt und Verbraucherschutz Nordrhein-Westfalen (2014): *Fachbeitrag des Naturschutzes und der Landschaftspflege, Sachdaten zu den Biotopverbundflächen VB-D-4603-008, VB-D-4603-013, VB-D-4603-014, VB-D-4604-003, VB-D-4702-002, VB-D-4702-007, VB-D-4702-008, VB-D-4703-007, VB-D-4704-002, VB-D-4803-001, VB-D-4803-005, VB-K-4802-010, VB-K-4802-011, VB-K-4803-004, VB-K-4803-012, VB-K-4903-00*, Stand: Juli 2014, http://www.naturschutzinformationen-nrw.de/bk/de/downloads

Landesamt für Natur, Umwelt und Verbraucherschutz Nordrhein-Westfalen LANUV (2014): *Fachbeitrag des Naturschutzes und der Landschaftspflege für die Planungsregion Düsseldorf*.

Landesbetrieb Wald und Holz Nordrhein-Westfalen (2013): *Forstlicher Fachbeitrag zum Regionalplan Planungsregion Düsseldorf*.

Landschaftsverband Rheinland (1991): *Maßnahmenplan für den Naturpark Schwalm-Nette*.

Landschaftsverband Rheinland LVR (Hrsg., 2013): *Fachbeitrag Kulturlandschaft zum Regionalplan Düsseldorf. Erhaltende Kulturlandschaftsentwicklung*.

Landschaftsverband Rheinland LVR /Landschaftsverband Westfalen-Lippe LWL (2007): *Kulturlandschaftlicher Fachbeitrag zur Landesplanung in Nordrhein-Westfalen*. (Korrekturfassung September 2009).

Landschaftsverband Rheinland LVR /Landschaftsverband Westfalen-Lippe LWL (2009*): Lebendiges Erbe – Kulturlandschaften in Nordrhein-Westfalen*.

Landwirtschaftskammer Nordrhein-Westfalen (2013): *Landwirtschaftlicher Fachbeitrag zum Regionalplan Düsseldorf. Daten, Fakten, Entwicklungen der Landwirtschaft im ländlichen, suburbanen und urbanen Raum*.

Ministerium für Klimaschutz, Umwelt, Landwirtschaft, Natur- und Verbraucherschutz des Landes Nordrhein-Westfalen (2011): *Waldzustandsbericht 2011. Bericht über den ökologischen Zustand des Waldes in NRW*.

Ministerium für Klimaschutz, Umwelt, Landwirtschaft, Natur- und Verbraucherschutz des Landes Nordrhein-Westfalen (Hrsg.*): Steckbriefe der Planungseinheiten in den nordrhein-westfälischen Anteilen von Rhein, Weser, Ems und Maas - Oberflächengewässer und Grundwasser, Teileinzugsgebiet Maas/Maas Nord NRW* (Entwurf, Stand Dezember 2014).

Ministerium für Klimaschutz, Umwelt, Landwirtschaft, Natur- und Verbraucherschutz des Landes Nordrhein-Westfalen (Hrsg.): *Steckbriefe der Planungseinheiten in den nordrhein-westfälischen Anteilen von Rhein, Weser, Ems und Maas - Oberflächengewässer und Grundwasser, Teileinzugsgebiet Maas/Maas Süd NRW* (Entwurf, Stand Dezember 2014).

Netteverband (2012): *Umsetzung der der EG-Wasserrahmenrichtlinie im Einzugsgebiet der Nette – Erstellung eines Umsetzungsfahrplans für die Nette*.

Bundesamt für Naturschutz: *Bundesamt für Naturschutz,* www.bfn.de

Kreis Kleve: *Mitteilung zur Sitzung des Beirates bei der Unteren Landschaftsbehörde zu Freizeitgestaltung und Naturschutz, Paddeln auf der Niers (9.11.2010),* www.kreis-kleve.de

Landesamt für Natur, Umwelt und Verbraucherschutz Nordrhein-Westfalen (LANUV): *Landesamt für Natur, Umwelt und Verbraucherschutz Nordrhein-Westfalen,* www.lanuv.nrw.de

Landesamt für Natur, Umwelt und Verbraucherschutz Nordrhein-Westfalen (LANUV): *Gebietsbeschreibungen der Naturschutz- FFH- und Vogelschutzgebiete,* www.naturschutzinformationen-nrw.de/natura2000-meldedok/de/start

Landschaftsverband Rheinland (LVR): *KuLaDig (Kultur. Landschaft. Digital.),* www.kuladig.de

NABU Bezirksverband Krefeld/Viersen e.V.: *NABU Krefeld/Viersen,* www.nabu-krefeld-viersen.de

NABU NRW: *Natur erleben NRW,* www.natur-erleben-nrw.de

Niersverband: *Niersverband – Wasser gut.Alles gut.,* www.niersverband.de

Schwalmverband Brüggen: *Schwalmverband,* www.schwalmverband.de

Wasserverband Eifel-Rur: *Die Rur,* www.wver.de/index.php/gewaesser/fluesse/rur

Zweckverband Deutsch-Niederländischer Naturpark Maas-Schwalm-Nette: *Einkaufen auf dem Bauernhof und mehr,* www.naturpark-msn.de/Naturpark-erleben/Bauernhöfe/Bauernhoefe.html

Quellen zu Kap. 4.2. Tourismus, Freizeit und Naherholung

Deutscher Tourismus Verband Service GmbH (2014) *i-Marke Mindestkriterien und Erläuterungen*

Deutsches Wanderinstitut e.V.: *Kriterien Premium-Wanderwege*

Gemeinde Niederkrüchten (2011):*Tourismuskonzept Gemeinde Niederkrüchten*

Gemeinde Wassenberg und Gemeinde Roerdalen (Hrsg., 2010) *Tourismuskonzept Wassenberg-Roerdalen*

ift Freizeit- und Tourismusberatung GmbH (2014): *Marktanalyse zum Thema Fernwandern*

ift Freizeit- und Tourismusberatung GmbH (2014): *Angebotsanalyse zum Thema Fernwandern*

ift Freizeit- und Tourismusberatung GmbH (2014): *Überprüfung Effekte Marketingkampagne Niederrhein Tourismus GmbH*

IHK Mittlerer Niederrhein (2015): *Tourismuswirtschaft am Niederrhein – Analyse der touristischen Wertschöpfung und Perspektiven für den Tourismus am Niederrhein*

Kreis Viersen (2015): *Hotelbedarfsanalyse*

Niederrhein Tourismus GmbH (2008): *Touristisches Leitkonzept*

Niederrhein Tourismus GmbH (2014/15): *Analyse grenzüberschreitendes Netzwerkmarkting Tagestourismus*

Wirtschaftsförderungsgesellschaft für den Kreis Viersen mbH (2015): *Netzwerkmarketing Tages-tourismus – Die Zielgruppenanalyse für den Niederrhein und Noord- & Midden-Limburg*

Allgemeiner Deutscher Fahrrad-Club e. V: *Bett und Bike,* www.bettundbike.de

Deutscher Tourismusverband Service GmbH: *DTV sterneferien,* www.sterneferien.de

Deutsches Wanderinstitut e.V.: *Premium-Wanderregionen*, www.wanderinstitut.de/premium-wanderregionen

EUROPARC Deutschland e.V. (2013): *Deutsche Fassung*, www.europarc-deutschland.de/

Heinsberger Tourist-Service e.V.: Freizeit-Region Heinsberg, www.heinsberger-tourist-service.de

Landesbetrieb Information und Technik Nordrhein-Westfalen(IT.NRW): *Statistik,* www.it.nrw.de

Ministerium für Bauen, Wohnen, Stadtentwicklung und Verkehr des Landes NRW: *Radroutenpla-ner NRW*, http://www.radroutenplaner.nrw.de/

Niederrhein Tourismus GmbH: Niederrhein Tourismus, www.niederrhein-tourismus.de

Stadt Nettetal: *Nettetal – Seen.Stadt.Und Mehr.,* www.nettetal.de

Stadt Viersen: *Stadt Viersen*, www.viersen.de

Stadt Wassenberg: *Stadt Wassenberg*, www.rathaus-wassenberg.de

Stadt Wegberg: *Stadt Wegberg…lebendige Nähe*, www.wegberg.de

Tourismus NRW e.V.: *Kurzbeschreibung der zur Förderung ausgewählten Projekte,* www.touristiker-nrw.de/wp-content/uploads/2015/11/Anhang-Kurzbeschreibungen-Projekte.pdf

Wirtschaftsförderungsgesellschaft für den Kreis Viersen mbH: *2-LAND-Reisen,* www.2-land-reisen.de

Quellen zu Kap. 4.3. Umweltbildung

ANU Arbeitsgemeinschaft Natur- und Umweltbildung Bundesverband e.V. (Hrsg., 2004): *Umweltzentren und Nachhaltigkeitsinitiativen als Kooperationspartner. Ergebnisse der Sozialforschung für die Bildungspraxis*.

Braun, M.-L., Peters, U. & T. Pyhel (Hrsg., 2003): *Faszination Ausstellung. Praxisbuch für Umweltthemen, Edition Leipzig*.

Bund Heimat- und Umwelt in Deutschland (BHU) (Hrsg., 2003*): Kulturlandschaft sehen und verstehen. Dokumentation der Seminarveranstaltung „Qualifizierung zur Kulturlandschaftsführerin/zum Kulturlandschaftsführer“*.

Bund Heimat- und Umwelt in Deutschland (BHU), Bundesverband für Natur- und Denkmalschutz, Landschafts- und Brauchtumspflege e.V. (Hrsg., 2010): *Wege zu Natur und Kultur. Leitfaden zur Erstellung interdisziplinärer Wege zu Kultur- und Naturschutzthemen*.

Bund Heimat- und Umwelt in Deutschland (BHU), Bundesverband für Natur- und Denkmalschutz, Landschafts- und Brauchtumspflege e.V. (Hrsg., 2010): *Regionale Baukultur als Beitrag zur Erhaltung von Kulturlandschaften*.

Bund Heimat- und Umwelt in Deutschland (BHU), Bundesverband für Natur- und Denkmalschutz, Landschafts- und Brauchtumspflege e.V. (Hrsg., 2012): *Beispiele und Methoden zur Kulturlandschaftsvermittlung*.

Bundesamt für Naturschutz (Hrsg., 2003): *Naturschutz, Naherholung und Landwirtschaft am Stadtrand. Integrierte Landnutzung als Konzept suburbaner Landschaftsentwicklung am Beispiel Hannover-Kronsberg. Angewandte Landschaftsökologie*, Heft 57.

Bundesamt für Naturschutz (Hrsg., 2008): *Informieren und faszinieren – Kommunikation in Natur-Infozentern. Naturschutz und Biologische Vielfalt Heft 54*, Bonn.

Bundesamt für Naturschutz (Hrsg., 2008): *Naturschutz im Kontext einer nachhaltigen Entwicklung – Ansätze, Konzepte, Strategien.. Naturschutz und Biologische Vielfalt*, Heft 67, Bonn.

Bundesamt für Naturschutz (Hrsg., 2009): *Denkmalschutz und Naturschutz – voneinander lernen und Synergien nutzen. Naturschutz und Biologische Vielfalt*, Heft 81, Bonn.

Bundesamt für Naturschutz (Hrsg., 2009): *Leitmotive für eine moderne Kommunikation zur Biologischen Vielfalt.. Naturschutz und Biologische Vielfalt,* Heft 80, Bonn.

Bundesamt für Naturschutz (Hrsg., 2009): *Naturschutz und Bildung für nachhaltige Entwicklung. Fokus: Außerschulische Lernorte. Naturschutz und Biologische Vielfalt*, Heft 74, Bonn.

Bundesamt für Naturschutz (Hrsg., 2009): *Regionalökonomische Effekte des Tourismus in deutschen Nationalparken. Naturschutz und Biologische Vielfalt*, Heft 76, Bonn.

Bundesamt für Naturschutz (Hrsg., 2010): *Naturschutz & Gesundheit. Allianzen für mehr Lebensqualität, Konferenzdokumentation*.

Bundesministerium für Umwelt, Naturschutz und Reaktorsicherheit (BMU, 2010): *Naturbewusstsein 2009, Bevölkerungsumfrage zu Natur und Biologischer Vielfalt*.

Bundesministerium für Umwelt, Naturschutz, Bau und Reaktorsicherheit (BMUB) & Umweltbundesamt (UBA) (Hrsg., 2015): *Umweltbewusstsein in Deutschland 2014. Ergebnisse einer repräsentativen Bevölkerungsumfrage*.

Deutsche UNESCO-Kommission e.V. (Hrsg., 2011): *Biologische Vielfalt und Bildung für nachhaltige Entwicklung. Schlüsselthemen und Zugänge für Bildungsangebote.*

Deutscher Tourismusverband e.V. (Hrsg., 2005): *Leitfaden Natur – Erlebnis – Angebote. Entwicklung und Vermarktung.*

Eder, R. & Arnberger, A. (2007): *Lehrpfade – Natur und Kultur auf dem Weg. Lehrpfade, Erlebnis- und Themenwege in Österreich. Grüne Reihe des Lebensministeriums*, Band 18, Böhlau Verlag Wien, Köln, Weimar.

Giesel, K., de Haan, G. & H. Rode (2002*): Umweltbildung in Deutschland. Stand und Trends im außerschulischen Bereich*. Springerverlag, Berlin.

Lang, Ch. Stark, W. (2000): *Schritt für Schritt NaturErleben. Ein Wegweiser zur Einrichtung moderner Lehrpfade und Erlebniswege*. Forum Umweltbildung.

Langenhorst, B., Bittner, A. & A. Lude (Hrsg., 2014): *Wildnisbildung. Neue Perspektiven für Großschutzgebiete*. Oekom Verlag, München.

Lude, A., Schaal, S., Bullinger, M. & S. Bleck (2013): *Mobiles, ortsbezogenes Lernen in der Umweltbildung und Bildung für nachhaltige Entwicklung: der erfolgreiche Einsatz von Smartphone und Co. in Bildungsangeboten in der Natur*. Schneider Verlag, Hohengehren.

Makowski, H. & Buderath, B. (1983): *Die Natur dem Menschen untertan. Ökologie im Spiegel der Landschaftsmalerei.* Kindler.

Ministerium für Wirtschaft des Landes Brandenburg, Ministerium für Ländliche Entwicklung, Umwelt und Verbraucherschutz des Landes Brandenburg (Hrsg., 2008): *Leitfaden Naturtourismus Brandenburg.*

Naturpark Südschwarzwald (Hrsg., 2006): *Lehr-, Erlebnis- und Themenpfade-Handbuch*.

Ö.T.E - Ökologischer Tourismus in Europa e.V. (Hrsg., 2013): *Praxisleitfaden Tourismus & biologische Vielfalt. Umsetzungsstrategien zur erfolgreichen Förderung von Naturtourismus und Entwicklung von Naturerlebnis im Tourismus.*

Umweltdachverband (Hrsg., 2002): *Grenzgänge. Umweltbildung und Ökotourismus. Forum Umweltbildung.*

Unterbruner, U., Forum Umweltbildung (Hrsg., 2005): *Natur erleben. Neues aus Forschung und Praxis zur Naturerfahrung.* Studienverlag: Innsbruck, Wien, Bozen.

VDN - Verband Deutscher Naturparke e.V. (2012): *Naturparke stärken ländliche Räume. Potentiale für die EU-Förderperiode 2014-2020*.

Bezoekerscentrum Leudal: *Bezoekerscentrum Leudal,* www.bezoekerscentrumleudal.nl

Biologische Station Krickenbecker Seen e. V.: *Biologische Station Krickenbecker Seen ,* www.bsks.de

Bundesamt für Naturschutz: *Bundesamt für Naturschutz,* www.bfn.de

DE KOOKBOERDERIJ Landhoeve Rijkel: *De Kookboerderij,* www.kookboerderij.nl

Heemkundevereniging Roerstreek: *HVR,* www.roerstreekmuseum.nl

Heimatverein Wegberg-Beeck e.V.: *Heimatverein Wegberg-Beeck e.V. ,* www.heimatverein-beeck.de/flachs-museum

IVN Limburg: *Besucherzentrum,* www.np-demeinweg.nl/documents/bezoekerscentrum.xml?lang=de

Jochumhof: *Jochumhof,* www.jochumhof.nl/de

Keramiekcentrum Tiendschuur Tegelen: *Keramiekcentrum Tiendschuur Tegelen,* www.tiendschuur.net

Kinderbauernhof Hagerhof – Zentrum für Natur und Umweltbildung: *Hagerhof ,* www.kinderboerderijhagerhof.nl

Kreis Viersen: *Niederrheinisches Freilichtmuseum*, www.kreis-vier-sen.de/C125767200293CB8/html/73276F9D5763332DC125777A00373AC6?opendocument&nid1=20361_31511

Martin, E.: *Sequoiafarm Kaldenkirchen,* sequoiafarm-kaldenkirchen.de

Museum Mensch und Jagd e.V.: *Museum Mensch und Jagd ,* www.menschundjagd.de

NABU Bezirksverband Krefeld/Viersen e.V.: *NABU Krefeld/Viersen,* www.nabu-krefeld-viersen.de

NABU Bezirksverband Krefeld/Viersen e.V.: *Naturschutzhof,* www.nabu-krefeld-viersen.de/?page_id=22

NABU-Naturschutzstation Haus Wildenrath e.V.*: NABU-Naturschutzstation Haus Wildenrath,* www.nabu-wildenrath.de

Nordrhein-Westfalen-Stiftung – Naturschutz, Heimat- und Kulturpflege: *Landschaftshof Baerlo-Kulturlandschaft zum Mitmachen* in: www.nrw-stiftung.de/projekte/projekt.php?pid=125

Stadt Nettetal*: Wassergarten,* www.nettetal.de/de/netteagentur/wassergarten

Stichting het Limburgs Landschap: *Stichting het Limburgs Landschap,* www.limburgs-landschap.nl

Stiftung DIE SCHEUNE: *TextilMuseum & TextilWerkstatt – DIE SCHEUNE – Spinnen/weben + Kunst-Sammlung Tillmann,* www.textilmuseum-die-scheune.de

Verband Deutscher Naturparke e.V.: *Veröffentlichungen des Verbandes Deutscher Naturparke,* www.naturparke.de/libraries?cat=214

Zweckverband Naturpark Schwalm-Nette: *Naturpark-Informationsstelle Brüggen,* www.npsn.de/index/lang/de/artikel/14

Zweckverband Naturpark Schwalm-Nette: *Naturparkzentrum Wachtendonk,* www.npsn.de/index/lang/de/artikel/12

Zweckverband Naturpark Schwalm-Nette: *Naturparkzentrum Wildenrath,* www.npsn.de/index/lang/de/artikel/15

Quellen zu Kap. 4.4. Regionalentwicklung

Landwirtschaftskammer Nordrhein-Westfalen (2012): *Die schönsten Landerlebnisse am südlichen Niederrhein; Die schönsten Landerlebnisse am nördlichen Niederrhein im Kreis Kleve*, Broschüre

Burggemeinde Brüggen (Hrsg., 2012): *Leitziele für die Gemeindeentwicklung.*

Burggemeinde Brüggen (Hrsg., 2014): *Zukunft Bracht DorfInnenEntwicklungsPlan*.

Burggemeinde Brüggen (Hrsg., 2005): *Dorfentwicklungsplan Born.*

Burggemeinde Brüggen (Hrsg., 2013): *Integriertes Klimaschutzkonzept der Burggemeinde Brüggen*.

Gemeinde Brüggen, Niederkrüchten, Schwalmtal (2015): *Gebietsbezogenes integriertes ländliches Entwicklungskonzept LEADER 2014-2020 „Region Schwalm – Mittlerer Niederrhein“*. Bewerbungskonzept

Städte Geldern, Kevelaer, Nettetal und Straelen (2015): *Regionale Entwicklungsstrategie LEADER 2014-2020 „Leistende Landschaft“*. Bewerbungskonzept

Stadt Mönchengladbach (Hrsg., 2011): *Integriertes kommunales Klimaschutzkonzept*.

Stadt Mönchengladbach und Verein MG3.0_Masterplan Mönchengladbach e.V. (2012*): Städtebaulicher Masterplan für Mönchengladbach.*

Stadt Nettetal (Hrsg., 2015): *Integriertes kommunales Klimaschutzkonzept Nettetal.*

Stadt Nettetal (Hrsg., 2014): *Stadtentwicklungskonzept Nettetal.*

Kreis Viersen (Hrsg., 2014): *Masterplan Kreis Viersen.*

Kreis Viersen (Hrsg., 2013): *Klimaschutzkonzept des Kreises Viersen und der Städte und Gemeinden Tönisvorst, Viersen, Grefrath und Niederkrüchten.*

Stadt Wassenberg (Hrsg., 2007): *Integriertes städtebauliches Handlungskonzept.*

Stadt Wegberg (Hrsg., 2014): *Integriertes Klimaschutzkonzept der Stadt Wegberg.*

Wandervolle Wasserwelt

NATURPARK SCHWALM-NETTE

Impressum

Herausgeber: **Zweckverband Naturpark Schwalm-Nette**
Willy-Brandt-Ring 15
41747 Viersen
Fon (02162) 81 70 94 08
Fax (02162) 81 70 94 24
info@naturparkschwalm-nette.de
www.npsn.de

Autoren:

Christian Rast
Prokurist
rast@ift-consulting.de

ift Freizeit- und Tourismusberatung GmbH
Goltsteinstraße 87a
50968 Köln
Fon (0221) 98 54 95 01
Fax (0221) 98 54 95 50
info@ift-consulting.de

www.ift-consulting.de

Martina Hoff
Inhaberin
hoff@martina-hoff.de

Landschaftsarchitektur-büro Hoff
Augenerstraße 45
45276 Essen
Fon (0201) 280 31 3
Fax (0201) 280 31 40
info@martina-hoff.de

www.martina-hoff.de

Jens Steinhoff
Gesellschafter
steinhoff@ifr-regional.de

IfR Institut für Regionalmanagement GbR
Elbestraße 10
45768 Marl
Fon (02365) 856 82 60
Fax (02365) 856 82 59
info@ifr-regional.de

www.ifr-regional.de

Bearbeiter:

Anika Böllstorf, *ift* Freizeit- und Tourismusberatung GmbH
Svenja Brau, *ift* Freizeit- und Tourismusberatung GmbH
Maximilian Scholl, *ift* Freizeit- und Tourismusberatung GmbH

Antje Benemann, Landschaftsarchitekturbüro Hoff
Stefanie Prescher, Landschaftsarchitekturbüro Hoff
Peter Sasse, Landschaftsarchitekturbüro Hoff

Felix Kühnel, IfR Institut für Regionalmanagement GbR
Dominika Pawliczek, IfR Institut für Regionalmanagement GbR

Auflage 50 Stück

Stand November 2015

Der Naturparkplan
wurde gefördert durch das Land
Nordrhein-Westfalen.

QUALITÄTS NATURPARK